




- LÍMIT DE SOL URBÀ
- DEFINICIÓ I/O MODIFICACIÓ D'ALINEACIONS
- TRAÇAT DE NOVES VIES
- SECCIÓ TIPUS IX (VEGEU FULL 4.1)
- CODI D'IDENTIFICACIÓ PER A DEFINICIÓ DE RASANTS
O2A PUNT D'ORIGEN DEL PERFIL 02
O2B PUNT FINAL DEL PERFIL 02
- PASSOS DE VIANANTS
- LÍMIT POLIGON
- NÚMERO REFERÈNCIA SECCIÓ VIA
- ZONA D'APARCAMENT PÚBLIC
- EDIFICABILITAT NETA 1.15m³/m²
MÀXIM 1 HABITATGE PER PARCEL·LA


- ESPAIS LLIURES PÚBLICS: ZONES VERDES
- ESPAIS LLIURES PRIVATS
- ZONA DE SERVEIS O TERCARI**
- COMERCIAL
- ZONA D'EQUIPAMENTS**
- ESCOLAR
- RELIGIOS
- ESPORTIU
- SANITARI-ASSISTENCIAL
- SOCIOCULTURAL
- MUNICIPAL DIVERS
- ACTIVITATS I INSTAL·LACIONS COMPLEMENTÀRIES**
- INFRAESTRUCTURES
- CODI DE ZONA A L'EFFECTE DE L'ORDENACIÓ DE L'EDIFICACIÓ (VEGEU ELS QUADRES ANNEXOS A LES NORMES URBANÍSTIQUES)
- OBLIGATORI ENJARDINAR
- POSSIBILITAT DE PORXO A PL. BAIXA
- PORXO A PL. BAIXA OBLIGATORI
- MÀXIM PL.BAIXA + PL.PIS

- SISTEMA GENERAL PORTUARI
- LÍNIA D'AIGUA.
- LÍMIT PROBABLE DE LA PARTIÓ DE LA ZONA DEL DOMINI PÚBLIC.
- LÍNIA PROBABLE DE LA RIBERA DE LA MAR.
- LÍMIT PROBABLE DE LA SERVIDUD DE TRÀNSIT.
- LÍMIT PROBABLE DE LA SERVIDUD DE PROTECCIÓ.
- LÍMIT DE LA Z.M.T ANTERIOR A LA LLEI 22/1.988.



DETALLS SECCIONS VIÀRIES
ESCALA 1:100





EXCM. AJUNTAMENT D'ALCUDIA

NORMES SUBSIDIÀRIES DEL PLANEJAMENT

RGE CIM: 35463
23-12-2011
41/2011-PU

MODIFICACIÓ NN.SS. Núm. 2

PLÀNOL: SECTOR AN2
(pol. 4, sec. III, del P.G.69)
ORDENACIÓ DEL SÒL URBÀ.

ORDENACIÓ

FULL 5.2.2 (MODIFICACIÓ) ESCALA 1/1.000 NOVEMBRE 2011

Antonio Ramis Ramos ARQUITECTE

Comissió Insular d'Ordenació del Territori i Urbanisme APROVAT DEFINITIVAMENT AMB PRESCRIPCIONS 23/11/2012

El Ple de l'Ajuntament, en sessió celebrada el 7 NOV. 2011 acordar l'APROVACIÓ PROVISIONAL. 28 NOV. 2011

El Secretari