

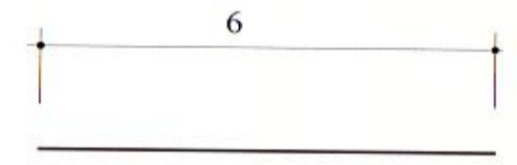
- LÍMIT DE SOL URBA
- LÍMIT DE SOL URBANITZABLE
- LÍMIT DE POLÍGON
- DEFINICIÓ I/O MODIFICACIÓ D'ALINEACIONS
- EIX TORRENT

ART 10.4 ÀREA 4,25 Ha


- ESPAI LLIURE PRIVAT (SENSE EDIFICABILITAT)
- SISTEMA GENERAL D'ESPAIS LLIURES PÚBLICS

- LÍNIA D'AGUA.
- LÍMIT PROBLE DE LA PARTIÓ DE LA ZONA DEL DOMINI PÚBLIC.
- LÍNIA PROBLE DE LA RIBERA DE LA MAR.
- LÍMIT PROBLE DE LA SERVITUD DE TRÀNSIT.
- LÍMIT PROBLE DE LA SERVITUD DE PROTECCIÓ.
- LÍMIT DE LA Z.M.T ANTERIOR A LA LLEI 22/1.988.


- PASSOS DE VIANANTS
- ZONA D'APARCAMENT PÚBLIC
- ESPAIS LLIURES PÚBLICS: ZONES VERDES
- ESPAIS LLIURES PRIVATS
- ZONA DE SERVEIS O TERCARI**
 - COMERCIAL
- ZONA D'EQUIPAMENTS**
 - ESCOLAR
 - RELIGIÓS
 - ESPORTIU
 - SANITARI-ASSISTENCIAL
 - SOCIOCULTURAL
 - MUNICIPAL DIVERS
- ACTIVITATS I INSTAL·LACIONS COMPLEMENTÀRIES**
 - INFRAESTRUCTURES
- CODI DE ZONA A L'EFFECTE DE L'ORDENACIÓ DE L'EDIFICACIÓ (VEGUEU ELS QUADRES ANNEXOS A LES NORMES URBANÍSTIQUES)




PASSEIG MARÍTIM DE VIANANTS
(ZONA DE TRÀNSIT DE LA LLEI 22/1.988)




VIAS D-J-L-M-P-Q-T-V-Y-Z



VIAS B-C-E-F-G-I-K-N-O-R-S-H



VIA U-X



VIA A

DETALLS SECCIONS VIÀRIES
ESCALA 1:100

LA PARCEL·LACIÓ GRAFIADA ALS PLÀNOLS ÉS INDICATIVA MANTENEN LA SEVA VIGÈNCIA LES LICÈNCIES MUNICIPALS DE PARCEL·LACIÓ, AMB LES LIMITACIONS CONTINGUDES EN AQUESTES N.N.S.S.



EXCM. AJUNTAMENT D'ALCÚDIA

26-06-07

NORMES SUBSIDIÀRIES DEL PLANEJAMENT

El Ple de l'Ajuntament, en sessió celebrada el dia 29-GEN-2007, acordà la seva aprovació.
Alcúdia, 18 JUNI 2007
El Secretari

PLÀNOL

SECTOR AN I
(pol. 5, sec. III, del P.G-69)
ORDENACIÓ SÒL URBANITZABLE.

AFFECTAT PER LA NORMA 4.2.03-1
ACOMPLEX LES PRESCRIPCIONS DE L'ACORD DE LA C.I.U.M. 28/1/2000

FASE

ORDENACIÓ

FULL

6.1.1 ESCALA 1/2.000 DESEMBRE 2006

Antonio Ramis Ramos
ARQUITECTE

Comissió Insular d'Ordenació del Territori, Urbanisme i Patrimoni Històric.
APROVAT DEFINITIVAMENT AMB PRESCRIPCIONS
01 FEB 2007
EL SECRETARI