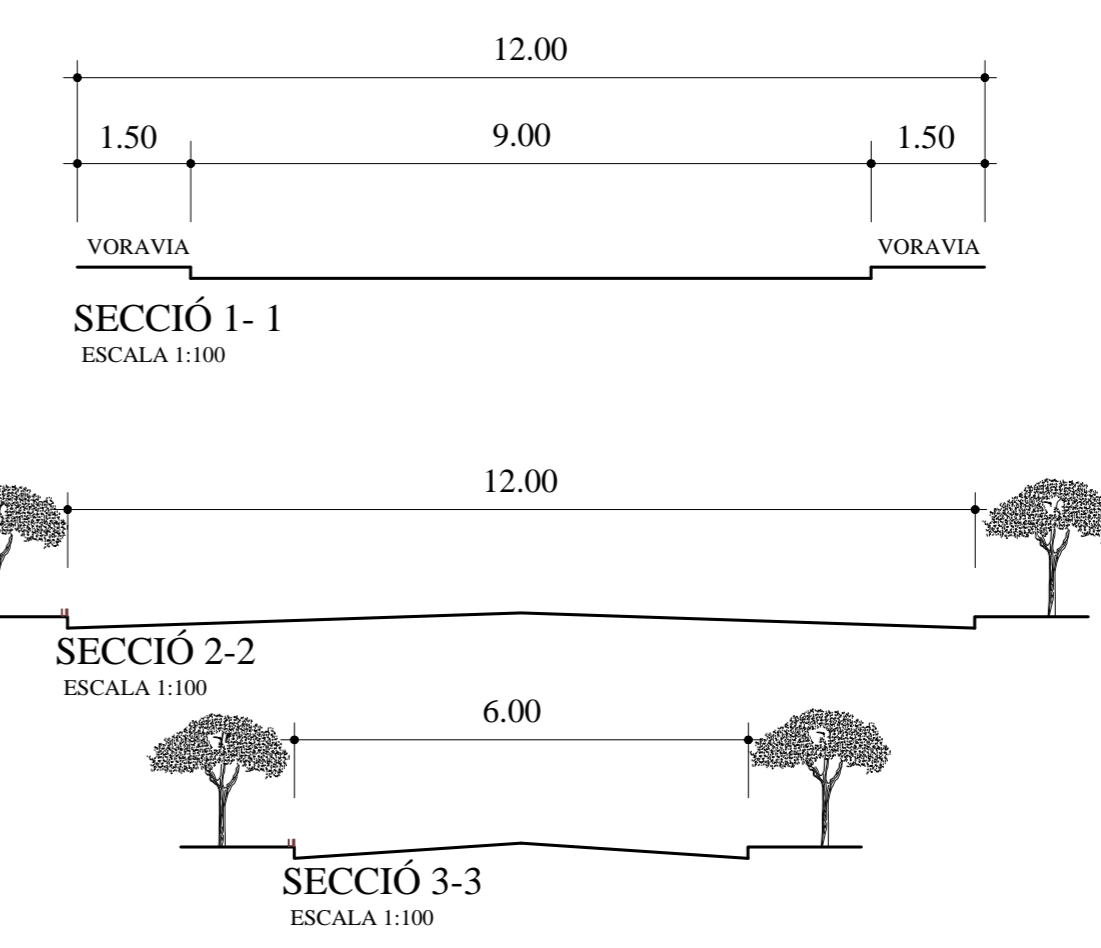


- ESPACIS LLIBRES PRIVATS
- ZONA DE SERVEIS O TERCIARI
    - (C) COMERCIAL
  - ZONA D'EQUIPAMENTS
    - (E) ESCOLAR
    - (R) RELIGIOS
    - (D) ESPORTIU
    - (A) SANITARI-ASSISTENCIAL
    - (S) SOCIOCULTURAL
    - (M) MUNICIPAL DIVERS
  - ACTIVITATS I INSTAL·LACIONS COMPLEMENTÀRIES
    - (I) INFRAESTRUCTURES

- E4 CODI DE ZONA A L'EFFECTE DE L'ORDENACIÓ DE L'EDIFICACIÓ (VEGUEU ELS QUADRES ANNEXOS A LES NORMES URBANÍSTIQUES)
- |         |   |
|---------|---|
| P-1 i 2 | NÚM. DEL POLÍGON CORRESPONENT (P.G.1969)  |
| VI      | NÚM. DEL SECTOR AL QUAL PERTANY, SEGONS LA DIVISIÓ EN SECTORS DEL PLA GENERAL DEL 1.969 |
|         | DATA D'APROVACIÓ DEL PLA PARCIAL  |
- LÍMIT DE SÒL URBÀ  
 - - - LÍMIT DE POLÍGON  
 --- DEFINICIÓ I/O MODIFICACIÓ D'ALINEACIONS
- TRAÇAT DE NOVES VIES
- SECCIÓ TIPUS IX (VEGUEU FULL 4.1)
- CODI D'IDENTIFICACIÓ PER A DEFINICIÓ DE RASANTS
- O2A PUNT D'ORIGEN DEL PERFIL 02  
 O2B PUNT FINAL DEL PERFIL 02
- PASSOS DE VIANANTS
- UNITAT D'ACTUACIÓ
- 39 NÚMERO REFERÈNCIA SECCIÓ VIA
- P ZONA D'APARCAMENT PÚBLIC

- LÍNIA D'AGUA
- LÍMIT DE LA PARTIÓ DE LA ZONA DEL DOMINI PÚBLIC.
- LÍNIA DE LA RIBERA DE LA MAR.
- LÍMIT DE LA SERVIDUT DE TRÀNSIT.
- LÍMIT DE LA SERVIDUT DE PROTECCIÓ.
- LÍMIT DE LA Z.M.T. ANTERIOR A LA LLEI 22/1.988.



- ESPACIS LLIBRES PÚBLICS: ZONES VERDES
- ESPACIS LLIBRES PÚBLICS: ESTANYS I CANALS (Pertanyen al D.P.M.T. la delimitació)



**EXCM. AJUNTAMENT D'ALCÚDIA**


**NORMES SUBSIDIÀRIES DEL PLANEJAMENT**

REFÓS PLÀNOLS D'ORDENACIÓ DE LES MODIFICACIONS NNSS. Núms. 7 i 10


PLÀNOL **PLATJA D'ALCÚDIA I**  
ORDENACIÓ DEL SÒL URBÀ

FASE **ORDENACIÓ**

FULL	5.6	ESCALA	1:2.000	GENER 2019
------	-----	--------	---------	------------



Antonio Ramis Ramos  
ARQUITECTE



Ajuntament d'Alcúdia  
El Ple de l'Ajuntament, en sessió extraordinària celebrada el 19 de febrer de 2019, va acordar l'APROVACIÓ DEFINITIVA d'Alcúdia, en data de la signatura. El secretari.