

(***)


N

- ZONA DE SERVEIS O TERCIARI
- (C) COMERCIAL
 - (E) ESCOLAR
 - (R) RELIGIOS
 - (D) ESPORTIU
 - (S) SANITARI-ASSISTENCIAL
 - (SO) SOCIOCULTURAL
 - (M) MUNICIPAL DIVERS
 - (I) INFRAESTRUCTURES
- ACTIVITATS I INSTAL·LACIONS COMPLEMENTARIES
- (E4) CODI DE ZONA A L'EFFECTE DE L'ORDENACIÓ DE L'EDIFICACIÓ (VEGUEU ELS QUADRES ANNEXOS A LES NORMES URBANÍSTIQUES)
 - (J) OBLIGATORI ENJARDINAR
 - (P) POSSIBILITAT DE PORXO A PL. BAIXA
 - (P) PORXO A PL. BAIXA OBLIGATORI
 - (PB+1) MÀXIM PL.BAIXA + PL.PIS

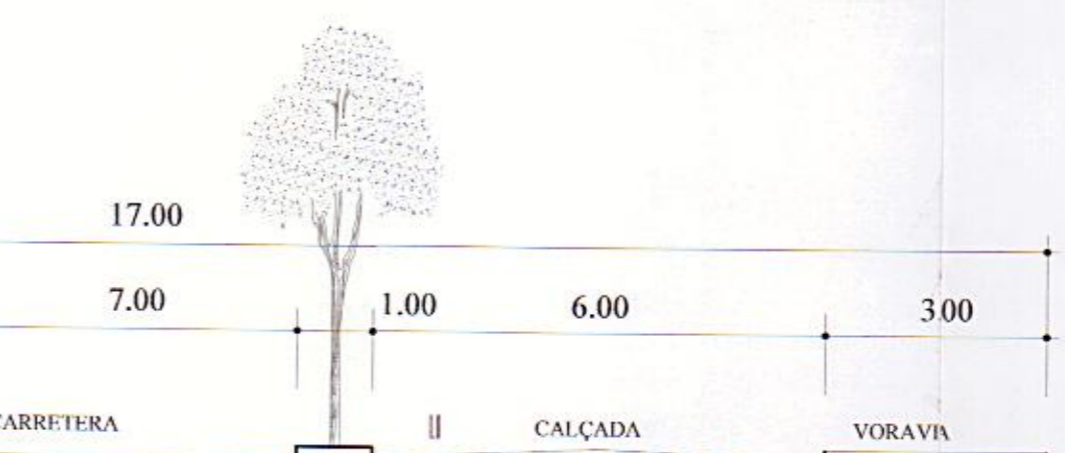
- LIMIT DE POLIGON
- DEFINICIÓ I/O MODIFICACIÓ D'ALINEACIONS
- TRAÇAT DE NOVES VIES
- ⊕ SECCIÓ TIPUS IX (VEGUEU FULL 4.1)
- CODI D'IDENTIFICACIÓ PER A DEFINICIÓ DE RASANTS
- O2A PUNT D'ORIGEN DEL PERFIL O2
- O2B PUNT FINAL DEL PERFIL O2
- PASSOS DE VIANANTS
- UNITAT D'ACTUACIÓ
- A NÚMERO REFERÈNCIA SECCIÓ VIA
- P ZONA D'APARCAMENT PÚBLIC
- ESPAIS LLIBRES PÚBLICS: ZONES VERDES
- ESPAIS LLIBRES PÚBLICS: ESTANYS I CANALS (Pertanyen al D.P.M.T. la delimitació probable)
- ESPAIS LLIBRES PRIVATS

- LINIA D'AIGUA.
- LIMIT DE LA PARTIDÓ DE LA ZONA DEL DOMINI PÚBLIC.
- LINIA DE LA RIBERA DE LA MAR.
- LIMIT DE LA SERVITUD DE TRÀNSIT.
- XXXXXX LIMIT DE LA SERVITUD DE PROTECCIÓ.
- LIMIT DE LA Z.M.T ANTERIOR A LA LLEI 22/1.988.

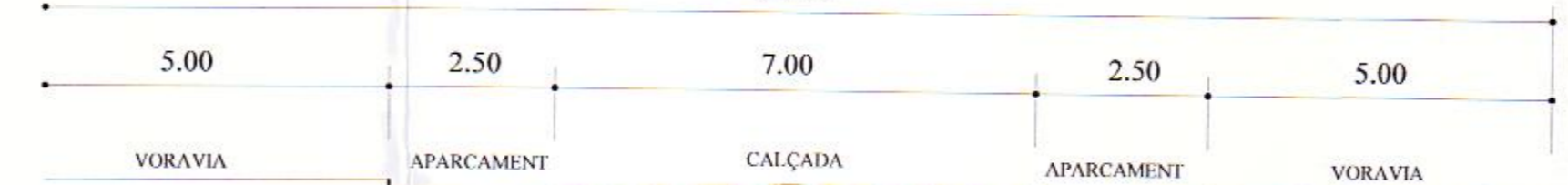
ES PERMET ÚS PI COMERCIAL A PL.



SECCIÓ C-E-F-G-H ESCALA 1:100




SECCIÓ D ESCALA 1:100



SECCIÓ A ESCALA 1:100

DETALLS SECCIONS VIÀRIES



EXCM. AJUNTAMENT D'ALCUDIA

NORMES SUBSIDIARIES DEL PLANEJAMENT

RGE CIM: 35463
23-12-2011
41/2011-PU

MODIFICACIÓ NN.SS. Núm. 2

PLÀNOL

SECTOR AS8
(pol.3, sec. VI, del P.G.69)

ORDENACIÓ DE SÒL URBÀ

FASE ORDENACIÓ

FULL **5.5.6** (MODIFICACIÓ) ESCALA 1:1.000 NOVEMBRE 2011

Antonio Ramis Ramos ARQUITECTE

Comissió Insular d'Ordenació del Territori i Urbanisme APROVAT DEFINITIVAMENT AMB RESERVES 23 MAIG 2012

El Ple de l'Ajuntament, en sessió celebrada dia 7 NOV. 2011 acordar l'APROVACIÓ PROVISIONAL.

Alcúdia, 28 NOV. 2011

SECRETARI, El Secretari