


- LÍMIT DE SÒL URBÀ
- DEFINICIÓ I/O MODIFICACIÓ D'ALINEACIONS
- AMBIT PLA ESPECIAL DEL PORT D'ALCÚDIA
- ESPAI LLIURE PÚBLIC : ZONA VERDA
- ESPAI LLIURE PRIVATS
- PASSOS DE VIANANTS
- PROFUNDITAT D'EDIFICACIÓ
- PORXO OBLIGATORI A PLANTA BAIXA COINCIDENT AMB L'ALINEACIÓ DE FAÇANA DE 3 m. DE PROFUNDITAT, AMB UN DESNIVELL MÀXIM DE 17 cm: SOBRE LA VORERA I UNA ALÇADA MÍNIMA DE 3.50 m.
- EIX TORRENT

- ZONA DE SERVEIS O TERCARI
- (C) COMERCIAL
- ZONA D'EQUIPAMENTS
- (E) ESCOLAR
 - (R) RELIGIOS
 - (D) ESPORTIU
 - (A) SANITARI-ASSISTENCIAL
 - (S) SOCIOCULTURAL
 - (M) MUNICIPAL DIVERS
- ACTIVITATS I INSTAL·LACIONS COMPLEMENTÀRIES
- (I) INFRAESTRUCTURES




EXCM. AJUNTAMENT D'ALCÚDIA

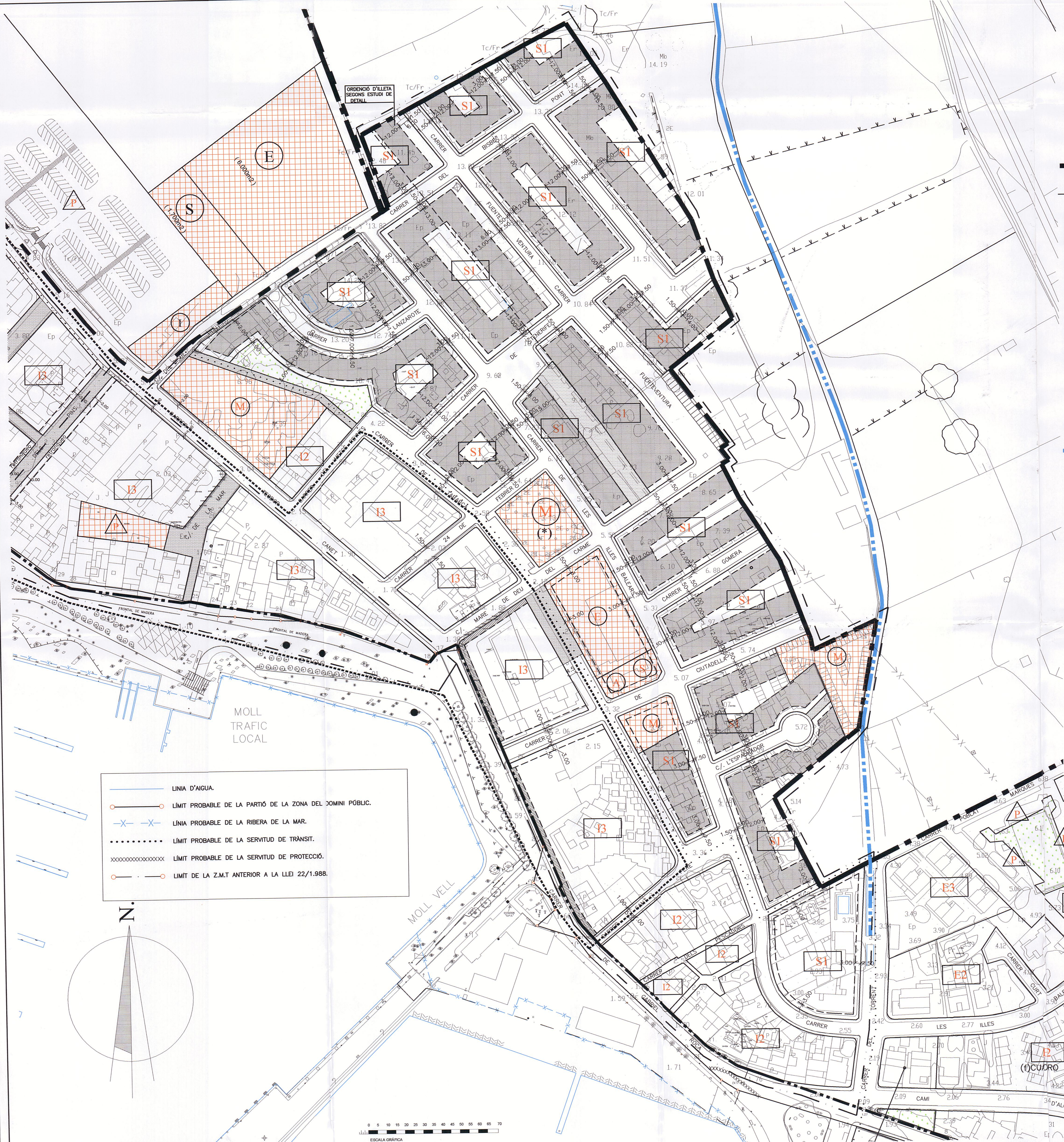
26-06-07

NORMES SUBSIDIÀRIES DEL PLANEJAMENT

El Pla del Territori Urbanístic i Patrimonial Municipal aprovat al dia 18 JUNY 2007 acordats la seva aprovació.

Antonio Ramis Ramos

PLÀNOL	ALINEACIONS, SEPARACIONS I PROFUNDITATS EDIFICABLES A SÒL URBÀ.
EMPLAÇAMENT	CARRERS TEODOR CANET, ENGINYER GABRIEL ROCA, VERGE DEL CARME, ILLES BALEARS, C'AS VICARIL.
FASE	ORDENACIÓ
FULL	5.5.5 ESCALA 1:1000 DESEMBRE 2006
Antonio Ramis Ramos ARQUITECTE	 <p>Comissió Insular d'Ordenació del Territori, Urbanística i Patrimonial Municipal APROVAT DEFINITIVAMENT AMB PRESCRIPCIÓ 01 FEB 2007 EL SECRETARI</p>



- LINIA D'AIGUA.
- LÍMIT PROBABLE DE LA PARTIDÓ DE LA ZONA DEL DOMINI PÚBLIC.
- ×××××××××× LÍNIA PROBABLE DE LA RIBERA DE LA MAR.
- LÍMIT PROBABLE DE LA SERVITUD DE TRÀNSIT.
- xxxxxxxxxxxxxxxx LÍMIT PROBABLE DE LA SERVITUD DE PROTECCIÓ.
- LÍMIT DE LA Z.M.T ANTERIOR A LA LLEI 22/1.988.

