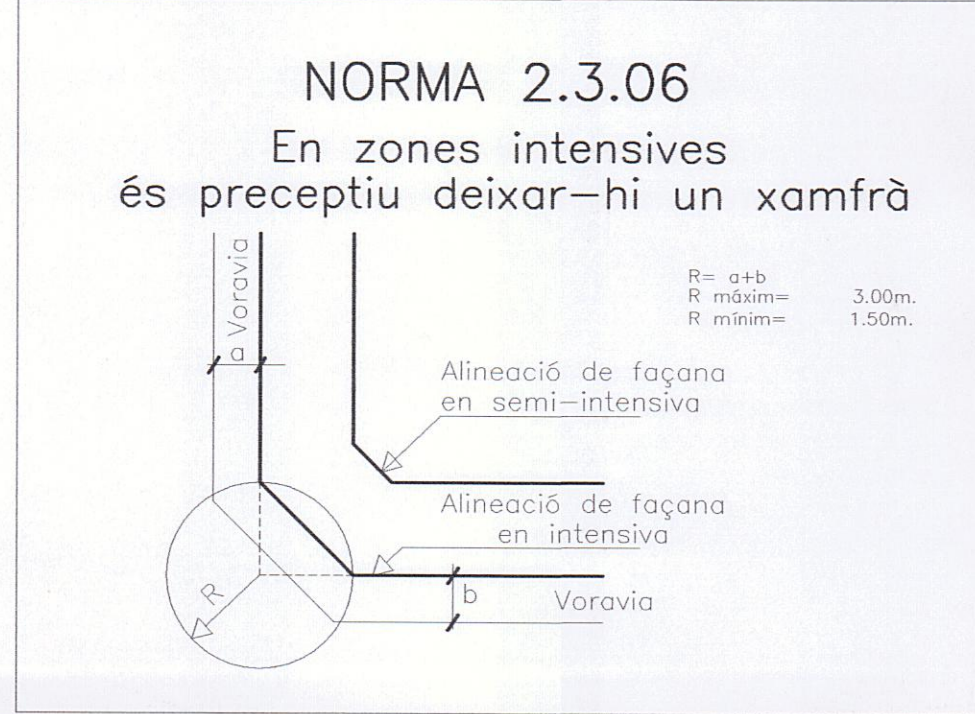



- ▬▬▬▬▬ LÍMIT DE SÒL URBÀ
- DEFINICIÓ I/O MODIFICACIÓ D'ALINEACIONS
- ZONA NUCLI ANTIC
- ESPAI LLIURE PÚBLIC :ZONA VERDA
- ESPAI LLIURE PRIVATS
- PASSOS DE VIANANTS
- PROFUNDITAT D'EDIFICACIÓ

- ZONA DE SERVEIS O TERCIARI
- (C) COMERCIAL
 - (E) ESCOLAR
 - (R) RELIGIÓS
 - (D) ESPORTIU
 - (A) SANITARI-ASSISTENCIAL
 - (S) SOCIOCULTURAL
 - (M) MUNICIPAL DIVERS
- ZONA D'EQUIPAMENTS
- (I) INFRAESTRUCTURES
- ACTIVITATS I INSTAL·LACIONS COMPLEMENTÀRIES






EXCM. AJUNTAMENT D'ALCÚDIA

Comissió Insular d'Ordenació del Territori, Urbanisme i Patrimoni Històric.
APROVAT DEFINITIVAMENT
 AMB PRESCRIPCIONS
30 OCT. 2009
 EL SECRETARI,

NORMES SUBSIDIÀRIES DEL PLANEJAMENT

El Ple de l'Ajuntament, en sessió celebrada el dia 9 JULI 2009, atordà la seva aprovació.
Alcúdia, 15 JUL 2009
 El Secretari

MODIFICACIÓ NNSS Núm. 1

| | | | | |
|---|---|--|---------------|-----------|
| PLÀNOL | ALINEACIONS, SEPARACIONS I PROFUNDITATS EDIFICABLES EN SÒL URBÀ | | | |
| EMPLAÇAMENT | JAUME I, CAPITÀ PERE PACS | | | |
| FASE | ORDENACIÓ | | | |
| FULL | <table border="1" style="width: 100%; border-collapse: collapse;"> <tr> <td style="text-align: center;">5.1.2 <small>(MODIFICACIÓ)</small></td> <td style="text-align: center;">ESCALA 1:1000</td> <td style="text-align: center;">JUNY 2009</td> </tr> </table> | 5.1.2 <small>(MODIFICACIÓ)</small> | ESCALA 1:1000 | JUNY 2009 |
| 5.1.2 <small>(MODIFICACIÓ)</small> | ESCALA 1:1000 | JUNY 2009 | | |
|  Antonio Ramis Ramos ARQUITECTE | | | | |