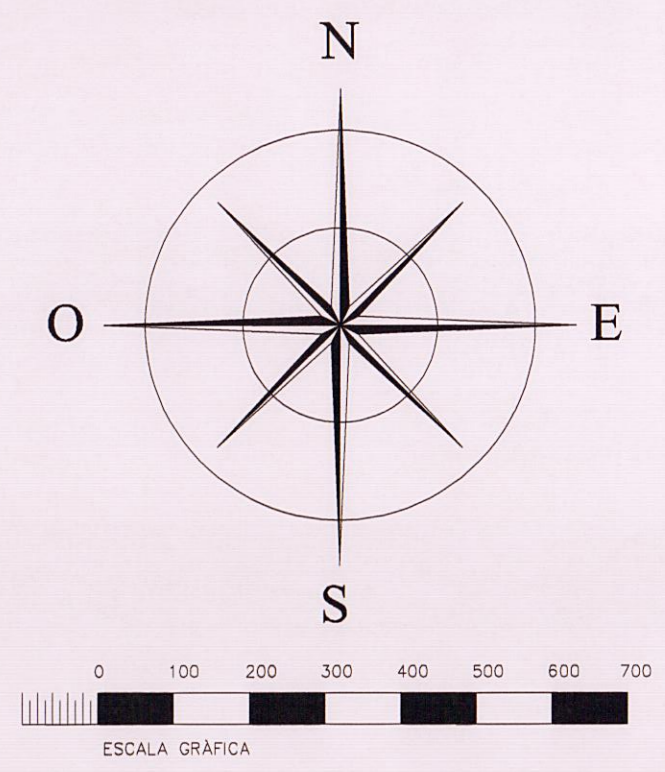

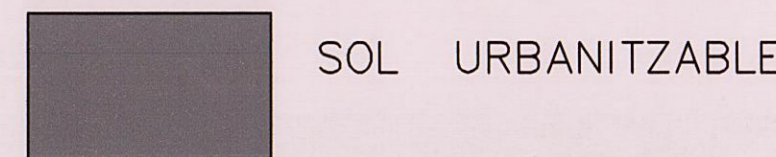







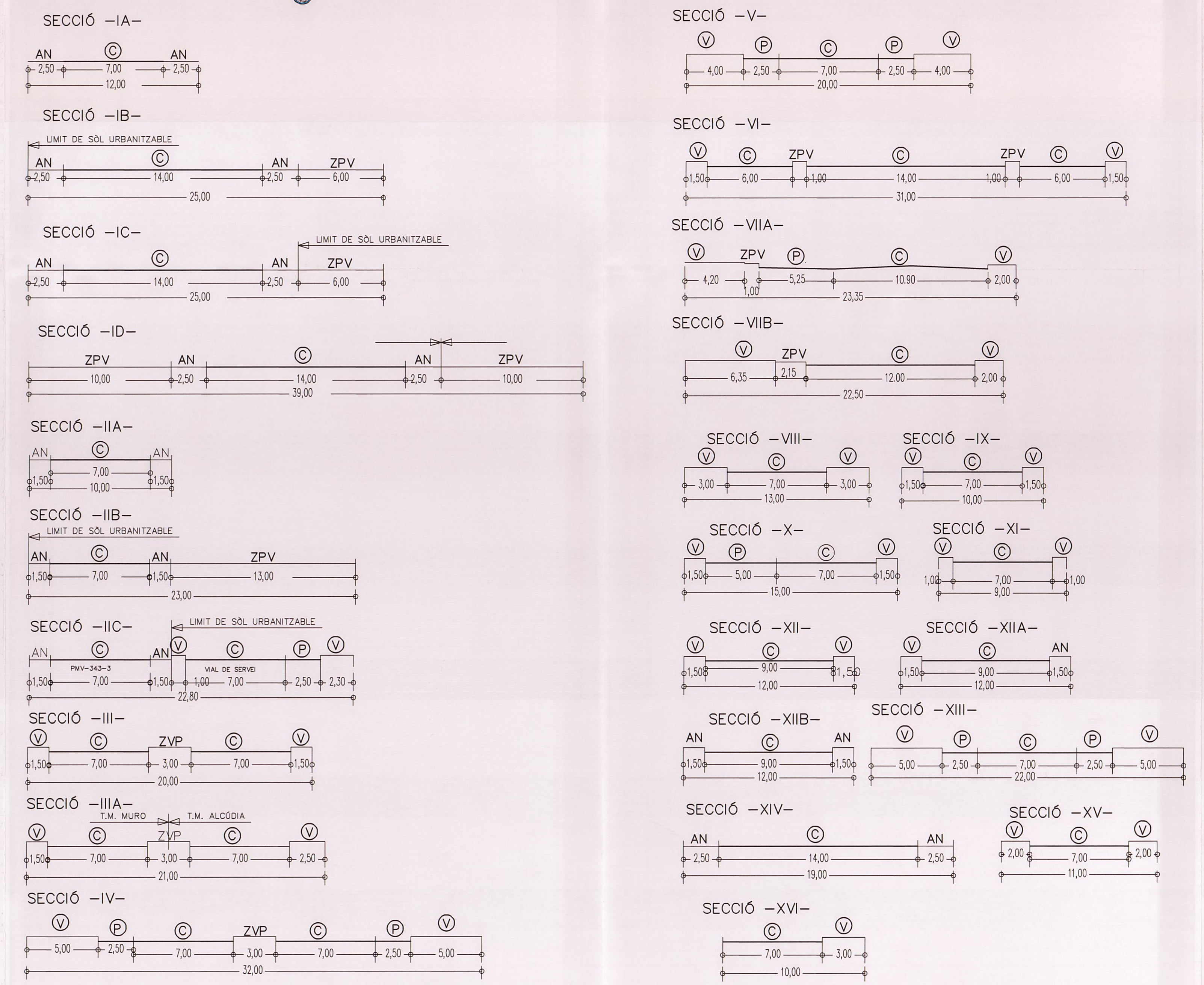


MAR MEDITERRÀNIA



-  SOL URBA
-  SOL URBANITZABLE
-  ART
-  ÀMBIT D'INTERVENCIÓ PAISATGÍSTICA AIP-5

-  VORAVIA
-  CALÇADA
-  APARCAMENT
-  ANDANA
-  ZONA DE PROTECCIÓ VIAL



**EXCM. AJUNTAMENT D'ALCUDIA**

**NORMES SUBSIDIARIES DEL PLANEJAMENT**

MODIFICACIÓ NN.SS. Núm. 4

PLÀNOL XARXA VIÀRIA

RGJE CTM: 12377 84-84-2018 19/2015-PI

FASE **ORDENACIÓ**

FULL **4.1** ESCALA 1:10.000 AGOST 2017

Arquitecte **SEGUI SERRA** Firmado digitalmente por SEGUI SERRA  
ANTONIO ABELLANOS 2017.08.14 13:58:29  
REPÚBLICA DE ESPAÑA MINISTERIO DE INTERIO  
REGISTRO NACIONAL D'ORDENACIÓ DEL TERRITORI I URBANISME EN REGIÓ DE VAL DE MÀNCOS DE 2017  
JOAN - DNI 42987148X Fecha: 2017.08.22 09:22:12 +02:00