

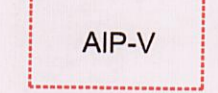



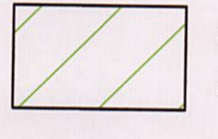


-  SOL URBA
-  SOL URBANITZABLE
-  ÀMBIT D'INTERVENCIÓ PAISATGÍSTICA AIP-5
-  ART

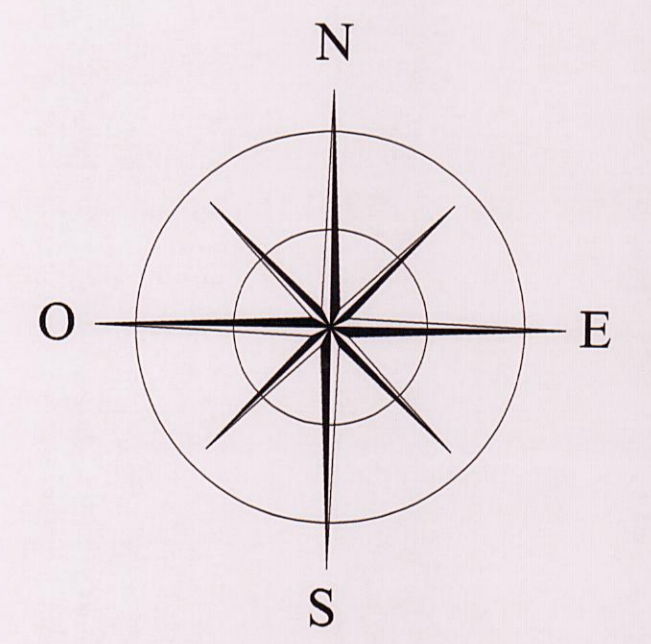
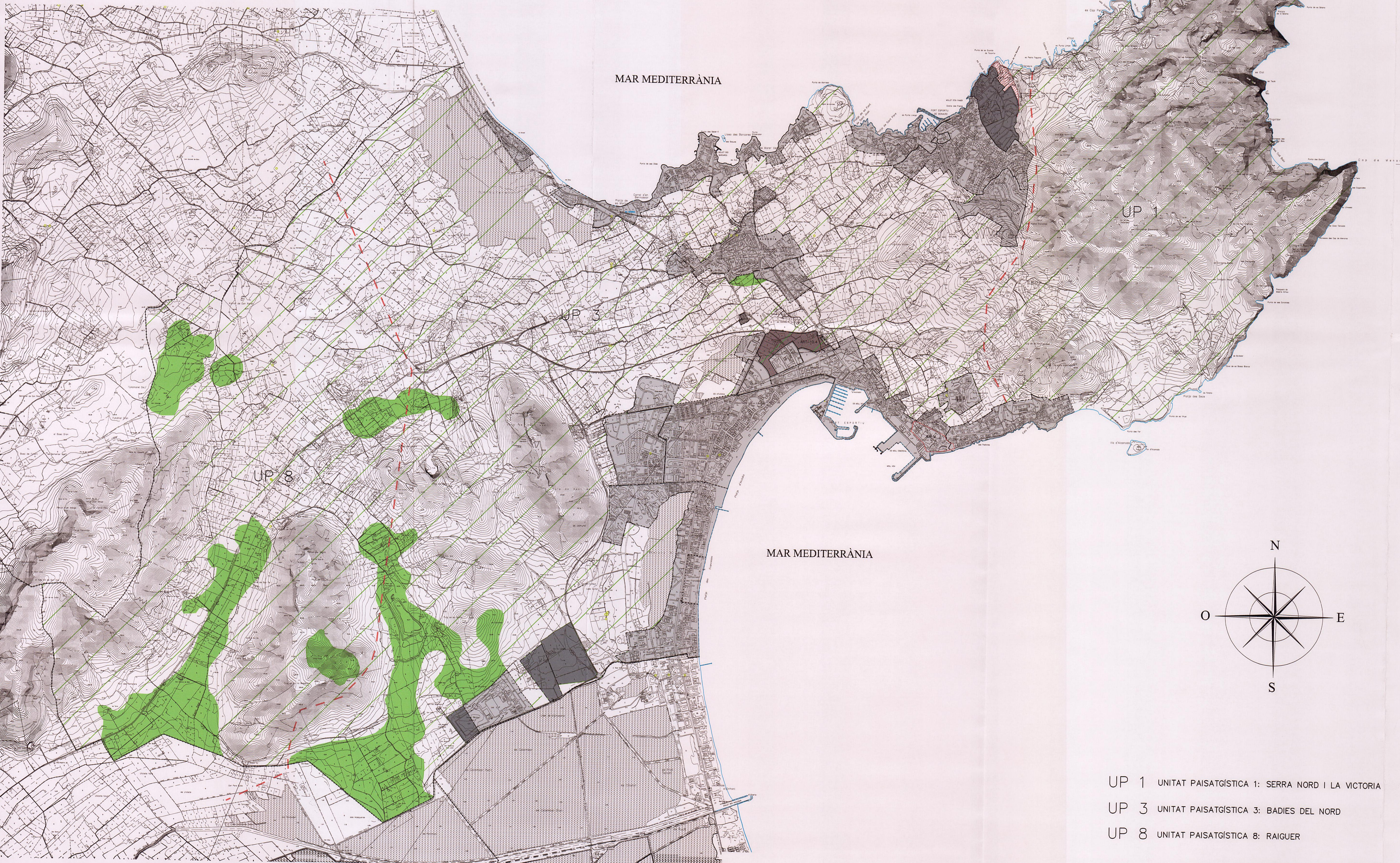
INTEGRACIÓ I VALORACIÓ PAISATGÍSTICA

-  UNITATS PAISATGÍSTIQUES
 - UP 1 UNITAT PAISATGÍSTICA 1: SERRA NORD I LA VICTORIA
 - UP 3 UNITAT PAISATGÍSTICA 3: BADIES DEL NORD
 - UP 8 UNITAT PAISATGÍSTICA 8: RAIGUER
-
-  GRAU DE VALORACIÓ PAISATGÍSTICA (VP 1) MODERAT
 -  GRAU DE VALORACIÓ PAISATGÍSTICA (VP 2) ALT, MOLT ALT I EXTRAORDINARI

ÀMBITS DE PLANEJAMENT COHERENT SUPRAMUNICIPAL EN EL MUNICIPI DE ALCUDIA

* ÀMBITS DE PLANEJAMENT COHERENT (APC 2) BADIES DEL NORD I LA VICTORIA

* ÀMBITS DE PLANEJAMENT COHERENT (APC 7) RAIGUER



- UP 1 UNITAT PAISATGÍSTICA 1: SERRA NORD I LA VICTORIA
- UP 3 UNITAT PAISATGÍSTICA 3: BADIES DEL NORD
- UP 8 UNITAT PAISATGÍSTICA 8: RAIGUER

		EXCM. AJUNTAMENT D'ALCUDIA	
NORMES SUBSIDIARIES DEL PLANEJAMENT			
MODIFICACIÓ NN.SS. Núm. 4			
PLÀNOL	 UNITATS D'INTEGRACIÓ PAISATGÍSTICA I AMBIENTAL D'ÀMBIT SUPRAMUNICIPAL I DEL VALOR PAISATGÍSTIC		
FASE	ORDENACIÓ		
FULL	3.4 <small>(MODIFICACIÓ)</small>	ESCALA 1:20.000	AGOST 2017
	ANTONIO RAMIS RAMOS 2017.09.14 13:09:30 +02'00'	EL PLE DE L'AJUNTAMENT, EN SESSIÓ EXTRAORDINÀRIA, CELEBRADA DIA 8 DE SETEMBRE DEL 2017 ACORDA PER MAJORIA ABSOLUTA APROVAR LA PRESENT DOCUMENTACIÓ PER A ENMENDAR LES DEFICIÈNCIES ACORDADES PER LA COMISSIÓ INSULAR D'ORDENACIÓ DEL TERRITORI I URBANISME EN SESSIÓ DE 31 DE MARÇ DE 2017.	
Arquitecte		SEGUI SERRA JOAN - DNJ 42987148X Fecha: 2017.09.22 09:01:06 +02'00'	Firmado digitalmente por SEGUI SERRA JOAN - DNJ 42987148X Fecha: 2017.09.22 09:01:06 +02'00'

RGE CIM: 12377
04-04-2018
19/2015-PU