




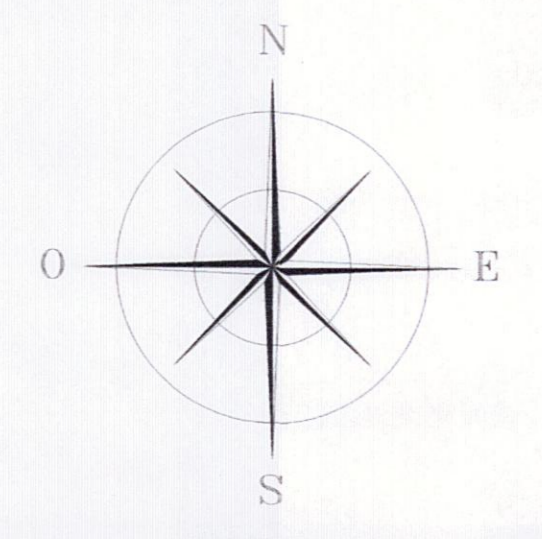


-  SÒL URBA
-  SÒL URBANITZABLE
-  ZPR CONTAMINACIÓ D'AQÜIFERS DE RISC ALT
-  ZPR CONTAMINACIÓ D'AQÜIFERS DE RISC MODERAT
-  ZPR CONTAMINACIÓ D'AQÜIFERS DE RISC BAIX



ESCALA GRÀFICA



**EXCM. AJUNTAMENT  
D'ALCUDIA**

**NORMES SUBSIDIÀRIES  
DEL  
PLANEJAMENT**

MODIFICACIÓ NN.SS. Núm. 1  
(Correcció d'errors)

PLÀNOL DELIMITACIÓ DE ZONES POSSIBLES RISCOS  
(Z.P.R.) DE CONTAMINACIÓ D'AQÜIFERS

El Ple de l'Ajuntament, en sessió celebrada el dia 17 NOV 2011, acordà la seva aprovació.  
Alcúdia, 28 DES 2011

FASE **ORDENACIÓ**

FULL 3-3.5 ESCALA 1:25.000 SETEMBRE 2011

Antonio Ramis Ramos  
Arquitecte

Comissió Insular d'Ordenació del Territori i Urbanisme  
CORREGIT ERROR MATERIAL SESSIÓ DE DATA  
27 GEN. 2012  
EL SECRETARI,

Nova doc. correcció error material  
Exp. 14/10-PU  
RGE CIM 34187  
9-12-2011