





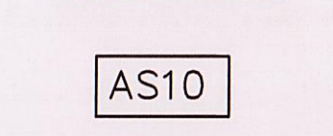

ALCÚDIA NORD

MAR MEDITERRÀNIA

CIUTAT D'ALCÚDIA

MAR MEDITERRÀNIA


ALCÚDIA SUD

-  SÒL URBA
-  SÒL URBANITZABLE
-  ART
-  SÒL NO URBANITZABLE
-  CODI D'IDENTIFICACIÓ DEL NUCLI O SECTOR
-  ÀMBIT D'INTERVENCIÓ PAISATGÍSTICA AIP-S

 **EXCM. AJUNTAMENT D'ALCÚDIA**

**NORMES SUBSIDIÀRIES DEL PLANEJAMENT**

MODIFICACIÓ NN.SS. Núm. 4


PLÀNOL  **CLASSIFICACIÓ DEL SÒL**

RGE CIM: 12377  
04-04-2018  
19/2015-PI

RESUM DE LA CLASSIFICACIÓ DEL SÒL	
CLASSE DE SÒL	SUPERFICIE (Ha)
SÒL URBA	688,65
SÒL URBANITZABLE	83,36
SÒL NO URBANITZABLE	5.216,16
<b>TOTAL TERME MUNICIPAL</b>	<b>5.988,17</b>

FASE **ORDENACIÓ**

FULL **1** ESCALA 1:10.000 AGOST 2017

 **ANTONIO RAMOS**  
2017.09.13  
11:04:22  
+02'00"  
Arquitecte

EL PLE DE L'AJUNTAMENT EN SESSIÓ EXTRAORDINÀRIA, CELEBRADA EL 14 DE SETEMBRE DEL 2017 ACORDA PER MAJORIA ABSOLUTA APROVAR LA PRESENT DOCUMENTACIÓ PER A EMENAR LES NORMATIVES REGULADORS DEL SÒL I UNIFORME EN SESSIÓ DE 21 DE MARÇ DE 2017.

SEGUI SERRA  
JOAN  
DNI 4291748  
1020

ESCALA GRÀFICA