



CATÀLEG DEL PATRIMONI HISTÒRIC I ARTÍSTIC DEL MEDI RURAL I SÒL URBÀ D'ALCÚDIA



TOM 2

JOSE MARIA MAYOL COMAS, Arquitecte

Desembre 2006

COLABORADORS

MARIA ESPERANÇA NICOLAU MARTINEZ, Historiadora d'art

ANTONI GALMÉS JUAN, Fotógraf

TOM 2

ARQUITECTURA INDUSTRIAL

- AI 1 FÀBRICA DE TAPISSOS VIDAL S**
- AI 2 MINES DE SON FÉ A**
- AI 3 CENTRAL TÈRMICA D'ALCUDIA B**

ESPAIS NATURALS

- EN 1 CAMÍ DE CAN SOCIES A**
- EN 2 CAMÍ DE SES GLEASSES A**
- EN 3 CAMÍ DE SES OLIVERES A**
- EN 4 CAMÍ DE SON BARBA A**
- EN 5 CAMÍ DE TERAINA A**
- EN 6 CAMÍ DEL PUIG DE SANT MARTÍ A**
- EN 7 CAMÍ DES CORRAL DEN BENNASSAR A**
- EN 8 CAMÍ DES FORO A**
- EN 9 CAMÍ VELL DES TEATRE A**
- EN 10 CAMÍ DES MOLL A**
- EN 11 CAMÍ DE SA TANCA A**
- EN 12 BASSA DE SON FÉ A**
- EN 13 ILLA D'ALCANADA A**
- EN 14 ALBUFERA D'ALCÚDIA A**
- EN 15 SERRA DE SON FÉ A**
- EN 16 PUIGS DE SANT MARTÍ, DES ÒSCOLS I DE SON MOÍ A**
- EN 17 PUIG DE SON VILA A**
- EN 18 ALBUFERETA A**
- EN 19 PUNTA DE MANRESA A**
- EN 20 TORRENT DE CAN ROIG A**
- EN 21 TORRENT DEN XANET A**
- EN 22 TORRENT DE S'ALADERNAR A**
- EN 23 CAMI VELL DES BARCARÉS A**
- EN 24 CAMI 82 A**
- EN 25 CAMI DE LA PUNTA DE MANRESA A**
- EN 26 CAMI DES PUJADORS A**
- EN 27 CAMI DE SES FONTENELLES A**
- EN 28 CAMI DES COLL BAIX A**
- EN 29 CAMI DE SA TALAIA A**
- EN 30 CAMI DE SES PLANES A**
- EN 31 CAMI VELL DE LLUCH A**
- EN 32 CAMI DE SA PENYA ROJA A**
- EN 33 CAMI DES PUIG DE SA PARRA A**
- EN 34 CAMI 131 A**
- EN 35 CAP DE PINAR**

ELEMENTS ETNOLÒGICS

- EE 1 ALJUB DE LA COVA DE SANT MARTÍ A**
- EE 2 BARRACA DE SON SIURANA DE BAIX C**
- EE 3 BARRACA DE SON SIURANA DE BAIX 2 C**
- EE 4 BARRACA DE SON SIURANA DE BAIX 3 C**
- EE 5 BARRACA DE SANTA MARIA C**
- EE 6 BARRACA DEL CAMP DEN XICARDÍ C**
- EE 7 BARRACA DEL CAMÍ DE SA CANAL DE TERNELLES C**
- EE 8 BARRACA DEL TORRENT DEL CAMÍ DE CAN SOCIES A**
- EE 9 BARRACA DEL CAMI DES TEATRE C**
- EE 10 BARRACA DE SA PORTELLA A**
- EE 11 BARRACA I POU B**

EE 12 CONJUNT DE SANTA AINA A
EE 13 CANAL DE L'HORT DE SON BARBA A
EE 14 CANAL A
EE 15 CANTERA DEL CAMÍ DES BARCARÈS A
EE 16 CANTERA DE LA COVA DEN QUINTANA A
EE 17 CANTERA DES BARCARÈS A
EE 18 CANTERA DES BARCARÈS 2 A
EE 19 CANTERA DES CLOT A
EE 20 CANTERA DE LA CALETA DELS CAPELLANS A
EE 21 CANTERA DE MANRESA A
EE 22 CANTERA DE POL·LÈNTIA A
EE 23 CONJUNT DE SA SOLADA A
EE 24 ESCAR DES BARCARÈS A
EE 25 FITA QUILÒMETRE VIII A
EE 26 ES MOLÍ DE SANG A
EE 27 MOLÍ DE SA CREU VELLA A
EE 28 MOLÍ DE SES FORQUES A
EE 29 MOLÍ DEN CABITLA A
EE 30 MOLÍ DEN GOSTÍ A
EE 31 MOLÍ DE CAN MORAGUES A
EE 32 MOLÍ DES MORER VERMELL A
EE 33 MOLÍ DES BARCARÈS A
EE 34 ES MOLÍ A
EE 35 MOLÍ DES COSCOLLS A
EE 36 MOLÍ DEL CAMÍ DE SES POVES A
EE 37 MOLÍ DES CARRETLO A
EE 38 MOLÍ DEL CARRER ANDORRA A
EE 39 MOLÍ AIGUADER 1 A
EE 40 MOLÍ AIGUADER 2 A
EE 41 MOLÍ AIGUADER 3 A
EE 42 MOLÍ AIGUADER 4 A
EE 43 MOLÍ AIGUADER 5 A
EE 44 MOLÍ AIGUADER 6 A
EE 45 PONT DEL CAMÍ DEN VAUMA A
EE 46 PONT SOBRE EL TORRENT DE CAN ROIG A
EE 47 PONT SOBRE EL TORRENT DE CAN XANET A
EE 48 SÍQUIA REIAL A
EE 49 POU DEL FORO A
EE 50 POU DE NA ROA A
EE 51 POU DEL TORRENT DEL CAMÍ DE CAN SOCIES A
EE 52 POU DE LA COVA DE SANT MARTÍ A
EE 53 POU DEL CAMÍ DE CAN ROTGER DE SA TORRE A
EE 54 POU DEL CAMÍ DELS BRAÇALS A
EE 55 POU DEL CAMÍ DEN TORMENTAT A
EE 56 POU DEL CAMÍ VELL DEL TEATRE A
EE 57 POU DEL CAMÍ E S'OLIVERA A
EE 58 POU DEL CAMÍ DE CA NA SIONA A
EE 59 POU DE CA NA MENESCALA A
EE 60 SAFAREIG 1 A
EE 61 SAFAREIG DEL CAMÍ VELL DEL TEATRE A
EE 62 SESTADOR D'ALCANADA B
EE 63 SESTADOR DE CAN FAVETA A
EE 64 SESTADOR DE S'HORT DES FASSER A
EE 65 CONJUNT DE MANRESA A
EE 66 SÍNIA DE MANRESA A
EE 67 SÍNIA DE MANRESA 2 A
EE 68 SÍNIA DEL CAMÍ DES BARCARÈS A
EE 69 SÍNIA DEL CAMÍ DES BARCARÈS 2 A
EE 70 SÍNIA DE LES ROCASSES A
EE 71 SÍNIA DEL CAMÍ DE SES POVES A

EE 72 SÍNIA DELS HORTS SALATS **A**
EE 73 SÍNIA DEL CAMÍ DEL CORRAL DEN BENNASSAR **A**
EE 74 TORRE DE LA COVA DEN QUINTANA **A**
EE 75 POU DE N'AMBROIX **A**
EE 76 RESTES ANTIC LLATZERET **S** (Nueva/ aproba.inic.03/03/2011)

PATRIMONI HISTÒRIC (TOM II)

ARQUITECTURA INDUSTRIAL

DENOMINACIÓ	ID	POLÍGON	PARCEL.LA
FÀBRICA DE TAPISSOS VIDAL	AI 1	URBÀ	
MINA DE SON FÉ	AI 2		7 382
CENTRAL TÈRMICA D'ALCÚDIA	AI 3	URBÀ	

ELEMENTS ETNOLÒGICS

DENOMINACIÓ	ID	POLIGON	PARCEL.LA
ALJUB COVA DE SANT MARTÍ	EE 1		4 428
BARRACA SON SIURANA DE BAIX	EE 2		7 267
BARRACA SON SIURANA DE BAIX 2	EE 3		7 284
BARRACA SON SIURANA DE BAIX 3	EE 4		7 265
BARRACA DE SANTA MARIA	EE 5		4 91
BARRACA DEL CAMP DEN XICARDÍ	EE 6		4 334
BARRACA DEL CAMÍ DE SA CANAL DE TERNELLES	EE 7		4 290
BARRACA DEL TORRENT DEL CAMÍ DE CAN SOCIES	EE 8		3 61
BARRACA CAMÍ DES TEATRE	EE 9		4 9
BARRACA DE SA PORTELLA	EE 10		4 51
BARRACA I POU	EE 11		1 23
CONJUNT DE SANTA AINA	EE 12		4 25
CANAL DE L'HORT DE SON BARBA	EE 13		6 597
CANAL	EE 14		7 271
CANTERA CAMÍ DES BARCARÈS	EE 15	URBÀ	
CANTERA COVA DEN QUINTANA	EE 16	URBÀ	
CANTERA DES BARCARÈS	EE 17	URBÀ	
CANTERA DES BARCARÈS 2	EE 18	URBÀ	
CANTERA ES CLOT	EE 19		4 56
CANTERA DE LA CALETA DELS CAPELLANS	EE 20		3 253
CANTERA DE MANRESA	EE 21		2 290
CANTERA POL.LENTIA	EE 22	URBÀ	
CONJUNT DE SA SOLADA	EE 23		4 412
ESCAR DES BARCARÈS	EE 24	URBÀ	
FITA QUILOMÈTRICA VIII	EE 25		7 263
ES MOLÍ DE SANG	EE 26	URBÀ	
MOLÍ DE SA CREU VELLA	EE 27		4 72
MOLÍ DE SES FORQUES	EE 28		1 64
MOLÍ DEN CABITLA	EE 29		1 57
MOLÍ DEN GOSTÍ	EE 30		1 54
MOLÍ DE CAN MORAGUES	EE 31		1 72
MOLÍ DES MORER VERMELL	EE 32		1 14
MOLÍ DES BARCARÈS	EE 33	URBÀ	
ES MOLÍ	EE 34	URBÀ	
MOLÍ DES COSCOLLS	EE 35		1 51
MOLÍ DEL CAMÍ DE SES POVES	EE 36		4 83
MOLÍ DE CAS CARRETLO	EE 37		3 164
MOLÍ CARRER ANDORRA	EE 38	URBÀ	
MOLÍ D'AIGUA 1	EE 39		4 385
MOLÍ AIGUADER 2	EE 40		4 383
MOLÍ AIGUADER 3	EE 41		7 346
MOLÍ AIGUADER 4	EE 42		7 354
MOLÍ AIGUADER 5	EE 43		5 477
MOLÍ AIGUADER 6	EE 44		4 410
PONT CAMÍ DE CAN VAUME	EE 45		
PONT SOBRE EL TORRENT DE CAN ROIG	EE 46		
PONT DEL TORRENT DE CAN XANET	EE 47		
SÍQUIA REIAL	EE 48		
POU DE FORO	EE 49		5 179
POU DE NA ROA	EE 50		4 65

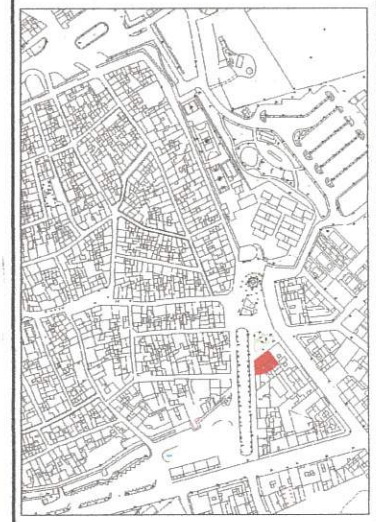
POU DEL TORRENT DEL CAMÍ DE CAN SOCIES	EE 51	3	61
POU COVA DE SANT MARTI	EE 52	4	428
POU DEL CAMÍ DE CAN ROTGER DE SA TORRE	EE 53	6	320
POU DEL CAMÍ DES BRAÇALS	EE 54		
POU DEL CAMÍ DE CAN TORMENTAT	EE 55	4	92
POU DES CAMÍ DES TEATRE	EE 56	4	31
POU DEL CAMÍ DE S'OLIVERA	EE 57	4	323
POU DEL CAMÍ DE CA NA SIONA	EE 58	7	22
POU DE CA NA MENESCALA	EE 59	5	549
SAFAREIG 1	EE 60	7	263
SAFAREIG AL CAMÍ VELL DEL TEATRE	EE 61	4	43
SESTADORS D'ALCANADA	EE 62	3	254
SESTADORS DE CAN FACETA	EE 63	6	590
SESTADORS HORT DES FASSER	EE 64	3	299
CONJUNT DE MANRESA	EE 65	2	278
SÍNIA DE MANRESA	EE 66	2	284
SÍNIA DE MANRESA 2	EE 67	2	284
SÍNIA DEL CAMÍ DES BARCARÈS	EE 68	1	29
SÍNIA DEL CAMÍ DES BARCARÈS 2	EE 69	1	13
SÍNIA DE SES ROCASSES	EE 70	5	474
SÍNIA DEL CAMÍ DE SES POVES	EE 71	4	177
SÍNIA DELS HORTS SALATS	EE 72	1	43
SÍNIA DEL CAMÍ DES CORRAL DEN BENNASSAR	EE 73	1	36
TORRE DE LA COVA DEN QUINTANA	EE 74	URBÀ	
POU DE N'AMBROIX	EE 75	6	301
RESTES ANTIC LLATZERET	EE 76	URBÀ	

ARQUITECTURA INDUSTRIAL (AI)

PATRIMONI HISTÒRIC I ARTÍSTIC D'ALCÚDIA	IDENTIFICACIÓ AI 1
DENOMINACIÓ FÀBRICA DE TAPISSOS VIDAL	CRONOLOGIA Segle XX
LOCALITZACIÓ PLAÇA EMPERADOR CARLES V	GRAU DE PROTECCIÓ S
TIPOLOGIA Arquitectura industrial	ÚS ORIGINAL Fàbrica (*)
AUTOR -----	ESTIL Popular
PROTECCIÓ -----	G. CONSERVACIÓ Regular



SITUACIÓ(89)X=510599 Y= 4411412



BIBLIOGRAFIA

Alcúdia d'altre temps, Ajuntament d'Alcúdia, 1982



ELEMENTS DESTACATS A PRESERVAR

La façana de l'edificació, el pas o pòrtic i l'estructura metàlica de l'accés a l'interior. També els altres elements assenyalats en l'apartat d'intervencions preferents.

DESCRIPCIÓ

Situada en el nucli urbà de la ciutat d'Alcúdia, originàriament l'edifici era una fàbrica d'electricitat de l'empresa "Energia Eléctrica Balear" (1913) i anys després va ser ocupat per la Fàbrica de Tapissos Vidal. Presenta els trets essencials de l'arquitectura de les petites indústries de la primera meitat del segle XX. En planta baixa i pis té les obertures de les finestres molt lleugerament arquejades a la part superior. El pòrtic o pas d'entrada té una gran reixa decorada amb motius geomètrics. Al cantó es va ubicar durant alguns anys un comerç dedicat a la fotografia, motiu pel qual aquest indret va variar la seva fisonomia original, desdibuixant, en certa manera, la configuració original de l'edifici. A la part superior una cornisa motllurada dona pas a l'ampit de la terrassa. A la part superior de l'edificació encara es pot entreveure el rètol vermell de Fàbrica de Tapissos Vidal

(*) NORMES D'EDIFICACIÓ I ÚS

Les normes d'edificació i ús permès seran les establertes a la zona de casc antic 2 (CA-2) amb les condicions d'aquesta fitxa. En tot cas, es podrà fer un estudi de detall per a ordenar el volum original corresponent a la parcel·la .

DENOMINACIÓ FÀBRICA DE TAPISSOS VIDAL

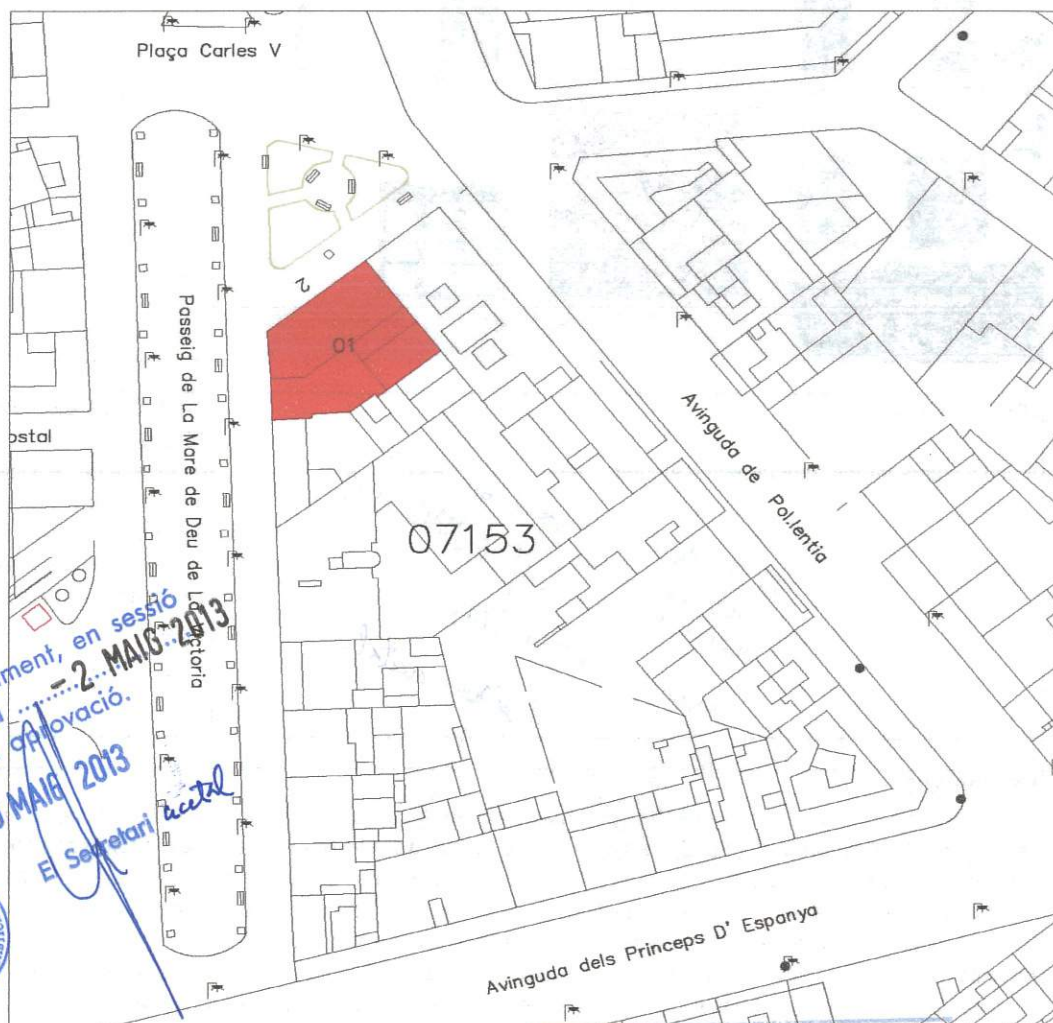
IDENTIFICACIÓ AI 1

INTERVENCIIONS REALITZADES

La col·locació d'una tenda a la cantonada amb l'obertura d'un nou portal, desdibuixa la visió general de l'edificació.

INTERVENCIIONS PREFERENTS

Conservació de la façana, la reixa d'entrada i la barana de l'escala interior. També el pòrtic o pas d'entrada, l'estructura metàl·lica existent en l'esmentat pòrtic, les vidrieres de les oficines i les ratjoles hidràuliques existents. Aquets elements no constructius (baranes, ratjoles i vidrieres) es poden reubicar en el nou edifici. Eliminació del portal obert amb posterioritat a la construcció original.



El Ple de l'Ajuntament, en sessió celebrada el dia ... - 2 MAIG 2013 acordà la seva aprovació.
Alcúdia, - 9 MAIG 2013
El Secretari Gestor



EMPLAÇAMENT

Complimentades les prescripcions.
29 NOV. 2013
INSULAR
DENACIÓ DEL TERRITORI I
URBANISME

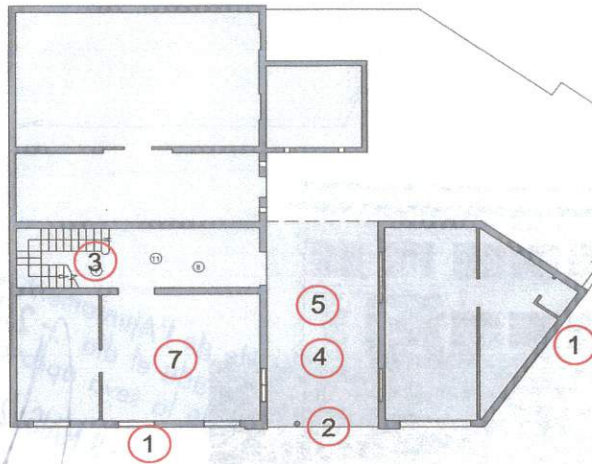
Plànols Estat Actual

El Ple de l'Ajuntament, en sessió celebrada el dia 7.2.MAIG.2013 acordà la seva aprovació.

Alcúdia, - 9 MAIG 2013

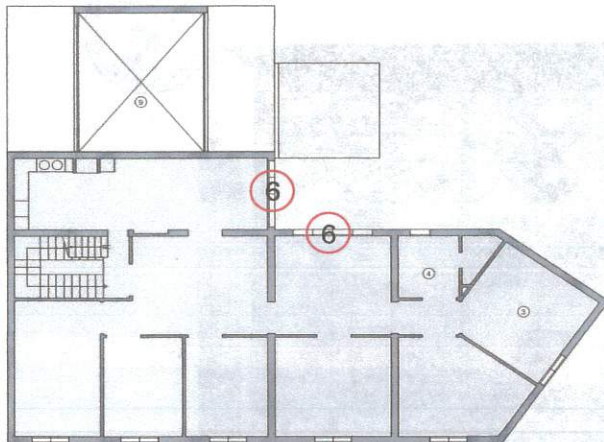


El Secretari acetal.

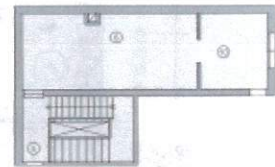


Planta Baixa

- 1 Façana
- 2 Reixa d'entrada
- 3 Barana de l'escala
- 4 Pòrtic
- 5 Estructura metàl.lica
- 6 Vidrieres
- 7 Ratjoles hidràuliques



Planta pis 1



Planta coberta



Pòrtic i reixa d'entrada
Estructura metàl.lica

Complimentades les prescripcions.

29 NOV. 2013

COMISSIÓ INSULAR
D'ORDENACIÓ DEL TERRITORI I
URBANISME


Central Elèctrica d'Alcúdia(1913), edifici que albergaria , anys després els "Tapices Vidal".




El ple de l'Ajuntament, en sessió
celebrada el dia 22 MAIG 2013
ha aprovat la seva aprovació.
- 9 MAIG 2013
El Secretari *acetal*



Panel control



Maquinària de la Central Elèctrica.



Complimentades
les prescripcions.
29 NOV. 2013
COMISSIÓ INSULAR
D'ORDENAMIG DEL TERRITORI I
URBANISME

DENOMINACIÓ FÀBRICA DE TAPISSOS VIDAL

IDENTIFICACIÓ AI 1



Barana escala interior



Ratjoles hidràuliques



Vidriera



Vidriera

El Ple de l'Ajuntament, en sessió
celebrada el dia **- 2 MAIG 2013**
acordà la seva aprovació.

Alcúdia, **- 9 MAIG 2013**

El Secretari *acatal*.



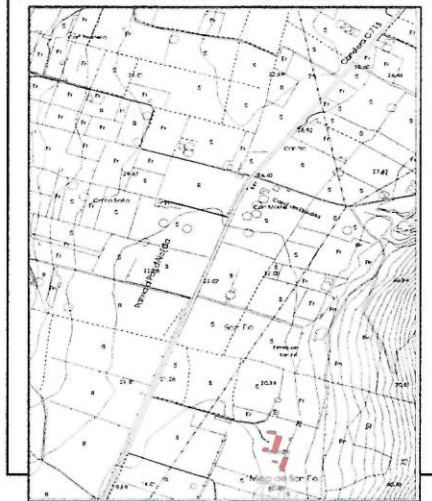
29 SET 2017

EL SECRETARI

PATRIMONI HISTÒRIC I ARTÍSTIC D'ALCÚDIA	IDENTIFICACIÓ AI 2
DENOMINACIÓ MINES I CIMENTERA DE SON FE	CRONOLOGIA Segles XIX, XX
LOCALITZACIÓ SON FE	GRAU DE PROTECCIÓ A
TIPOLOGIA Colònia minera	US Extrac.carbó, fabricació ciment malloquí
AUTOR -----	ESTIL Arq. Industrial
PROTECCIÓ Serà d'aplicació la Norma 5.2.12 de les NNSS	G. CONSERVACIÓ Dolent

COORDENADES UTM ETRS89

SITUACIÓ X = 505.315 Y = 4.408.008



Entrada Colònia minera

BIBLIOGRAFIA

D.A., *Gran Enciclopèdia de Mallorca*, Promomallorca, Inca, 1989.
D.A., *Guia dels pobles de Mallorca*, Hora Nova, Mallorca, 1999.
Distrito Minero de Baleares
La Estadística Minera de España (Minist. Industria. Madrid)
Arxiu Gual de Torrella (ARM)
Mina i Fàbrica de Ciment de Son FE. Manuel Espinosa Galán
Les activitats extractives de son Fe. Manuel Espinosa Galán.
VII Jornades d'Estudis Locals d'Alcúdia. Ajuntament d'Alcúdia 2012.
Fondo fotogràfic de la família Andrés Montané Vilanova.

ELEMENTS DESTACATS I/O PROTEGITS

Les restes d'edificacions de la cimetera, de la mina i de la colònia minera, així com el seu entorn.

El Ple de l'Ajuntament, Comissió celebrada dia 29 JUL 2016 va acordar l'APROVACIÓ PROVISIONAL.
17 AGO. 2016

DESCRIPCIÓ

L'anomenat Grup Miner d'Alcúdia estava integrat per les demarcacions mineres de lignit Verge del Puig Alcúdia, (1890), Verge del Carme(1900), Josefina (1916), Pepita (1917), Adela i Mercedes (1918). Al voltant d'aquestes es construïren una sèrie d'edificacions de caire industrial (magatzems, ferreria, habitatges). Entre aquestes destaca el castellet de mamposteria on s'allotjava la maquinària d'un dels pous d'extracció del lignit. A l'any 1920 es va iniciar l'excavació de la pedrera (EN12) de margues (matèria prima per a la fabricació de ciment mallorquí) i conjuntament va entrar en funcionament la fàbrica de ciment, sent aquesta fàbrica un dels pocs testimonis de les primeres indústries creades a principis del segle XX. Es conserva tota la maquinària, encara que molt degradada; destaca el molí, les canaletes, els catulfos d'elevació, tremuja i via fèrria que el comunicava amb la pedrera. Al seu entorn sorgí la colònia minera, integrada a més de les edificacions extractives i cimenteres per les cases dels treballadors i de 1935 l'església, escola i hostageria de Son Fé. A l'any 1958 s'abandona l'activitat extractiva de carbó, a l'any 1966 es suprimeix la vicaria i en 1973 es tanca la cimetera i es paralitza l'extracció de margues de la pedrera. A l'any 1983 de manera oficial els recursos miners tomen a l'Estat. Actualment aquesta colònia minera es troba abandonada sense tancament, fet que afavoreix la destrucció i desaparició de bona part de la maquinària de les mines i de la cimetera.



El Secretari

DENOMINACIÓ MINES I CIMENTERA DE SON FE

IDENTIFICACIÓ AI 2

INTERVENCIONS REALITZADES

INTERVENCIONS PREFERENTS

Recuperació de les edificacions principals de les mines, cimitera i edificacions annexes amb especial atenció a la maquinària existent com element destacat en l'economia de la ciutat d'Alcúdia des de mitjan segle XIX fins a la dècada dels 70 del segle XX. En qualsevol cas es proposa el tancament amb reixa degut a la perillositat de les instal·lacions existents.



Pou d'accés a la mina "Verge del Puig" 1890



Motor "Crossley Brothers" de gas pobre



Fàbrica electricitat instal·lacions mineres construïda en 1943



Pou d'accés "Verge del Puig"



Estable



Interior de l'estable



DENOMINACIÓ MINES I CIMENTERA DE SON FE	IDENTIFICACIÓ AI 2
---	--------------------



Fàbrica cimentera



Vista general cimentera anys 1940



Edifici annex



Tremuja de sortida de la pedra cuita del forn



Eix del molí



Molí.



Canaleta d'alimentació



Zona descàrrega ciment mallorquí

Comissió Insular d'Ordenació del Territori i Urbanisme
 APROVAT DEFINITIVAMENT AMB PRESCRIPCIONS
 29 JUL. 2016
 EL SECRETARI,

El Ple de l'Ajuntament de Alcúdia va acordar
 celebrada dia 29 JUL. 2016
 l'APROVACIÓ PROVISIONAL.
 Alcúdia, 17 AGO. 2016
 EL SECRETARI

DENOMINACIÓ MINES I CIMENTERA DE SON FE

IDENTIFICACIÓ AI 2



Catulfos d'elevació al dipòsit

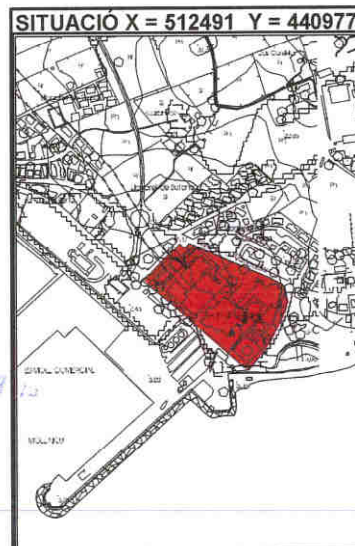


Zona descàrrega ciment mallorquí

Comissió Insular d'Ordenació del
Territori i Urbanisme
APROVAT DEFINITIVAMENT AMB PRESCRIPCIONS
29 SET. 2017
EL SECRETARI,

29 JUL 2016
El Ple de l'Ajuntament de Alcúdia, en sessió celebrada dia..... va acordar
l'APROVACIÓ PROVISIONAL.
Alcúdia, 17 AGO. 2016
El Secretari

PATRIMONI HISTÒRIC I ARTÍSTIC D'ALCÚDIA	IDENTIFICACIÓ AI 3
DENOMINACIÓ CENTRAL TÈRMICA D'ALCÚDIA	CRONOLOGIA 1957
LOCALITZACIÓ CAMÍ D'ALCANADA	GRAU DE PROTECCIÓ B
TIPOLOGIA Central elèctrica	US Producció d'electricitat
AUTOR -----	ESTIL -----
PROTECCIÓ -----	G. CONSERVACIÓ Regular



BIBLIOGRAFIA

El Ple de l'Ajuntament, en sessió celebrada el dia 9 GEN. 2007, acordà la seva aprovació.

Alcúdia, 18 JUNY 2007

El Secretari

ELEMENTS DESTACATS A PRESERVAR

Totes les edificacions i terrenys que formen part del conjunt de la central.

DESCRIPCIÓ

A finals de 1957 s'inaugurà a la Badia d'Alcúdia una nova central tèrmica que havia de servir per abastir d'electricitat bona part de l'illa de Mallorca. Aquesta podia funcionar tant amb fuel-oil com amb lignits (carbó de mina).

Destaca la gran mole de l'edifici central amb les dues torres de toves que contribuïxen a la fesomia del perfil de la badia.

Al voltant de les instal·lacions elèctriques pròpiament dites hi ha una sèrie d'edificacions que constitueixen els annexes necessaris a la indústria. Així hi podem trobar des de magatzems pròpiament industrials fins a vivendes per als treballadors de la central.

Comissió Insular d'Ordenació del Territori, Urbanisme i Patrimoni Històric.

APROVAT DEFINITIVAMENT

AMB PRESCRIPCIONS

01 FEB. 2007

EL SECRETARI.

DENOMINACIÓ CENTRAL TÈRMICA D'ALCÚDIA

IDENTIFICACIÓ AI 3

INTERVENCIIONS REALITZADES

INTERVENCIIONS PREFERENTS

Rehabilitació per tal que les edificacions puguin ésser reutilitzades. Aquest és el lloc idoni per a la col·locació d'un museu de la ciència i de la tècnica.

El Ple de l'Ajuntament, en sessió
celebrada el dia 9 GEN 2007
acordà la seva aprovació.

Alcúdia, 18 JUNY 2007

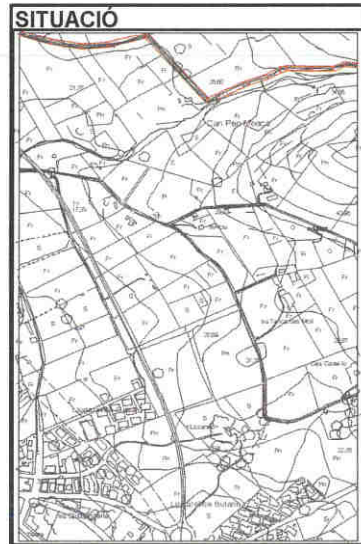



El Secretari

Comissió Insular d'Ordenació del
Territori, Urbanisme i Patrimoni Històric.
APROVAT DEFINITIVAMENT
AMB PRESCRIPCIONS
01 FEB. 2007
EL SECRETARI,

ESPAIS NATURALS (EN)

PATRIMONI HISTÒRIC I ARTÍSTIC D'ALCÚDIA	IDENTIFICACIÓ EN 1
DENOMINACIÓ CAMÍ DE CAN SOCIES	CRONOLOGIA -----
LOCALITZACIÓ Zona Can Socies	GRAU DE PROTECCIÓ A
TIPOLOGIA Camí rural	US Camí
AUTOR -----	ESTIL -----
PROTECCIÓ Segons les Normes 5.2.08 i 5.2.09	G. CONSERVACIÓ Regular



BIBLIOGRAFIA	ELEMENTS DESTACATS A PRESERVAR El traçat del camí i els marges que el delimiten.
---------------------	--

El Ple de l'Ajuntament, celebrada el dia 29 de GEN. 2007
acordà la seva aprovació.

Alcúdia, 18 JUNY 2007

El Secretari

DESCRIPCIÓ Camí rural asfaltat amb marges de paret seca que el delimiten.

Comissió Insular d'Ordenació del Territori, Urbanisme i Patrimoni Històric.
APROVAT DEFINITIVAMENT
AMB PRESCRIPCIONS
01 FEB. 2007
EL SECRETARI.

DENOMINACIÓ CAMÍ DE CAN SOCIES	IDENTIFICACIÓ EN 1
--------------------------------	--------------------

INTERVENCIIONS REALITZADES

INTERVENCIIONS PREFERENTS
Reconstrucció de les zones de marges que es troben esbaldregades.

El ple de l'Ajuntament, en sessió
celebrada el dia 9 GEN 2007
acordà la seva aprovació.
Alcúdia, 18 JULY 2007
El Secretari



Comissió Insular d'Ordenació del
Territori, Urbanisme i Patrimoni Històric.
APROVAT DEFINITIVAMENT
AMB PRESCRIPCIONS
01 FEB. 2007
EL SECRETARI

PATRIMONI HISTÒRIC I ARTÍSTIC D'ALCÚDIA	IDENTIFICACIÓ EN 2
DENOMINACIÓ CAMÍ DE SES GLEASSES	CRONOLOGIA ----
LOCALITZACIÓ ZONA SES GLEASSES	GRAU DE PROTECCIÓ A
TIPOLOGIA Camí rural	US Camí
AUTOR ----	ESTIL ----
PROTECCIÓ Segons les Normes 5.2.08 i 5.2.09	G. CONSERVACIÓ Bò



BIBLIOGRAFIA	ELEMENTS DESTACATS A PRESERVAR El traçat del camí i els marges que el delimiten.
---------------------	--

El Ple de l'Ajuntament GEN. 2007
celebrada el dia
acordà la seva aprovació.
Alcúdia, 18 JUNY 2007
El Secretari

DESCRIPCIÓ Camí rural que des de la ciutat d'Alcúdia va cap a la zona de ses gleasses. És un camí asfaltat que presenta zones de paret seca amb cadena i altres de paret verda amb acabament d'esquena d'ase.	<p>Comissió Insular d'Ordenació del Territori, Urbanisme i Patrimoni Històric. APROVAT DEFINITIVAMENT AMB PRESCRIPCIONS 01 FEB. 2007 EL SECRETARI,</p>
---	---

DENOMINACIÓ CAMÍ DE SES GLEASSES

IDENTIFICACIÓ EN 2

INTERVENCIIONS REALITZADES

INTERVENCIIONS PREFERENTS

Conservació del traçat del camí i dels marges que el delimiten.

El Ple de l'Ajuntament, en sessió
celebrada el dia 09 GEN 2007
acordà la seva aprovació.

Alcúdia, 18 JUNY 2007

El Secretari



01 FEB 2007

EL SECRETARI

DENOMINACIÓ CAMÍ DE SES OLIVERES

IDENTIFICACIÓ EN 3

INTERVENCIIONS REALITZADES

En alguns trams s'ha substituït la paret seca per paret verda amb reixa.

INTERVENCIIONS PREFERENTS

Conservació íntegra del traçat del camí, així com dels marges de paret seca que encara queden. Reparació amb la mateixa tècnica d'alguns esbaldrecs i eliminació d'herbatges de la paret seca que poden contribuir al seu deteriorament.

El Ple de l'Ajuntament, en sessió
celebrada el dia 9 GEN. 2007
acordà la seva aprovació.

Alcúdia, 18 JUNY 2007



El Secretari

Comissió Insular d'Ordenació del
Territori, Urbanisme i Patrimoni Històric.
APROVAT DEFINITIVAMENT
AMB PRESCRIPCIONS
01 FEB 2007
EL SECRETARI,

PATRIMONI HISTÒRIC I ARTÍSTIC D'ALCÚDIA	IDENTIFICACIÓ EN 4
DENOMINACIÓ CAMI DE SON BARBA	CRONOLOGIA -----
LOCALITZACIÓ SON BARBA	GRAU DE PROTECCIÓ -----
TIPOLOGIA Camí rural empedrat	US Camí
AUTOR -----	ESTIL -----
PROTECCIÓ Segons les Normes 5.2.08 i 5.2.09	G. CONSERVACIÓ Bò



BIBLIOGRAFIA	ELEMENTS DESTACATS A PRESERVAR El camí.
---------------------	---

El Ple de l'Ajuntament en sessió
 celebrada el dia ... 9 GEN ... 2007
 acordà la seva aprovació.
 Alcúdia, 18 JUNY 2007
 El Secretari

<p>DESCRIPCIÓ</p> <p>Camí empedrat que des de la carretera aconduïx a les cases de Son Barba. El camí completament recte es troba delimitat per pedres de amany relativament gros, tot i que en alguns trams aquestes no siguin visibles degut a l'herbatge.</p> <p>Aquest camí té la particularitat de separar en aquesta zona els termes de Alcúdia i Sa Pobla.</p>
--

Comissió Insular d'Ordenació del Territori, Urbanisme i Patrimoni Històric.
APROVAT DEFINITIVAMENT
 AMB PRESCRIPCIONS
 01 FEB. 2007
 EL SECRETARI,

DENOMINACIÓ CAMÍ DE SON BARBA

IDENTIFICACIÓ EN 4

INTERVENCIIONS REALITZADES

INTERVENCIIONS PREFERENTS

Conservació íntegra del traçat del camí i de les pedres que el delimiten. Neteja de vegetació en els costats.

El Ple de l'Ajuntament, en sessió
celebrada el dia 9 GEN. 2007
acordà la seva aprovació.

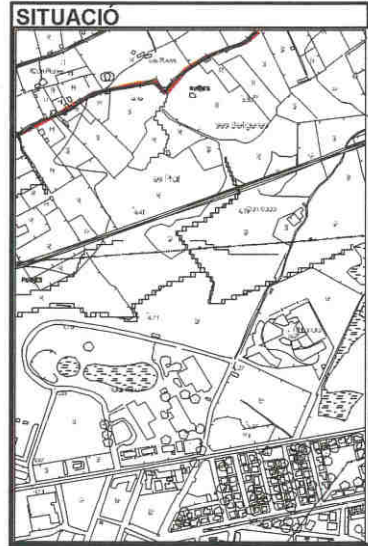
Alcúdia, 18 JUNY 2007

El Secretari



Comissió Insular d'Ordenació del
Territori, Urbanisme i Patrimoni Històric.
APROVAT DEFINITIVAMENT
AMB PRESCRIPCIONS
01 FEB. 2007
EL SECRETARI

PATRIMONI HISTÒRIC I ARTÍSTIC D'ALCÚDIA	IDENTIFICACIÓ EN 5
DENOMINACIÓ CAMÍ DE TERAINA	CRONOLOGIA -----
LOCALITZACIÓ D'ALCÚDIA CAP A S'ESGLEIASSA	GRAU DE PROTECCIÓ A
TIPOLOGIA Camí rural asfaltat	US Camí
AUTOR -----	ESTIL -----
PROTECCIÓ Segons les Normes 5.2.08 i 5.2.09	G. CONSERVACIÓ Bò



BIBLIOGRAFIA

El Ple de l'Ajuntament, en sessió celebrada el dia 9 de GEN. 2007 acordà la seva aprovació.
 Alcúdia, 18 JUNY 2007
 El Secretari

ELEMENTS DESTACATS A PRESERVAR

El camí amb els marges de paret seca i els trams de canal que el delimiten.

DESCRIPCIÓ

Camí rural asfaltat que està delimitat per marges de paret seca. En destaca una zona que té una síquia, també de paredat en sec, al seu costat amb petits pontets que permeten el pas a les terres de conreu.

Comissió Insular d'Ordenació del Territori, Urbanisme i Patrimoni Històric.
 APROVAT DEFINITIVAMENT
 AMB PRESCRIPCIONS
 01 FEB. 2007
 EL SECRETARI

DENOMINACIÓ CAMÍ DE TERRAINA

IDENTIFICACIÓ EN 5

INTERVENCIIONS REALITZADES

INTERVENCIIONS PREFERENTS

Conservació del traçat del camí així com dels elements que el caracteritzen, és a dir la paret seca i la s'iquia que el delimiten. És necessari adobar alguns esbaldrecs que s'han produït a la paret seca, tot i que seguint la mateixa tècnica.

El Ple de l'Ajuntament en sessió
celebrada el dia 9 GEN. 2007
acordà la seva aprovació.

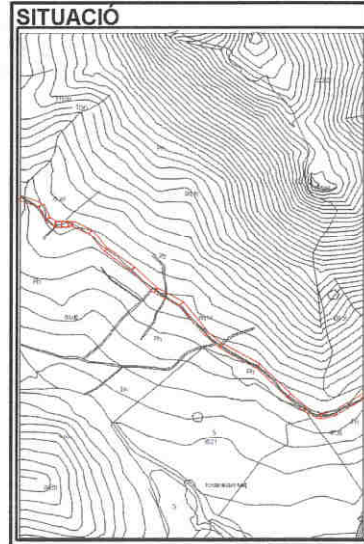
Alcúdia, 18 JUNY 2007



El Secretari

Comissió Insular d'Ordenació del
Territori, Urbanisme i Elements Mobles
APROVAT DEFINITIVAMENT
AMB PRESCRIPCIONS
01 FEB. 2007
EL SECRETARI

PATRIMONI HISTÒRIC I ARTÍSTIC D'ALCÚDIA	IDENTIFICACIÓ EN 6
DENOMINACIÓ CAMÍ DEL PUIG DE SANT MARTÍ	CRONOLOGIA ----
LOCALITZACIÓ PUIG DE SANT MARTÍ	GRAU DE PROTECCIÓ A
TIPOLOGIA Camí rural	US Camí
AUTOR ----	ESTIL ----
PROTECCIÓ Segons les Normes 5.2.08 i 5.2.09	G. CONSERVACIÓ Regular



BIBLIOGRAFIA	ELEMENTS DESTACATS A PRESERVAR El camí.
---------------------	---

El Ple de l'Ajuntament, en sessió celebrada el dia 9 GEN 2007
 acordà la seva aprovació.
 Alcúdia, 18 JUNY 2007
 El Secretari

DESCRIPCIÓ <p>Aquest camí és el que va des de la Cova de Sant Martí al cim del Puig de Sant Martí. Per aquest camí es podia arribar a l'antiga colònia agrícola de Gatamoix, en el lloc on actualment hi ha les cases de Poble Nou. És un camí de terra, que degut al constant pas de vehicles ha sofert en alguns trams un notable deteriorament, ja que han aflorat les pedres essent gairebé intransitable si no és per vehicles tot terreny. De totes maneres el cim del puig té un altre accés des de l'altre costat de la muntanya.</p>

Comissió Insular d'Ordenació del Territori, Urbanisme i Patrimoni Històric
APROVAT DEFINITIVAMENT
 AMB PRESCRIPCIONS
 01 FEB 2007
 EL SECRETARI,

DENOMINACIÓ CAMÍ DEL PUIG DE SANT MARTÍ

IDENTIFICACIÓ EN 6

INTERVENCIIONS REALITZADES

INTERVENCIIONS PREFERENTS

Conservació del traçat del camí. Com que hi ha un altre accés per arribar al cim amb vehicle aquest camí no s'hauria de tocar.

El Ple de l'Ajuntament, en sessió
celebrada el dia 9 GEN 2007
acordà la seva aprovació.

Alcúdia, 18 JUNY 2007



El Secretari

Departament d'Ordenació del
Territori, Urbanisme i Patrimoni Històric.

APROVAT DEFINITIVAMENT

AMB PRESCRIPCIONS

01 FEB 2007

EL SECRETARI

PATRIMONI HISTÒRIC I ARTÍSTIC D'ALCÚDIA	IDENTIFICACIÓ EN 7
DENOMINACIÓ CAMÍ DES CORRAL DEN BENNASSAR	CRONOLOGIA -----
LOCALITZACIÓ D'ALCÚDIA AL MOLÍ DEN CABITLA	GRAU DE PROTECCIÓ A
TIPOLOGIA Camí rural asfaltat	US Camí
AUTOR ----	ESTIL -----
PROTECCIÓ Segons les Normes 5.2.08 i 5.2.09	G. CONSERVACIÓ Bò



BIBLIOGRAFIA	ELEMENTS DESTACATS A PRESERVAR El camí i els marges que el delimiten.
--------------	---

DESCRIPCIÓ Camí que des de la ciutat d'Alcúdia va cap al molí den Cabitla. És un camí rural asfaltat que està delimitat en tot el seu traçat per marges de paret seca. Actualment aquesta és una zona d'Alcúdia que per la seva proximitat amb el nucli urbà s'està revaloritzant, de manera que alguns dels propietaris de les terres que limiten amb el camí estan refent les tanques de paret seca, així i tot aquesta és una zona on les antigues parets millor es conserven.

DOCUMENT D'APROVACIÓ DEL
 Tèrmin, Urbanisme i Patrimoni Històric.
APROVAT DEFINITIVAMENT
 AMB PRESCRIPCIONS
 01 FEB 2007
 EL SECRETARI.

DENOMINACIÓ CAMÍ DES CORRAL DEN BENNASSAR	IDENTIFICACIÓ EN 7
---	--------------------


INTERVENCIIONS REALITZADES
S'han adobat algunes de les tanques de paret seca que delimiten el camí.

INTERVENCIIONS PREFERENTS
Conservació íntegra del traçat del camí així com de les tanques de paret seca que el delimiten. Eliminació d'herbatges i restes de papers i plàstics que hi ha a algunes zones.

El Ple de l'Ajuntament de Alcúdia
celebrada el dia 9 GEN 2007
acordà la seva aprovació.
Alcúdia, 18 JUNY 2007
El Secretari



Comissió Insular d'Ordenació del Territori, Urbanisme i Patrimoni Històric
APROVAT DEFINITIVAMENT
AMB PRESCRIPCIONS
01 FEB 2007
El Secretari



PATRIMONI HISTÒRIC I ARTÍSTIC D'ALCÚDIA	IDENTIFICACIÓ EN 8
DENOMINACIÓ CAMÍ DES FORO	CRONOLOGIA ----
LOCALITZACIÓ ZONA POSTERIOR DE POL·LENTIA	GRAU DE PROTECCIÓ A
TIPOLOGIA Camí de ferradura	US Camí
AUTOR ----	ESTIL ----
PROTECCIÓ Segons les Normes 5.2.08 i 5.2.09	G. CONSERVACIÓ Bò



BIBLIOGRAFIA	ELEMENTS DESTACATS A PRESERVAR El camí i els marges de paret seca que el delimiten.
--------------	---

El Ple de l'Ajuntament, en sessió celebrada el dia 9 GEN 2007 acordà la seva aprovació.

9 JUNY 2007

DESCRIPCIÓ Antic camí de ferradura que des del Camí Vell del Teatre travessa cap a la carretera del Port d'Alcúdia. És un camí de ferradura, és a dir un camí estret pel que no era possible el pas d'un carro, que es troba delimitat per marges de paret seca a ambdós costats.

Alcúdia, 9 JUNY 2007
 El Secretari

Comissió Gestora d'Ordenació del Territori, Urbanisme i Patrimoni Històric.
APROVAT DEFINITIVAMENT
 AMB PRESCRIPCIONS
 01 FEB 2007
 EL SECRETARI,

DENOMINACIÓ CAMÍ DES FORO

IDENTIFICACIÓ EN 8

INTERVENCIIONS REALITZADES

S'ha posat ciment a la part superior de les parets que contribueix a la conservació de les mateixes.

INTERVENCIIONS PREFERENTS

Conservació íntegra del traçat del camí així com dels marges que el delimiten. Eliminació d'herbatges, ja que aquests poden provocar esbaldrecs a les parets.

El Ple de l'Ajuntament, en sessió
celebrada el dia 9 GEN. 2007
acordà la seva aprovació.

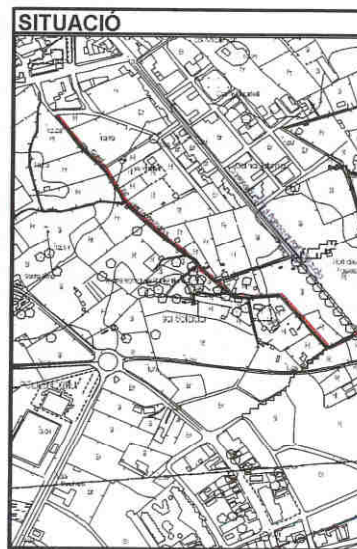
Alcúdia, 18 JUNY 2007

El Secretari



Comissió Insular de Ordenació del
Territori, Urbanisme i Patrimoni Històric.
APROVAT DEFINITIVAMENT
AMB PRESCRIPCIONS
01 FEB. 2007
EL SECRETARI

PATRIMONI HISTÒRIC I ARTÍSTIC D'ALCÚDIA	IDENTIFICACIÓ EN 9
DENOMINACIÓ CAMÍ VELL DES TEATRE	CRONOLOGIA -----
LOCALITZACIÓ DES D'ALCÚDIA AL TEATRE ROMÀ	GRAU DE PROTECCIÓ A
TIPOLOGIA Camí rural	US Camí
AUTOR -----	ESTIL -----
PROTECCIÓ Segons les Normes 5.2.08 i 5.2.09	G. CONSERVACIÓ Bò



BIBLIOGRAFIA	ELEMENTS DESTACATS A PRESERVAR El camí i els marges que el delimiten.
---------------------	---

El Ple de l'Ajuntament, en celebrada el dia 9 GEN 2007, acordà la seva aprovació.
 Alcúdia, 18 JUNY 2007
 El Secretari

DESCRIPCIÓ Camí rural asfaltat que des de la ciutat d'Alcúdia aconduïx cap al Teatre Romà de Pol·lèntia. És un camí que està delimitat per marges de paret seca lleugerament atalussada per tal de contenir la terra ja que travessa una zona de petit desnivell, per aquest mateix motiu, al costat on ha de contenir la terra és de proporcions majors tant en alçada com en gruixa que el de l'altre costat, alhora que presenta reforços a base de peces de marès, evidentment de major tamany.

Comissió Insular d'Ordenació del Territori, Urbanisme i Patrimoni Històric.
APROVAT DEFINITIVAMENT
 AMB PRESCRIPCIONS
 01 FEB 2007
 El Secretari

DENOMINACIÓ CAMÍ VELL DES TEATRE

IDENTIFICACIÓ EN 9

INTERVENCIIONS REALITZADES

Manteniment del camí.

INTERVENCIIONS PREFERENTS

Conservació íntegra del traçat així com dels marges que el delimiten. Reconstrucció d'alguns esbaldrecs puntutals.

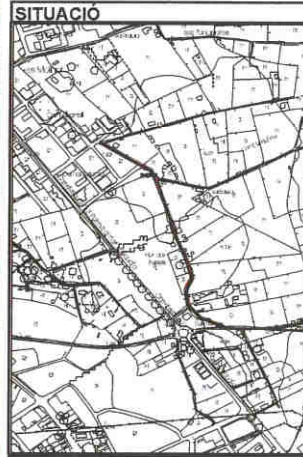


Detall de reforç a base de peces de marès

El Ple de l'Ajuntament, en sessió celebrada el dia 18 JUNY 2007, acordà la seva aprovació.
Alcaldia, 18 JUNY 2007
El Secretari

Comissió Insular d'Ordenació del Territori, Urbanisme i Patrimoni Històric.
APROVAT DEFINITIVAMENT
AMB PRESCRIPCIONS
01 FEB. 2007
EL SECRETARI.

PATRIMONI HISTÒRIC I ARTÍSTIC D'ALCÚDIA	IDENTIFICACIÓ EN 10
DENOMINACIÓ CAMÍ VELL DEL MOLL	CRONOLOGIA ----
LOCALITZACIÓ ZONA POSTERIOR DE S'HORT DES FASSER	GRAU DE PROTECCIÓ A
TIPOLOGIA Camí rural	US Camí
AUTOR ----	ESTIL ----
PROTECCIÓ Segons les Normes 5.2.08 i 5.2.09	G. CONSERVACIÓ Bò



BIBLIOGRAFIA	ELEMENTS DESTACATS A PRESERVAR El camí i els marges que el delimiten.
---------------------	---

El Ple de l'Ajuntament, en sessió celebrada el dia 9 GEN. 2007 acordà la seva aprovació.

DESCRIPCIÓ Aquest camí és el que queda de l'antic camí que des de la Porta de Xara, o Porta del Moll aconduïa fins al moll del Port d'Alcúdia. És un antic camí rural asfaltat que es troba delimitat per marges de paret seca de gran qualitat. Hi ha algunes zones on les pedres que formen la paret seca està treballada, donant com a resultat una paret bastant uniforme amb una cadena de tancament gairebé perfecta, altres en canvi, presenten pedres que gairebé no estan desbastades donant lloc a un paredat en aparença més irregular.
--

18 JUNY 2007
El Secretari

Comissió Insular d'Ordenació del Territori, Urbanisme i Patrimoni Històric.
APROVAT DEFINITIVAMENT
AMB PRESCRIPCIONS
01 FEB. 2007
EL SECRETARI.

DENOMINACIÓ CAMÍ VELL DES MOLL

IDENTIFICACIÓ EN 10

INTERVENCIIONS REALITZADES

Manteniment

INTERVENCIIONS PREFERENTS

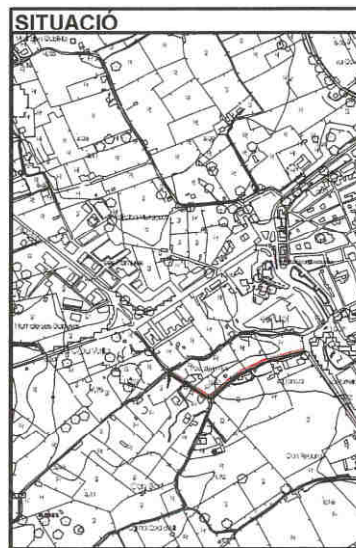
Conservació íntegra del traçat del camí així com dels marges que el delimiten.

El Ple de l'Ajuntament, 89 sessió,
celebrada el dia 9 JUNY 2007
acordà la seva aprovació.
Alcúdia, 18 JUNY 2007
El Secretari



Comissió Tècnica de l'Ordenament del
Territori, Urbanisme i Patrimoni Històric.
APROVAT DEFINITIVAMENT
AMB PRESCRIPCIONS
01 FEB. 2007
EL SECRETARI.

PATRIMONI HISTÒRIC I ARTÍSTIC D'ALCÚDIA	IDENTIFICACIÓ EN 11
DENOMINACIÓ CAMÍ DE SA TANCA	CRONOLOGIA ----
LOCALITZACIÓ ZONA DE SA TANCA	GRAU DE PROTECCIÓ A
TIPOLOGIA Camí rural	US Camí
AUTOR ----	ESTIL ----
PROTECCIÓ Segons les Normes 5.2.08 i 5.2.09	G. CONSERVACIÓ Bò



BIBLIOGRAFIA	ELEMENTS DESTACATS A PRESERVAR El camí i els marges que el delimiten.
---------------------	---

El Ple de l'Ajuntament, celebrada el dia 18 JUNY 2007, acordà la seva aprovació.

Alcúdia, 18 JUNY 2007

El Secretari

DESCRIPCIÓ Camí rural asfaltat que es troba a la zona de Sa Tanca. Presenta marges de paret seca rematada per cadena.

Comissió Insular d'Ordenació del Territori, Urbanisme i Patrimoni Històric.

APROVAT DEFINITIVAMENT

AMB PRESCRIPCIONS

01 FEB. 2007

EL SECRETARI,

DENOMINACIÓ CAMÍ DE SA TANCA

IDENTIFICACIÓ EN 11

INTERVENCIIONS REALITZADES

Manteniment. S'han construït alguns marges de paret en verd.

INTERVENCIIONS PREFERENTS

Conservació del traçat del camí i dels marges en sec que el delimiten.

El Ple de l'Ajuntament en sessió
celebrada el dia 9 de JUNY de 2007
acordà la seva aprovació.

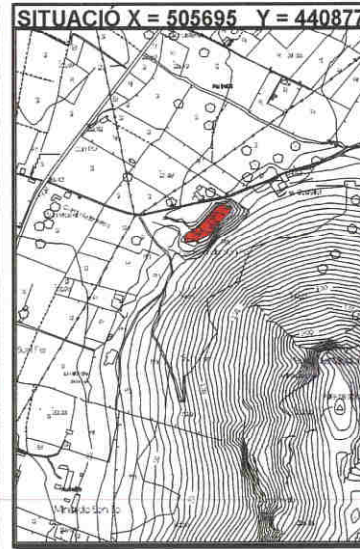
Alcúdia, 19 JUNY 2007



El Secretari

Comissió Insular d'Ordenació del
Territori, Urbanisme i Patrimoni Històric.
APROVAT DEFINITIVAMENT
AMB PRESCRIPCIONS
01 FEB. 2007
EL SECRETARI,

PATRIMONI HISTÒRIC I ARTÍSTIC D'ALCÚDIA	IDENTIFICACIÓ EN 12
DENOMINACIÓ BASSA DE SON FÉ	CRONOLOGIA -----
LOCALITZACIÓ SON FÉ	GRAU DE PROTECCIÓ A
TIPOLOGIA Antiga cantera	US Espai Natural
AUTOR -----	ESTIL -----
PROTECCIÓ Segons les Normes 5.2.08 i 5.2.09	G. CONSERVACIÓ Bò



BIBLIOGRAFIA D.A., <i>Gran Enciclopèdia de Mallorca</i> , Promomallorca, Inca, 1989.	ELEMENTS DESTACATS A PRESERVAR L'antiga cantera i el seu entorn.
--	--

El Ple de l'Ajuntament, en sessió celebrada el dia ...9...GEN...2007 acordà la seva aprovació.

Alcúdia, 18 JUNY 2007
El Secretari

DESCRIPCIÓ Zona humida d'alt valor ecològic que es formà a mitjan segle XX després de l'abandó de l'explotació de la gravera, situada a la falda del Puig de Son Fé. Aquesta pedrera inicià la seva explotació cap a finals del segle XIX, juntament amb l'activitat d'extracció de carbó i la fabricació de ciment.
--

Comissió Insular d'Ordenació del Territori, Urbanisme i Patrimoni històric.
APROVAT DEFINITIVAMENT
AMB PRESCRIPCIONS
01 FEB. 2007
EL SECRETARI

DENOMINACIÓ BASSA DE SON FÉ

IDENTIFICACIÓ EN 12

INTERVENCIIONS REALITZADES

INTERVENCIIONS PREFERENTS

Conservació de la bassa i el seu entorn, que es troba molt proper a l'ANEI 6, que engloba la Serra de Son Fé.

El ple de l'Ajuntament, en sessió
celebrada el dia 9 GEN 2007
acordà la seva aprovació.

Alcúdia, 18 JUNY 2007

El Secretari



Comissió Insular d'Ordenament del
Territori, Urbanisme i Patrimoni Històric.

APROVAT DEFINITIVAMENT
AMB PRESCRIPCIONS

01 FEB. 2007

EL SECRETARI,

PATRIMONI HISTÒRIC I ARTÍSTIC D'ALCÚDIA	IDENTIFICACIÓ EN 13
DENOMINACIÓ ILLA D'ALCANADA	CRONOLOGIA ----
LOCALITZACIÓ ALCANADA	GRAU DE PROTECCIÓ A
TIPOLOGIA Espai natural	US ----
AUTOR ----	ESTIL ----
PROTECCIÓ AANP Àrea Natural d'Especial Interès. Alt Nivell de Protecció	G. CONSERVACIÓ Bò



BIBLIOGRAFIA
D.A., *Gran Enciclopèdia de Mallorca*, Promomallorca, Inca, 1989.

El Ple de l'Ajuntament, en sessió celebrada el dia 9 GEN. 2007 acordà la seva aprovació.
Alcúdia, 18 JUNY 2007
El Secretari

ELEMENTS DESTACATS A PRESERVAR
L'illot i el seu entorn marí.

DESCRIPCIÓ
Illot situat a la Badia d'Alcúdia, davant la zona d'Alcanada. Està separada de la costa per un freu de 140 m. d'amplada. De 190 per 140 metres aproximadament en aquesta illa es situa el Far d'Alcanada, projectat a a mitjan segle XIX i diversos nius de metralladora de època de la guerra civil espanyola.

Comissió Insular d'Ordenació del Territori, Urbanisme i Patrimoni Històric.
APROVAT DEFINITIVAMENT
AMB PRESCRIPCIONS
01 FEB. 2007
EL SECRETARI,

INTERVENCIIONS REALITZADES

En el segle XIX s'hi construí el far i a mitjan segle XX diversos nius de metralladora, elements que li donen el seu aspecte actual.

INTERVENCIIONS PREFERENTS


Conservació de l'illot, catalogat segons el pla territorial amb el més alt nivell de protecció. Col·locació a la de la platja d'Alcanada d'un pannell explicatiu.

El Ple de l'Ajuntament, en sessió celebrada el dia 18 JUNY 2007 acordà la seva aprovació.
Alcaldia, 18 JUNY 2007
El Secretari



Departament d'Urbanisme i Patrimoni Històric.
Territori, Urbanisme i Patrimoni Històric.
APROVAT DEFINITIVAMENT
AMB PRESCRIPCIONS
01 FEB 2007
EL SECRETARI,

PATRIMONI HISTÒRIC I ARTÍSTIC D'ALCÚDIA	IDENTIFICACIÓ EN 14
DENOMINACIÓ ALBUFERA D'ALCÚDIA	CRONOLOGIA -----
LOCALITZACIÓ -----	GRAU DE PORTECCIÓ A
TIPOLOGIA Zona humida	US -----
AUTOR -----	ESTIL -----
PROTECCIÓ -----	G. CONSERVACIÓ -----



BIBLIOGRAFIA D.A., <i>Guia dels pobles de Mallorca. Alcúdia</i> , Hora Nova, Mallorca, 1999.	ELEMENTS DESTACATS A PRESERVAR Les zones humides que formen l'anomenada Albufera d'Alcúdia.
--	---

DESCRIPCIÓ Aquest és un sector de l'Albufera que es situa en el terme d'Alcúdia. Aquesta ha estat una zona fortament afectada per l'acció de l'home, ja que al seu entorn ha anat creixent una part del Port d'Alcúdia, en detriment de les terres negades. Tot i això cal destacar dos estanys: l'Estany Gran i l'Estany Petit així com altres porcions de terres humides entre el nucli del Port i la ciutat d'Alcúdia.

Comissió Insular d'Ordenació del
Territori, Urbanisme i Patrimoni Històric.
APROVAT DEFINITIVAMENT
AMB PRESCRIPCIONS
01 FEB. 2007
EL SECRETARI,

DENOMINACIÓ ALBUFERA D'ALCÚDIA

IDENTIFICACIÓ EN 14

INTERVENCIIONS REALITZADES

Forta acció antròpica que ha provocat la dessecació d'un sector de la zona.

INTERVENCIIONS PREFERENTS

Es proposa la màxima protecció per tal de preservar el que encara queda de l'anomenada Albufera d'Alcúdia.

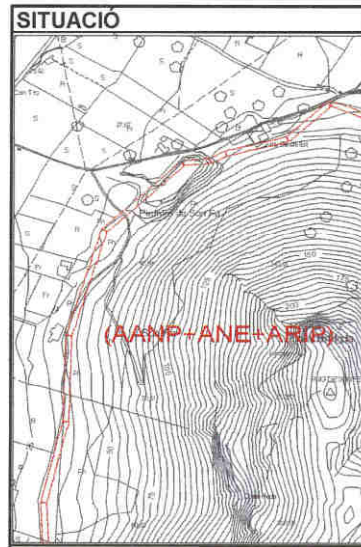
El Ple de l'Ajuntament
celebrada el dia 9 GEN. 2007
acordà la seva aprovació
Alcúdia, 16 JUNY 2007
El Secretari



Departament d'Urbanisme i Patrimoni Històric.
APROVAT DEFINITIVAMENT
AMB PRESCRIPCIONS
01 FEB. 2007
EL SECRETARI,



PATRIMONI HISTÒRIC I ARTÍSTIC D'ALCÚDIA	IDENTIFICACIÓ EN 15
DENOMINACIÓ SERRA DE SON FÉ	CRONOLOGIA ----
LOCALITZACIÓ ----	GRAU DE PROTECCIÓ A
TIPOLOGIA Espai natural	US ----
AUTOR ----	ESTIL ----
PROTECCIÓ AANP, ANEI, ARIP.	G. CONSERVACIÓ Bò



BIBLIOGRAFIA

D.A., *Gran Enciclopèdia de Mallorca*, Promomallorca, Inca, 1989.
D.A., *Guia dels pobles de Mallorca. Alcúdia*, Hora Nova, Mallorca, 1999.

ELEMENTS DESTACATS A PRESERVAR

Tota la zona delimitada per l'ANEI 6, des de la Penya del Migdia al Nord al Morro des Penyal al sud.

El Ple de l'Ajuntament, en sessió celebrada el dia 9 GEN. 2007 acordà la seva aprovació.
18 JUNY 2007

DESCRIPCIÓ

Espai protegit pel Pla Territorial de Mallorca amb les figures d'ANEI (Àrea Natural d'Especial Interès) i parcialment a la zona de la Penya des Migdia per la figura d'AANP (Àrea Natural d'Especial Interès. Alt Nivell de Protecció), amb el Puig de Son Fé de 268 metres com a màxima elevació. És una zona gairebé desprovista d'arbrat a la que predominen les carritxeres. Només a la zona més baixa podem trobar garrigues i pinar. La zona baixa del puig, amb terres de conreu està protegida amb la figura d'ARIP (Àrea Natural d'Interès Paisagístic).

APROVAT DEFINITIVAMENT
AMB PRESCRIPCIONS
01 FEB. 2007
EL SECRETARI,

DENOMINACIÓ SERRA DE SON FÉ

IDENTIFICACIÓ EN 15

INTERVENCIIONS REALITZADES

INTERVENCIIONS PREFERENTS

Conservació íntegra de l'espai delimitat per les figures d'AANP i ANEI i ARIP.

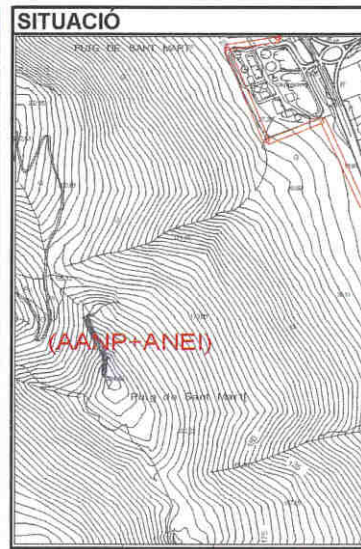

El Ple de l'Ajuntament, en sessió
celebrada el dia 9 GEN. 2007
acordà la seva aprovació.

Alcaldia, 18 JUNY 2007
El Secretari



Tercer, El munt i Patrimoni Històric.
APROVAT DEFINITIVAMENT
AMB PRESCRIPCIONS
01 FEB 2007
EL SECRETARI,

PATRIMONI HISTÒRIC I ARTÍSTIC D'ALCÚDIA	IDENTIFICACIÓ EN 16
DENOMINACIÓ PUIGS DE SANT MARTÍ, DES ÒSCOLS I DE CAN MOÍ	CRONOLOGIA -----
LOCALITZACIÓ -----	GRAU DE PROTECCIÓ A
TIPOLOGIA Espai natural	US -----
AUTOR -----	ESTIL -----
PROTECCIÓ AANP, ANEI, ARIP	G. CONSERVACIÓ Bò



BIBLIOGRAFIA D.A., <i>Gran Enciclopèdia de Mallorca</i> , Promomallorca, Inca, 1989. D.A., <i>Guia dels pobles de Mallorca. Alcúdia</i> , Hora Nova, Mallorca, 1999.	ELEMENTS DESTACATS A PRESERVAR Lazona delimitada per l'ANEI 5 i l'àrea ARIP del seu costat.
---	---

DESCRIPCIÓ Situats al costat de terres completament planes molt properes a la mar, els puigs de Sant Martí, des Òscols i de Can Moí contrasten amb les terres planes que s'estenen al seu voltant. El Puig de Sant Martí assoleix els 264 metres d'altària. D'escasa vegetació en el cim, a les seves vessants trobam pinar i garriga. Per altra banda els puigs des Òscols i de Can Moí destaquen com a Àrees Rurals d'Interès Paisagístic.
--



DENOMINACIÓ PUIGS DE SANT MARTÍ, DES ÒSCOLS I DE CAN MOI

IDENTIFICACIÓ EN 16

INTERVENCIIONS REALITZADES

INTERVENCIIONS PREFERENTS

Conservació íntegra de les diferents zones protegides pel Pla Territorial baix les figures d'AANP, ANEI i ARIP.

El Ple de l'Ajuntament, en sessió
celebrada el dia 9 GEN 2007...
acordà la seva aprovació.

Alcúdia, 18 JUNY 2007

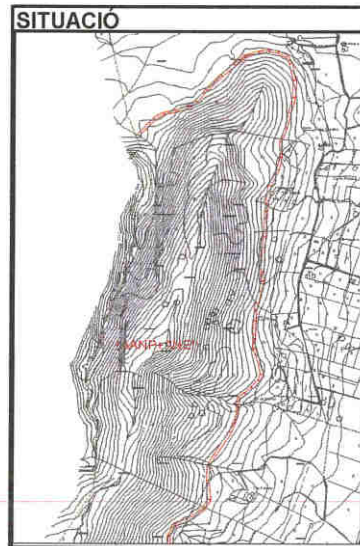


El Secretari

Comissió Insular d'Ordenació del
Territori, Urbanisme i Patrimoni Històric.
APROVAT DEFINITIVAMENT
AMB PRESCRIPCIONS
01 FEB 2007

EL SECRETARI,

PATRIMONI HISTÒRIC I ARTÍSTIC D'ALCÚDIA	IDENTIFICACIÓ EN 17
DENOMINACIÓ PUIG DE SON VILA	CRONOLOGIA ----
LOCALITZACIÓ ----	GRAU DE PROTECCIÓ A
TIPOLOGIA Espai natural	US ----
AUTOR ----	ESTIL ----
PROTECCIÓ AANP, ANEI	G. CONSERVACIÓ Bò



BIBLIOGRAFIA	ELEMENTS DESTACATS A PRESERVAR La zona muntanyenca que marca una part del límit entre els municipis d'Alcúdia i de Sa Pobla.
---------------------	--

DESCRIPCIÓ Zona de muntanya situada en el ponent del terme d'Alcúdia que marca la separació d'aquest amb el de Sa Pobla.
--

El Ple de l'Ajuntament, en sessió celebrada el dia 9 GEN 2007, acordà la seva aprovació.

Alcúdia 16 JUNY 2007
El Secretari

Comissió Insular d'Ordenació del Territori, Urbanisme i Patrimoni Històric.
APROVAT DEFINITIVAMENT
AMB PRESCRIPCIONS
01 FEB. 2007
EL SECRETARI

DENOMINACIÓ PUIG DE SON VILA

IDENTIFICACIÓ EN 17

INTERVENCIIONS REALITZADES

INTERVENCIIONS PREFERENTS

Conservació de l'espai natural delimitat per les figures d'AANP i ANEI.

El Ple de l'Ajuntament, en sessió
celebrada el dia 9 GEN 2007
acordà la seva aprovació.
Alcúdia, 18 JUNY 2007
El Secretari



PATRIMONI HISTÒRIC I ARTÍSTIC D'ALCÚDIA	IDENTIFICACIÓ EN 18
DENOMINACIÓ ALBUFERETA	CRONOLOGIA ----
LOCALITZACIÓ BADIA DE POLLENÇA	GRAU DE PROTECCIÓ A
TIPOLOGIA Albufera	US -----
AUTOR ----	ESTIL ----
PROTECCIÓ AANP, ANEI	G. CONSERVACIÓ Bò



BIBLIOGRAFIA	ELEMENTS DESTACATS A PRESERVAR Tota la zona delimitada per l'AANP i l'ANEI 2
---------------------	--

El Ple de l'Ajuntament, en sessió celebrada el dia 9 GEN 2007, acordà la seva aprovació.
 Alcúdia, 18 JUNY 2007
 El Secretari

DESCRIPCIÓ Coneguda amb el nom d'Albufera Petita o Albufereta, aquesta zona humida es troba situada al fons de la Badia de Pollença i ocupa una extensió total d'unes 150 hectàries; això suposa uns tres quilòmetres de llarg per un d'ample, la major part en el terme d'Alcúdia. S'hi distingeixen diverses parts ben diferenciades. Una franja costera de platja amb restes de petites dunes amb la vegetació pròpia com cards, gramínies i asutzena d'arenal. Una segona zona que es troba inundada gran part de l'any on hi abunda la salicornia. Una tercera zona que es troba inundada tot l'any amb canals i llacs a la que hi ha canyar i finalment bosquets de tamarells. L'aigua li arriba bàsicament de diversos torrents: des Rec, den Xanet, de Can Roig, de Colonya. A la zona més propera a la mar les aigües esdevenen salobroses. En destaca no només la gran varietat vegetal que presenta sinó també per la fauna, especialment els ocells.

Comissió Insular d'Ordenació del Territori, Urbanisme i Patrimoni Històric.
APROVAT DEFINITIVAMENT
AMB PRESCRIPCIONS
01 FEB 2007
 EL SECRETARI,

DENOMINACIÓ S'ALBUFERETA

IDENTIFICACIÓ EN 18

INTERVENCIIONS REALITZADES

La carretera que uneix Alcúdia amb el Port de Pollença separa l'Albufereta de la línia de costa.

INTERVENCIIONS PREFERENTS

Conservació íntegra de l'espai delimitat per la zona AANP i ANEI. Col·locació d'un pannell explicatiu.

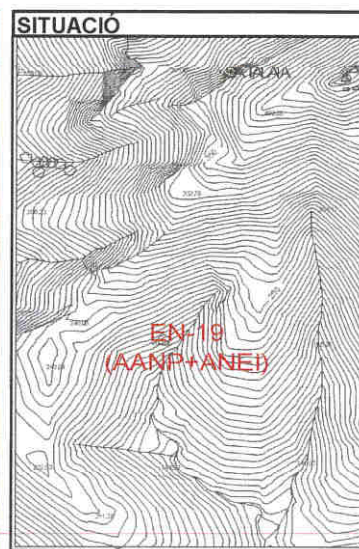



Canals de S'Albufereta

El Ple de l'Ajuntament, en sessió
celebrada el dia 9 GEN 2007
acordà la seva aprovació
Alcúdia, 18 JULY 2007
El Secretari

Comissió Insular d'Ordenació del
Territori, Urbanisme i Patrimoni Històric.
APROVAT DEFINITIVAMENT
AMB PRESCRIPCIONS
01 FEB. 2007
EL SECRETARI,

PATRIMONI HISTÒRIC I ARTÍSTIC D'ALCÚDIA	IDENTIFICACIÓ EN 19
DENOMINACIÓ PUNTA DE MANRESA	CRONOLOGIA ----
LOCALITZACIÓ PUNTA DE MANRESA	GRAU DE PROTECCIÓ A
TIPOLOGIA Espai natural	US ----
AUTOR ----	ESTIL ----
PROTECCIÓ AANP, ANEI	G. CONSERVACIÓ Bò



BIBLIOGRAFIA D.A., <i>Guia dels pobles de Mallorca. Alcúdia</i> , Hora Nova, Mallorca, 1999.	ELEMENTS DESTACATS A PRESERVAR L'espai delimitat per l'ANEI i
--	---

DESCRIPCIÓ L'anomenada Punta de Manresa és una de les prominències litorals més destacades del terme d'Alcúdia. La zona més propera a la mar és considerada Àrea Natural d'Alt Nivell de Protecció, mentre que la zona interior està protegida per la figura d'Àrea Natural d'Especial Interès.

El ple de l'Ajuntament, en sessió celebrada el dia 9 GEN. 2007, aprova la seva aprovació.



Comissió Insular d'Ordenació del Territori, Urbanisme i Patrimoni Històric.
APROVAT DEFINITIVAMENT
 AMB PRESCRIPCIONS
 01 FEB. 2007
 EL SECRETARI,

DENOMINACIÓ PUNTA DE MANRESA

IDENTIFICACIÓ EN 19

INTERVENCIIONS REALITZADES

El 1715 es construeix la Bateria de Manresa, el 1751 el castell. El 1996 es ven la Punta de Manresa i els nous propietaris "reconstrueixen" el castell.

INTERVENCIIONS PREFERENTS

Conservació íntegra de l'espai delimitat per les figures d'AANP i ANEI.

El Pla de l'Ajuntament, en sessió
celebrada el dia 18 GEN. 2007
acordà la seva aprovació.
Alcaldia, 18 JUNY 2007
El Secretari



Comissió Insular d'Ordenació del
Territori, Urbanisme i Patrimoni Històric.
APROVAT DEFINITIVAMENT
AMB PRESCRIPCIONS

01 FEB. 2007

EL SECRETARI,

PATRIMONI HISTÒRIC I ARTÍSTIC D'ALCÚDIA	IDENTIFICACIÓ EN 20
DENOMINACIÓ TORRENT DE CAN ROIG	CRONOLOGIA ----
LOCALITZACIÓ LÍMIT DEL TERME D'ALCÚDIA AMB POLLENÇA	GRAU DE PROTECCIÓ A
TIPOLOGIA Torrent	US ----
AUTOR ----	ESTIL ----
PROTECCIÓ ----	G. CONSERVACIÓ ----



BIBLIOGRAFIA	ELEMENTS DESTACATS A PRESERVAR El jaç del torrent i els marges de paret seca i paret verda que el bordegen a certs indrets.
---------------------	---

El Plè de l'Ajuntament, en sessió celebrada el dia 9 GEN. 2007 acordà la seva aprovació

18 JUNY 2007

El Secretari

DESCRIPCIÓ Torrent que es troba en el límit entre els termes d'Alcúdia i Pollença. A alguns dels seus trams el torrent presenta paredat en sec i a altres paredat en verd.
--

Comissió Insular d'Ordenació del Territori, Urbanisme i Patrimoni Històric.
APROVAT DEFINITIVAMENT
AMB PRESCRIPCIONS
01 FEB. 2007

EL SECRETARI

DENOMINACIÓ TORRENT DE CAN ROIG

IDENTIFICACIÓ EN 20

INTERVENCIIONS REALITZADES

INTERVENCIIONS PREFERENTS

Conservació íntegra del traçat. Neteja d'herbatges.

El Ple de l'Ajuntament en sessió
celebrada el dia 9 GEN. 2007
acordà la seva aprovació.

Alcúdia, 18 JUNY 2007



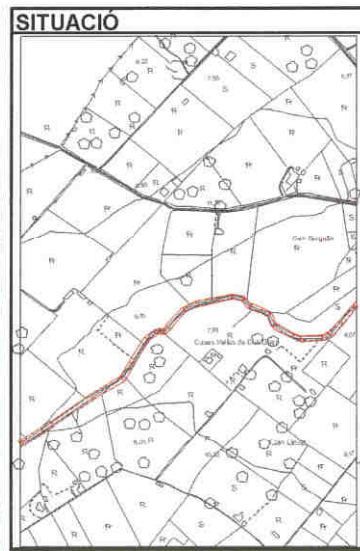
El Secretari

Comissió Insular d'Ordenació del
Territori, Urbanisme i Patrimoni Històric.
APROVAT DEFINITIVAMENT
AMB PRESCRIPCIONS

01 FEB 2007

EL SECRETARI,

PATRIMONI HISTÒRIC I ARTÍSTIC D'ALCÚDIA	IDENTIFICACIÓ EN 21
DENOMINACIÓ TORRENT DE CAN XANET	CRONOLOGIA ----
LOCALITZACIÓ ZONA DE CAN XANET	GRAU DE PROTECCIÓ A
TIPOLOGIA Torrent	US ----
AUTOR ----	ESTIL ----
PROTECCIÓ ----	G. CONSERVACIÓ Regular



BIBLIOGRAFIA	ELEMENTS DESTACATS A PRESERVAR El jaça del torrent i els diferents elements constructius que es troben en aquest.
---------------------	---

El Ple de l'Ajuntament, en sessió celebrada el dia 9 GEN. 2007 acordà la seva aprovació.
Alcúdia, 18 JUNY 2007
El Secretari

DESCRIPCIÓ Torrent que presenta diversos trams amb paret seca i altres de paret verda que delimiten el seu traçat. També hi ha diversos pontets que permeten el pas de camins sobre aquest torrent.

Comissió Insular d'Ordenació de Territori, Urbanisme i Patrimoni Històric.
APROVAT DEFINITIVAMENT
AMB PRESCRIPCIONS
01 FEB. 2007
EL SECRETARI

DENOMINACIÓ TORRENT DE CAN XANET

IDENTIFICACIÓ EN 21

INTERVENCIIONS REALITZADES

INTERVENCIIONS PREFERENTS

Conservació del traçat, neteja d'herbatges.

El Ple de l'Ajuntament, en sessió
celebrada el dia 9 DE JUNY 2007
acordà la seva aprovació.

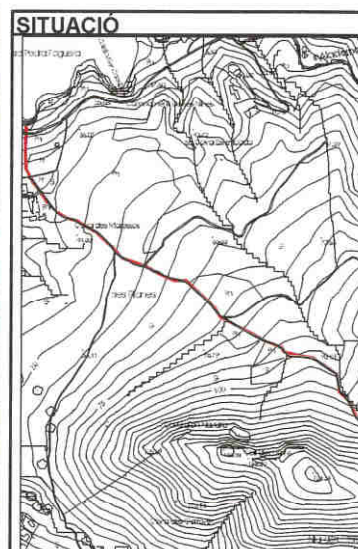

Alcaldia, 18 JUNY 2007



El Secretari

Comissió Insular d'Ordenació del
Territori, Urbanisme i Patrimoni Històric.
APROVAT DEFINITIVAMENT
AMB PRESCRIPCIONS
01 FEB 2007
EL SECRETARI,

PATRIMONI HISTÒRIC I ARTÍSTIC D'ALCÚDIA	IDENTIFICACIÓ EN 22
DENOMINACIÓ TORRENT DE S'ALADERNAR	CRONOLOGIA ----
LOCALITZACIÓ LA VICTÒRIA	GRAU DE PROTECCIÓ A
TIPOLOGIA Torrent natural	US ----
AUTOR ----	ESTIL ----
PROTECCIÓ ----	G. CONSERVACIÓ ----



BIBLIOGRAFIA

El Ple de l'Ajuntament, en sessió celebrada el dia 9 GEN. 2007 acordà la seva aprovació.

Alcúdia, 18 JUNY 2007

El Secretari



ELEMENTS DESTACATS A PRESERVAR

El jaça del torrent.

DESCRIPCIÓ

Torrent que des del Puig de la Victòria baixa fins a vessar les seves aigües a la mar a la zona de la Caleta dels Capellans.

Comissió Insular d'Ordenació del Territori, Urbanisme i Patrimoni Històric.

APROVAT DEFINITIVAMENT

AMB PRESCRIPCIONS

01 FEB 2007

EL SECRETARI.

DENOMINACIÓ TORRENT DE S'ALADERNAR

IDENTIFICACIÓ EN 22

INTERVENCIIONS REALITZADES

INTERVENCIIONS PREFERENTS

Conservació íntegra del traçat del torrent.

El Ple de l'Ajuntament, en sessió
celebrada el dia 9... GEN. 2007
acordà la seva aprovació.



El Secretari

Comissió Insular d'Ordenació del
Territori, Urbanisme i Patrimoni Històric.
APROVAT DEFINITIVAMENT
AMB PRESCRIPCIONS
01 FEB. 2007
EL SECRETARI,

PATRIMONI HISTÒRIC I ARTÍSTIC D'ALCÚDIA	IDENTIFICACIÓ EN 23
DENOMINACIÓ CAMÍ VELL DES BARCARÈS	CRONOLOGIA ----
LOCALITZACIÓ ALCÚDIA	GRAU DE PORTECCIÓ A
TIPOLOGIA Camí de carro	US Camí
AUTOR Catàleg dels camins d'Alcúdia. FODESMA	ESTIL ----
PROTECCIÓ Segons les Normes 5,2,08,3 i 5,2,09,1 de les NN.SS.	G. CONSERVACIÓ Regular



BIBLIOGRAFIA	ELEMENTS DESTACATS A PRESERVAR El traçat del camí.
---------------------	--

DESCRIPCIÓ
 Antic camí, actualment en desús que anava des de la ciutat d'Alcúdia a la zona d'es Barcarès. A més de Camí Vell des Barcarès també és conegut amb el nom de Camí des pescadors o Camí des Peixeters.
 El mal estat en que es troba i la presència de vegetació fa que gairebé en tot el seu recorregut aquest camí sigui intransitable.

El Ple de l'Ajuntament en sessió celebrada el dia 9 de JUNY de 2007 acordà la seva aprovació.

Alcúdia 18 JUNY 2007
 El Secretari

Comissió Insular d'Ordenació del Territori, Urbanisme i Patrimoni Històric
APROVAT DEFINITIVAMENT
 AMB PRESERPCIONS
 01 FEB. 2007
 EL SECRETARI.

DENOMINACIÓ CAMÍ VELL DES BARCARÈS

IDENTIFICACIÓ EN 23

INTERVENCIIONS REALITZADES

INTERVENCIIONS PREFERENTS

Eliminació de la vegetació que invadeix el traçat del camí i condicionament del mateix. Senyalització.



el camí

El Ple de l'Ajuntament, en sessió
celebrada el dia 9 de GEN. 2007.
acordà la seva aprovació.

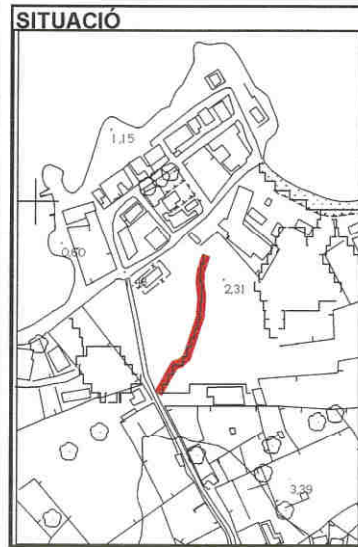


Alcúdia, 18 JUNY 2007

El Secretari

Comissió Insular d'Ordenació del
Territori, Urbanisme i Patrimoni Històric.
APROVAT DEFINITIVAMENT
AMB PRESERPCIONS
01 FEB 2007
EL SECRETARI.

PATRIMONI HISTÒRIC I ARTÍSTIC D'ALCÚDIA	IDENTIFICACIÓ EN 24
DENOMINACIÓ CAMÍ 82	CRONOLOGIA ----
LOCALITZACIÓ ALCÚDIA	GRAU DE PORTECCIÓ A
TIPOLOGIA Camí de carro	US Camí
AUTOR Catàleg dels camins d'Alcúdia. FODESMA	ESTIL ----
PROTECCIÓ Segons les Normes 5,2,08,3 i 5,2,09,1 de les NN.SS.	G. CONSERVACIÓ Dolent



BIBLIOGRAFIA

El Ple de l'Ajuntament, en sessió celebrada el dia 9 GEN 2007... acordà la seva aprovació.

Alcúdia, 18 JUNY 2007

El Secretari

ELEMENTS DESTACATS A PRESERVAR

El traçat del camí i les ginyes

DESCRIPCIÓ

Antic camí actualment en desús a la zona des Morer Vermell. És un camí de carro pel que possiblement es transportaven els maresos que s'extreien de les canteres que hi ha a la zona. La particularitat d'aquest camí és que el seu ferm no és terra, sinó marès, motiu pel qual té unes marcades ginyes de les rodes dels carros. El seu estat d'abandó fa que la seva localització i seguiment resultin molt difícils.

Comissió Insular d'Ordenació del Territori, Urbanisme i Patrimoni Històric
APROVAT DEFINITIVAMENT
MANS PRESCRIPCIONS
01 FEB/2007
EL SECRETARI.

INTERVENCIIONS REALITZADES

INTERVENCIIONS PREFERENTS

Eliminació de la vegetació que invadeix el traçat del camí i condicionament del mateix. Senyalització.



ginyes a la pedra

El Ple de l'Ajuntament, en sessió
celebrada el dia 9 GEN 2007
acordà la seva aprovació.

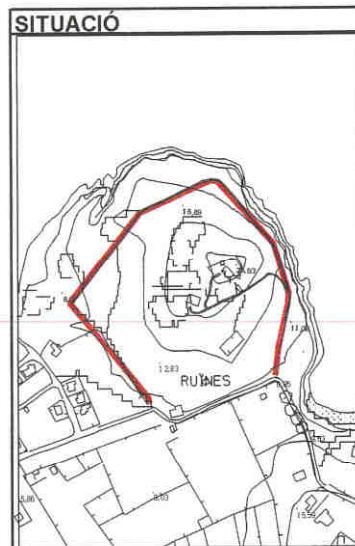
Alcaldia, 18 JUNY 2007



El Secretari

Comissió Insular d'Ordenació del
Territori, Urbanisme i Patrimoni Històric.
APROVAT DEFINITIVAMENT
AMB PRESCRIPCIONS
01 FEB 2007
EL SECRETARI

PATRIMONI HISTÒRIC I ARTÍSTIC D'ALCÚDIA	IDENTIFICACIÓ EN 25
DENOMINACIÓ CAMÍ DE LA PUNTA DE MANRESA	CRONOLOGIA ----
LOCALITZACIÓ PUNTA DE MANRESA	GRAU DE PROTECCIÓ A
TIPOLOGIA Camí de carro	US Camí
AUTOR Catàleg dels camins d'Alcúdia. FODESMA	ESTIL ----
PROTECCIÓ Segons les Normes 5,2,08,3 i 5,2,09,1 de les NN.SS.	G. CONSERVACIÓ Regular



BIBLIOGRAFIA

El Ple de l'Ajuntament, en sessió celebrada el dia 9 GEN 2007, acordà la seva aprovació.
Alcúdia, 18 JUNY 2007
El Secretari

ELEMENTS DESTACATS A PRESERVAR

El traçat del camí.

DESCRIPCIÓ

Antic camí de carro que envolta la Punta de Manresa i comunica amb el Castell de Manresa. El seu ferm és de terra i macadam, i tot i que el seu traçat és fàcilment identificable el seu estat de degradació fa que hagem de parlar d'un regular estat de conservació. A més en algun tram del seu recorregut està tancat per reixa. Aquest camí era el que permetia que des de la platja de la Font de Sant Joan es pogués accedir a les canteres que hi ha situades a la Punta de Manresa, així com al fortí del Castell de Manresa.



DENOMINACIÓ CAMÍ DE LA PUNTA DE MANRESA

IDENTIFICACIÓ EN 25

INTERVENCIIONS REALITZADES

Els propietaris del Castell de Manresa han tancat el camí en el seu primer tram, per la qual cosa aquest s'ha hagut de desviar. El tram d'accés al castell es troba també tancat ja que es tracta d'una finca privada.

INTERVENCIIONS PREFERENTS

Conservació del traçat del camí i senyalització.

El Ple de l'Ajuntament, en sessió
celebrada el dia 9 GEN. 2007,
acordà la seva aprovació.

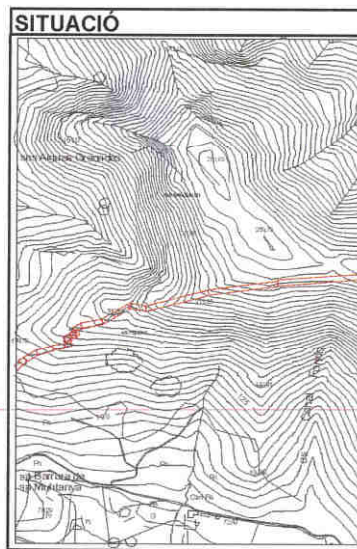

Alcúdia, 18 JUNY 2007

El Secretari



Comissió Insular d'Ordenació del
Territori, Urbanisme i Patrimoni Històric.
APROVAT DEFINITIVAMENT
AMB PRESCRIPCIONS
01 FEB. 2007
EL SECRETARI,

PATRIMONI HISTÒRIC I ARTÍSTIC D'ALCÚDIA	IDENTIFICACIÓ EN 26
DENOMINACIÓ CAMÍ DES PUJADORS	CRONOLOGIA ----
LOCALITZACIÓ LA VICTÒRIA	GRAU DE PROTECCIÓ A
TIPOLOGIA Camí de carro - ferradura	US Camí
AUTOR Catàleg dels camins d'Alcúdia. FODESMA	ESTIL ----
PROTECCIÓ Segons les Normes 5,2,08,3 i 5,2,09,1 de les NN.SS.	G. CONSERVACIÓ Dolent



BIBLIOGRAFIA

El Ple de l'Ajuntament, en sessió celebrada el dia **9 GEN 2007** acordà la seva aprovació.
Alcúdia, 18 JUNY 2007
 El Secretari

ELEMENTS DESTACATS A PRESERVAR

El traçat del camí i els marges que hi ha a algunes zones.

DESCRIPCIÓ

Antic camí que en el seu traçat és inicialment de carro i després passa a ésser de ferradura. A algunes zones del seu traçat presenta marges que el sostenen.

Comissió Insular d'Ordenació del Territori, Urbanisme i Patrimoni Històric.
APROVAT DEFINITIVAMENT
AMB PRESCRIPCIONS
01 FEB. 2007
 EL SECRETARI

DENOMINACIÓ CAMÍ DES PUJADORS	IDENTIFICACIÓ EN 26
-------------------------------	---------------------

INTERVENCIIONS REALITZADES

INTERVENCIIONS PREFERENTS
 Conservació i neteja del traçat del camí.



Detall del camí de ferradura

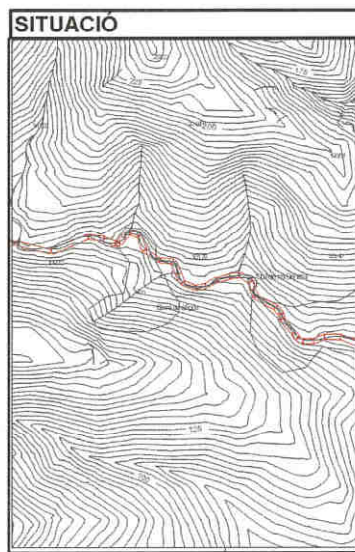
El Ple de l'Ajuntament, en sessió celebrada el dia 09 GEN 2007 acordà la seva aprovació.

Alcaldia, 18 JUNY 2007



Comissió Insular d'Ordenació del Territori, Urbanisme i Patrimoni Històric.
APROVAT DEFINITIVAMENT
 AMB PRESCRIPCIONS
 01 FEB. 2007
 EL SECRETARI.

PATRIMONI HISTÒRIC I ARTÍSTIC D'ALCÚDIA	IDENTIFICACIÓ EN 27
DENOMINACIÓ CAMÍ DE SES FONTANELLES	CRONOLOGIA ----
LOCALITZACIÓ LA VICTÒRIA	GRAU DE PROTECCIÓ A
TIPOLOGIA Camí de carro - ferradura	US Camí
AUTOR Catàleg dels camins d'Alcúdia. FODESMA	ESTIL ----
PROTECCIÓ Segons les Normes 5,2,08,3 i 5,2,09,1 de les NN.SS.	G. CONSERVACIÓ Dolent



BIBLIOGRAFIA	ELEMENTS DESTACATS A PRESERVAR El traçat del camí.
---------------------	--

El Ple de l'Ajuntament, en sessió celebrada el dia 9 GEN. 2007 acordà la seva aprovació.

Alcúdia, 18 JUNY 2007

El Secretari

DESCRIPCIÓ Camí de terra i pedres que en el seu inici transcorre per dins el torrent. Això fa que en aquest tram sigui difícilment localitzable. Aquest camí uneix el camí de Muntanya amb el camí de ses Planes, ambdós també a la finca de La Victòria.
--

Comissió Insular d'Ordenació del Territori, Urbanisme i Patrimoni Històric

APROVAT DEFINITIVAMENT

AMB PRESCRIPCIONS

01 FEB. 2007

EL SECRETARI.

DENOMINACIÓ CAMÍ DE SES FONTANELLES

IDENTIFICACIÓ EN 27

INTERVENCIONS REALITZADES

INTERVENCIONS PREFERENTS

Conservació del traçat del camí, neteja de vegetació i senyalització.

El Pla de l'Ajuntament en sessió
celebrada el dia 9 GEN. 2007
acordà la seva aprovació.

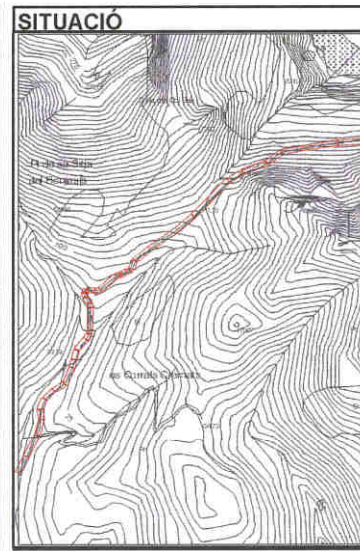

Aicúdia, 18 JUNY 2007



El Secretari

Comissió Insular d'Ordenació del
Territori, Urbanisme i Patrimoni Històric.
APROVAT DEFINITIVAMENT
AMB PRESCRIPCIONS
01 FEB 2007
EL SECRETARI

PATRIMONI HISTÒRIC I ARTÍSTIC D'ALCÚDIA	IDENTIFICACIÓ EN 28
DENOMINACIÓ CAMÍ DES COLL BAIX	CRONOLOGIA ----
LOCALITZACIÓ LA VICTÒRIA	GRAU DE PROTECCIÓ A
TIPOLOGIA Camí de carro - ferradura	US Camí
AUTOR Catàleg dels camins d'Alcúdia. FODESMA	ESTIL ----
PROTECCIÓ Segons les Normes 5,2,08,3 i 5,2,09,1 de les NN.SS.	G. CONSERVACIÓ Regular



BIBLIOGRAFIA	ELEMENTS DESTACATS A PRESERVAR El traçat del camí amb marges, escalons i un arrambador de fusta en el darrer tram.
---------------------	--

DESCRIPCIÓ Camí que connecta el camí de muntanya amb la Platja des Coll Baix. El primer tram, que va fins al collet del Coll Baix és de carro, i actualment hi poden transitar els cotxes. A partir d'aquest punt hi ha una zona per deixar els vehicles i s'ha d'iniciar el camí a peu. Quan al tram del camí de ferradura inicialment és de 2 metres d'amplada, però cap al final esdevé de 0'6 metres. Els escalons, els marges i l'arrambador es troben situats en aquest darrer tram de camí.
--

Comissió Insular d'Ordenació del Territori, Urbanisme i Patrimoni Històric.
APROVAT DEFINITIVAMENT
 AMB PRESCRIPCIONS
 01 FEB/2007
 EL SECRETARI,

DENOMINACIÓ CAMÍ DES COLL BAIX	IDENTIFICACIÓ EN 28
---------------------------------------	----------------------------

INTERVENCIÓNS REALITZADES S'han obert una sèrie de dreceres que contribueixen a rompre amb el traça original.

INTERVENCIONS PREFERENTS

Conservació del traçat del camí, neteja de vegetació i senyalització.

El Ple de l'Ajuntament, en sessió
celebrada el dia **9 GEN 2007**
acordà la seva aprovació.

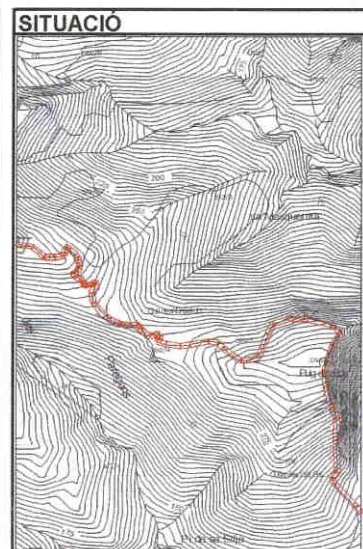

Alcaldia, **18 JUNY 2007**



El Secretari

Comissió Insular d'Ordenació del
Territori, Urbanisme i Patrimoni Històric.
APROVAT DEFINITIVAMENT
AMB PRESCRIPCIONS
01 FEB. 2007
El Secretari

PATRIMONI HISTÒRIC I ARTÍSTIC D'ALCÚDIA	IDENTIFICACIÓ EN 29
DENOMINACIÓ CAMÍ DE SA TALAIA	CRONOLOGIA -----
LOCALITZACIÓ LA VICTÒRIA	GRAU DE PROTECCIÓ A
TIPOLOGIA Camí de ferradura	US Camí
AUTOR Catàleg dels camins d'Alcúdia. FODESMA	ESTIL -----
PROTECCIÓ Segons les Normes 5,2,08,3 i 5,2,09,1 de les NN.SS.	G. CONSERVACIÓ Regular



BIBLIOGRAFIA	ELEMENTS DESTACATS A PRESERVAR El traçat del camí.
---------------------	--

El Ple de l'Ajuntament, en sessió celebrada el dia 9 GEN 2007 acordà la seva aprovació.
Alcúdia, 18 JUNY 2007
El Secretari

DESCRIPCIÓ Camí de ferradura que va des del Pla de sa Talaia fins al Camí des Coll Baix. En alguns dels llocs més perillosos del camí hi ha proteccions de fusta, tot i que es troben en mal estat de conservació.
--

Comissió Insular d'Ordenació del Territori, Urbanisme i Patrimoni Històric.
APROVAT DEFINITIVAMENT
AMB PRESCRIPCIONS
01 FEB. 2007
EL SECRETARI.

DENOMINACIÓ CAMÍ DE SA TALAIA	IDENTIFICACIÓ EN 29
-------------------------------	---------------------

INTERVENCIIONS REALITZADES

INTERVENCIIONS PREFERENTS
Conservació del traçat del camí, recuperació de les proteccions de fusta, neteja de vegetació i senyalització.

El Ple de l'Ajuntament, en sessió celebrada el dia 9 GEN. 2007 acordà la seva aprovació.

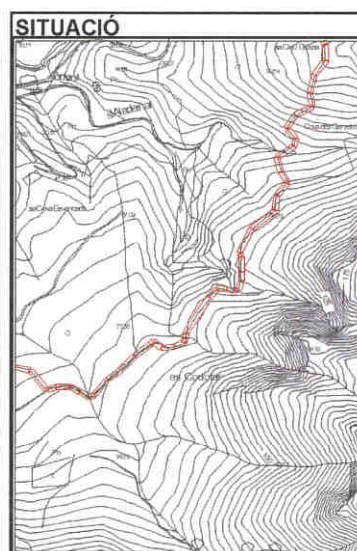
Alcúdia, 18 JUNY 2007



El Secretari

Comissió Insular d'Ordenació del Territori, Urbanisme i Patrimoni Històric.
APROVAT DEFINITIVAMENT
AMB PRESCRIPCIONS
01 FEB. 2007
EL SECRETARI

PATRIMONI HISTÒRIC I ARTÍSTIC D'ALCÚDIA	IDENTIFICACIÓ EN 30
DENOMINACIÓ CAMÍ DE SES PLANES	CRONOLOGIA ----
LOCALITZACIÓ LA VICTÒRIA	GRAU DE PROTECCIÓ A
TIPOLOGIA Camí de carro - ferradura	US Camí
AUTOR Catàleg dels camins d'Alcúdia. FODESMA	ESTIL ----
PROTECCIÓ Segons les Normes 5,2,08,3 i 5,2,09,1 de les NN.SS.	G. CONSERVACIÓ Regular



BIBLIOGRAFIA	ELEMENTS DESTACATS A PRESERVAR El traçat del camí.
---------------------	--

El Ple de l'Ajuntament, en sessió celebrada el dia 9 GEN. 2007 acordà la seva aprovació.
Alcúdia, 18 JUNY 2007
El Secretari

DESCRIPCIÓ Camí de carro en el seu primer tram i de ferradura en el segon, que des del final del Camí de ses Fontanelles arriba fins a l'Ermida de la Victòria.

Comissió Insular d'Ordenació del Territori, Urbanisme i Patrimoni Històric.
APROVAT DEFINITIVAMENT
AMB PRESCRIPCIONS
01 FEB. 2007
EL SECRETARI,

DENOMINACIÓ CAMÍ DE SES PLANES

IDENTIFICACIÓ EN 30

INTERVENCIIONS REALITZADES

INTERVENCIIONS PREFERENTS

Conservació del traçat del camí, neteja de vegetació i senyalització.

El Ple de l'Ajuntament, en sessió
celebrada el dia 9 GEN 2007...
acordà la seva aprovació.

Alcúdia, 18 JUNY 2007

El Secretari



Comissió Insular d'Ordenació del
Territori, Urbanisme i Patrimoni Històric.

APROVAT DEFINITIVAMENT

AMB PRESCRIPCIONS

01 FEB 2007

EL SECRETARI

PATRIMONI HISTÒRIC I ARTÍSTIC D'ALCÚDIA	IDENTIFICACIÓ EN 31
DENOMINACIÓ CAMÍ VELL DE LLUC	CRONOLOGIA ----
LOCALITZACIÓ DEL CAMÍ DE SON ROTGER AL TERME DE POLLENÇA	GRAU DE PORTECCIÓ A
TIPOLOGIA Camí de carro	US Camí
AUTOR Catàleg dels camins d'Alcúdia. FODESMA	ESTIL ----
PROTECCIÓ Segons les Normes 5,2,08,3 i 5,2,09,1 de les NN.SS.	G. CONSERVACIÓ Regular



BIBLIOGRAFIA	ELEMENTS DESTACATS A PRESERVAR El traçat del camí.
---------------------	--

El Ple de l'Ajuntament, en sessió celebrada el dia 9 GEN 2007, acordà la seva aprovació.
Alcúdia, 18 JUNY 2007
El Secretari

DESCRIPCIÓ Camí de carro amb ferm de terra amb restes d'empedrat en el primer tram. Lateralment es troba limitat per paret seca. Una barrera i una reixa tanquen el camí a dos dels seus trams.

Comissió Insular d'Ordenació del Territori, Urbanisme i Patrimoni Històric.
APROVAT DEFINITIVAMENT
AMB PRESCRIPCIONS
01 FEB 2007
EL SECRETARI,

DENOMINACIÓ CAMÍ VELL DE LLUC

IDENTIFICACIÓ EN 31

INTERVENCIIONS REALITZADES

INTERVENCIIONS PREFERENTS

Conservació del traçat del camí, neteja de vegetació i senyalització.

OBSERVACIONS

No ha estat possible realitzar la fotografia del camí.

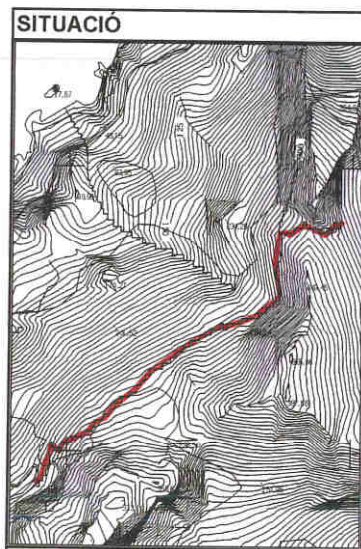
El Ple de l'Ajuntament
celebrada el dia 19 JUNY 2007
acordà la seva aprovació

Alcaldia, 19 JUNY 2007
El Secretari



Comissió Insular d'Ordenació del
Territori, Urbanisme i Patrimoni Històric.
APROVAT DEFINITIVAMENT
AMB PRESCRIPCIONS
01 FEB. 2007
EL SECRETARI.

PATRIMONI HISTÒRIC I ARTÍSTIC D'ALCÚDIA	IDENTIFICACIÓ EN 32
DENOMINACIÓ CAMÍ DE SA PENYA ROJA	CRONOLOGIA ----
LOCALITZACIÓ LA VICTÒRIA	GRAU DE PROTECCIÓ A
TIPOLOGIA Camí de ferradura	US Camí
AUTOR Catàleg dels camins d'Alcúdia. FODESMA	ESTIL ----
PROTECCIÓ Segons les Normes 5,2,08,3 i 5,2,09,1 de les NN.SS.	G. CONSERVACIÓ Regular



BIBLIOGRAFIA	ELEMENTS DESTACATS A PRESERVAR El traçat del camí.
---------------------	--

El Ple de l'Ajuntament, en sessió celebrada el dia 9 GEN. 2007, acordà la seva aprovació.
Alcúdia, 18 JUNY 2007
El Secretari

DESCRIPCIÓ Camí de ferradura que des del Camí del Pla de sa Talaja arriba fins al conjunt defensiu de Sa Penya Roja. Actualment aquest camí és un tant difícil de seguir en algun tram, ja que es troba envaït per la vegetació

Comissió Insular d'Ordenació del Territori, Urbanisme i Patrimoni Històric.
APROVAT DEFINITIVAMENT
AMB PRESCRIPCIONS
01 FEB. 2007
EL SECRETARI.

DENOMINACIÓ CAMÍ DE SA PENYA ROJA

IDENTIFICACIÓ EN 32

INTERVENCIONS REALITZADES

INTERVENCIONS PREFERENTS

Conservació del traçat del camí i neteja de vegetació.

OBSERVACIONS

No ha estat possible realitzar la fotografia del camí.

El Ple de l'Ajuntament, en sessió
celebrada el dia 9 GEN. 2007,
acordà la seva aprovació.

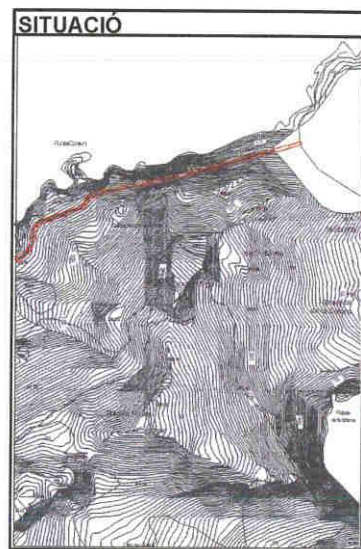
Alcúdia, 18 JUNY 2007



El Secretari

Comissió Insular d'Ordenació del
Territori, Urbanisme i Patrimoni Històric.
APROVAT DEFINITIVAMENT
AMB PRESCRIPCIONS
01 FEB. 2007
EL SECRETARI,

PATRIMONI HISTÒRIC I ARTÍSTIC D'ALCÚDIA	IDENTIFICACIÓ EN 33
DENOMINACIÓ CAMÍ DEL PUIG DE SA PARRA	CRONOLOGIA ----
LOCALITZACIÓ CAP DES PINAR	GRAU DE PROTECCIÓ A
TIPOLOGIA Camí de carro - ferradura	US Camí
AUTOR Catàleg dels camins d'Alcúdia. FODESMA	ESTIL ----
PROTECCIÓ Segons les Normes 5,2,08,3 i 5,2,09,1 de les NN.SS.	G. CONSERVACIÓ Dolent



BIBLIOGRAFIA	ELEMENTS DESTACATS A PRESERVAR El traçat del camí.
---------------------	--

El Ple de l'Ajuntament, en sessió celebrada el dia 9 GEN 2007 acordà la seva aprovació.
Alcúdia, 18 JUNY 2007
El Secretari

DESCRIPCIÓ Camí de carro i de ferradura, que conserva marges a alguna zona del seu traçat. L'accés a aquest camí es troba restringit ja que està situat a la zona militar.
--

Comissió Insular d'Ordenació del Territori, Urbanisme i Patrimoni Històric.
APROVAT DEFINITIVAMENT
AMB PRESCRIPCIÓNS
01 FEB 2007
EL SECRETARI

DENOMINACIÓ CAMÍ DEL PUIG DE SA PARRA	IDENTIFICACIÓ EN 33
--	----------------------------

INTERVENCIÓNS REALITZADES

INTERVENCIIONS PREFERENTS

Conservació del traçat del camí i neteja de vegetació.

OBSERVACIONS

No ha estat possible realitzar la fotografia del camí.

El Ple de l'Ajuntament, en sessió
celebrada el dia 9 GEN 2007,
acordà la seva aprovació.

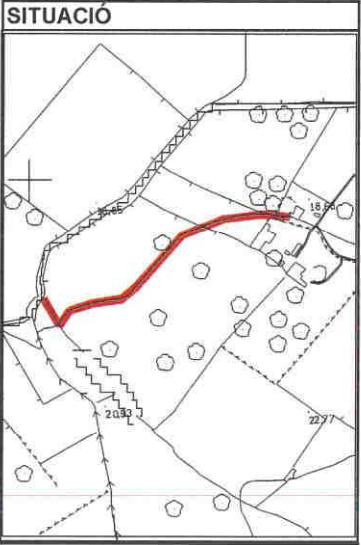
Alcúdia, 18 JUNY 2007



El Secretari

Comissió Insular d'Ordenació del
Territori, Urbanisme i Patrimoni Històric.
APROVAT DEFINITIVAMENT
AMB PRESCRIPCIONS
01 FEB. 2007
EL SECRETARI,

PATRIMONI HISTÒRIC I ARTÍSTIC D'ALCÚDIA	IDENTIFICACIÓ EN 34
DENOMINACIÓ CAMÍ 131	CRONOLOGIA ----
LOCALITZACIÓ ZONA DE CAN XANET	GRAU DE PORTECCIÓ A
TIPOLOGIA Camí de carro	US Camí
AUTOR Catàleg dels camins d'Alcúdia. FODESMA	ESTIL ----
PROTECCIÓ Segons les Normes 5,2,08,3 i 5,2,09,1 de les NN.SS.	G. CONSERVACIÓ Dolent



BIBLIOGRAFIA	ELEMENTS DESTACATS A PRESERVAR El traçat del camí.
---------------------	--

El Ple de l'Ajuntament, en sessió celebrada el dia 9 GEN 2007 acordà la seva aprovació.
Alcúdia, 18 JUNY 2007
El Secretari

DESCRIPCIÓ Camí de carro que es situa entre Vertaient Gran i el Torrent de Can Xanet. La seva amplada oscil·la entre els 2'5 i els 4 metres. En alguna zona hi ha marges a ambdós costats, tot i que parcialment esbaldregats. Com que es troba prop del Torrent de Can Xanet presenta un pont en molt mal estat de conservació. Pareix ésser que aquest camí seria una part de del Camí Vell de Lluc, tot i que no s'ha trobat constància documental.
--

Comissió Insular d'Ordenació del Territori, Urbanisme i Patrimoni Històric.
APROVAT DEFINITIVAMENT
AMB PRESCRIPCIONS
01 FEB 2007
El Secretari,

DENOMINACIÓ CAMÍ 131

IDENTIFICACIÓ EN 34

INTERVENCIIONS REALITZADES

INTERVENCIIONS PREFERENTS

Conservació del traçat del camí i neteja de vegetació.

OBSERVACIONS

No ha estat possible realitzar la fotografia del camí.

El Ple de l'Ajuntament en sessió
celebrada el dia 19 GEN 2007
acordà la seva aprovació.

Alcúdia, 18 JUNY 2007



El Secretari

Comissió Insular d'Ordenació del
Territori, Urbanisme i Patrimoni Històric.
APROVAT DEFINITIVAMENT
AMB PRESCRIPCIONS
01 FEB. 2007

EL SECRETARI.

PATRIMONI HISTÒRIC I ARTÍSTIC D'ALCÚDIA

IDENTIFICACIÓ EN 35

DENOMINACIÓ CAP DE PINAR

CRONOLOGIA ----

LOCALITZACIÓ Cap de Pinar

GRAU DE PROTECCIÓ A

TIPOLOGIA Espai natural


US Zona militar

AUTOR ----

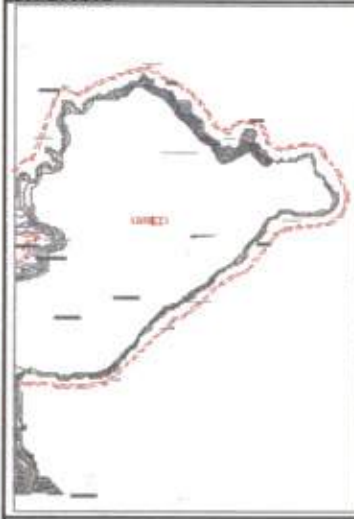
ESTIL ----

PROTECCIÓ ANEI

G. CONSERVACIÓ Bò



SITUACIÓ



BIBLIOGRAFIA

ELEMENTS DESTACATS A PRESERVAR

Tota la zona delimitada per

DESCRIPCIÓ

Aquest espai natural protegit per la figura ANEI, és una gran extensió de garriga amb pinar, que no presenta gairebé construccions, ja que pertany a l'exercit, de manera que ha estat impossible construir-hi.

El fet de pertànyer a l'exercit, ha fet també que l'accés estigui restringit de manera que la conservació de l'espai natural és molt alta.

Comissió Insular d'Ordenació del
Territori, Urbanisme i Patrimoni Històric.
APROVAT DEFINITIVAMENT
AMB PRESCRIPCIONS
30 OCT. 2009
EL SECRETARI,

DENOMINACIÓ CAP DES PINAR

IDENTIFICACIÓ EN 35

INTERVENCIIONS REALITZADES

INTERVENCIIONS PREFERENTS

Conservació de tot l'espai delimitat per l'ANEI, amb els possibles elements patrimonials que pugui haver-hi.
Donat el caràcter militar de l'indret no ha estat possible la visita.

El Ple de l'Ajuntament, en sessió
celebrada dia 9 GEN 2007 acordar
l'APROVACIÓ INICIAL.

Alcúdia, 12 NOV. 2007
El Secretari



El Ple de l'Ajuntament, en sessió
celebrada dia 8 NOV. 2007, va acordar
l'APROVACIÓ PROVISIONAL.

Alcúdia, 12 NOV. 2007
El Secretari



Comissió Insular d'Ordenació del
Territori, Urbanisme i Patrimoni Històric.

APROVAT DEFINITIVAMENT

AMB PRESCRIPCIONS


30 OCT. 2009

EL SECRETARI.

Handwritten signature over the stamp.

ELEMENTS ETNOLOGICS (EE)

PATRIMONI HISTÒRIC I ARTÍSTIC D'ALCÚDIA	IDENTIFICACIÓ EE 1
DENOMINACIÓ ALJUB COVA DE SANT MARTÍ	CRONOLOGIA —
LOCALITZACIÓ COVA DE SANT MARTÍ	GRAU DE PROTECCIÓ A
TIPOLOGIA Aljub	US —
AUTOR —	ESTIL —
PROTECCIÓ : Serà de aplicació la Norma 5.2.12	G. CONSERVACIÓ Dolent



SITUACIÓ X = 508928 Y = 44083



BIBLIOGRAFIA

El Ple de l'Ajuntament, en sessió celebrada el dia 9 de GEN. 2007, acordà la seva aprovació.
 Alcúdia, 18 JUNY 2007
 El Secretari



ELEMENTS DESTACATS A PRESERVAR

Les restes de l'aljub i el seu entorn.

DESCRIPCIÓ

Antic aljub situat davant l'entrada de la cova de Sant Martí. Tot i que es troba parcialment destruït, conserva, encara la volta superior i els gruixats murs de pedra amb cantoneres de marès. A l'interior és clarament visible el referit de color rosat propi dels elements que han estat continents d'aigua. La importància d'aquest aljub radica en l'element com a integrant del conjunt de restes en torn a la cova de Sant Martí.

Comissió Insular d'Ordenació del Territori, Urbanisme i Patrimoni Històric.
APROVAT DEFINITIVAMENT
AMB PRESCRIPCIONS
01 FEB. 2007
 EL SECRETARI,

DENOMINACIÓ ALJUB DE LA COVA DE SANT MARTÍ	IDENTIFICACIÓ EE 1
--	--------------------

INTERVENCIIONS REALITZADES

INTERVENCIIONS PREFERENTS
 Conservació de les restes de l'aljub, amb algun tipus d'intervenció de cara a la consolidació d'aquestes



Vista d'un dels arcs que sostenen la volta

El Ple de l'Ajuntament, en sessió celebrada el dia 11.9. GEN. 2007 acordà la seva aprovació.

Alejoia, 18 JUNY 2007



El Secretari

Comissió Insular d'Ordenació del Territori, Urbanisme i Patrimoni Històric.
APROVAT DEFINITIVAMENT
 AMB PRESCRIPCIONS
 01 FEB 2007
 EL SECRETARI,

PATRIMONI HISTÒRIC I ARTÍSTIC D'ALCÚDIA	IDENTIFICACIÓ EE 2
DENOMINACIÓ BARRACA SON SIURANA DE BAIX	CRONOLOGIA ----
LOCALITZACIÓ ZONA DE SON SIURANA DE BAIX	GRAU DE PROTECCIÓ C
TIPOLOGIA Barraca rural	US Agrícola
AUTOR ----	ESTIL Popular
PROTECCIÓ : Serà de aplicació la Norma 5.2.12	G. CONSERVACIÓ Regular



BIBLIOGRAFIA	ELEMENTS DESTACATS A PRESERVAR La barraca amb els seus anexes i el seu entorn.
---------------------	--

El Ple de l'Ajuntament celebrada el dia 9 GEN 2007 acordà la seva aprovació.
Alcúdia, 18 JUNY 2007
El Secretari

DESCRIPCIÓ Petita construcció típica del camp mallorquí formada per una barraca d'una sola planta construïda de paredat en verd amb cantoneres reforçades amb peces de marès i teulada d'un sol aiguavés. Te adosades una sèrie de construccions de diferents èpoques destinades als animals, construccions en algun cas de llivanyes de marès, ja que el seu únic objectiu era servir de tanca pels animals.

Comissió Insular d'Ordenació del Territori, Urbanisme i Patrimoni Històric.
APROVAT DEFINITIVAMENT
AMB PRESCRIPCIONS
01 FEB 2007
EL SECRETARI,

DENOMINACIÓ BARRACA DE SON SIURANA DE BAIX

IDENTIFICACIÓ EE 2

INTERVENCIIONS REALITZADES

INTERVENCIIONS PREFERENTS

Conservació íntegra de la barraca així com dels elements que se li han afegit per guardar-hi animals. En cas de reforma s'hauran d'emprar els materials i les tècniques tradicionals per tal de no desvirtuar el conjunt.

El Ple de l'Ajuntament, en sessió celebrada el dia 18 JUNY 2007 acordà la seva aprovació.

Aldúdia, 18 JUNY 2007



El Secretari

Comissió Insular d'Ordenació del Territori, Urbanisme i Patrimoni Històric.
APROVAT DEFINITIVAMENT

AMB PRESCRIPCIONS

01 FEB. 2007

EL SECRETARI,

PATRIMONI HISTÒRIC I ARTÍSTIC D'ALCÚDIA	IDENTIFICACIÓ EE 3
DENOMINACIÓ BARRACA DE SON SIURANA DE BAIX 2	CRONOLOGIA ----
LOCALITZACIÓ ZONA DE SON SIURANA DE BAIX	GRAU DE PROTECCIÓ C
TIPOLOGIA Barraca	US Agrícola
AUTOR ----	ESTIL Popular
PROTECCIÓ : Serà de aplicació la Norma 5.2.12	G. CONSERVACIÓ Bò



BIBLIOGRAFIA

El Ple de l'Ajuntament, en sessió celebrada el dia 9 de FEBRER de 2007, acordà la seva aprovació.

Alcúdia, 18 JUNY 2007



El Secretari

ELEMENTS DESTACATS A PRESERVAR

La caseta amb el safareig i el seu entorn.

DESCRIPCIÓ

Caseta de camp d'una sola planta amb teulada a una vessant. Té el portal a un dels laterals. Està construïda de paredat en verd amb pedres de major tamany a les cantoneres. Una petita porxada en el costat contrari al portal serveix per guardar-hi les eines del camp. La barraca està complementada amb un petit safareig que serveix per emmagatzemar l'aigua necessària per regar l'hortet que hi ha al seu costat.



DENOMINACIÓ BARRACA DE SON SIURANA DE BAIX 2

IDENTIFICACIÓ EE 3

INTERVENCIIONS REALITZADES

La porxada per guardar les eines és una construcció posterior a la barraca.

INTERVENCIIONS PREFERENTS

Conservació íntegra del conjunt i del seu entorn.

El Ple de l'Ajuntament, en sessió
celebrada el dia 9-JAN-2007...
acordó la seva aprovació.

Alcaldia, 18 JUNY 2007



El Secretari

Comissió Insular d'Ordenació del
Territori, Urbanisme i Patrimoni Històric.
APROVAT DEFINITIVAMENT

AMB PRESORIPCIONS

01 FEB. 2007

EL SECRETARI

PATRIMONI HISTÒRIC I ARTÍSTIC D'ALCÚDIA	IDENTIFICACIÓ EE 4
DENOMINACIÓ BARRACA DESON SIURANA DE BAIX 3	CRONOLOGIA ---
LOCALITZACIÓ ZON A DE SON SIURANA DE BAIX	GRAU DE PROTECCIÓ C
TIPOLOGIA Barraca	US Agrícola
AUTOR ---	ESTIL Popular
PROTECCIÓ : Serà de aplicació la Norma 5.2.12	G. CONSERVACIÓ Regular



BIBLIOGRAFIA	ELEMENTS DESTACATS A PRESERVAR La barraca i el seu entorn.
---------------------	--

DESCRIPCIÓ Caseta típica del camp mallorquí. Està construïda de paredat en verd amb reforços de cantons de marès a les cantoneres i teulada a una sola vessant.	<p><i>El Ple de l'Ajuntament de Alcúdia, en sessió celebrada el dia 9 de GEN. 2007 acordà la seva aprovació</i></p> <p><i>Alcúdia, 18 JUNY 2007</i></p> <p><i>El Secretari</i></p> <p>Comissió Insular d'Ordenació del Territori, Urbanisme i Patrimoni Històric. APROVAT DEFINITIVAMENT AMB PRESCRIPCIONS 01 FEB. 2007</p> <p>EL SECRETARI,</p>
---	---

DENOMINACIÓ BARRACA DE SON SIURANA DE BAIX 3

IDENTIFICACIÓ EE 4

INTERVENCIIONS REALITZADES

INTERVENCIIONS PREFERENTS

Conservació de la baraca així com dels elements que la complementen. En cas de restauració o reforma aquesta haurà d'ésser amb tècniques i materials tradicionals.

El Ple de l'Ajuntament, en sessió celebrada el dia 9 GEN 2007, aprova la seva aprovació.

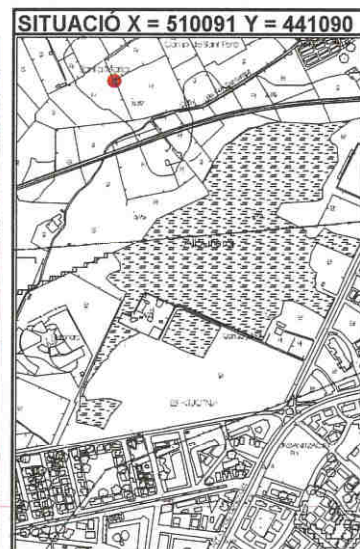
Alcaldia, 18 JUNY 2007



El Secretari

Comissió Insular d'Ordenació del Territori, Urbanisme i Patrimoni Històric.
APROVAT DEFINITIVAMENT
AMB PRESCRIPCIONS
01 FEB. 2007
El Secretari

PATRIMONI HISTÒRIC I ARTÍSTIC D'ALCÚDIA	IDENTIFICACIÓ EE5
DENOMINACIÓ BARRACA DE SANTA MARIA	CRONOLOGIA ----
LOCALITZACIÓ ZONA DE SANTA MARIA	GRAU DE PROTECCIÓ C
TIPOLOGIA Barraca	US Agrícola
AUTOR ----	ESTIL Popular
PROTECCIÓ : Serà de aplicació la Norma 5.2.12	G. CONSERVACIÓ Regular



BIBLIOGRAFIA	ELEMENTS DESTACATS A PRESERVAR La barraca i el seu entorn.
---------------------	--

El Ple de l'Ajuntament, en sessió celebrada el dia 9 GEN 2007 acordà la seva aprovació.
 Alcúdia, 1 JUNY 2007
 El Secretari

DESCRIPCIÓ Barraca típica del camp mallorquí, construïda amb paredat en verd, lleugerament referit en el frontis principal. Les cantoneres de la construcció estan reforçades per pedres de major tamany. La teulada és a una vessant, sobre el frontis principal en el que s'obri l'únic portal de la construcció. En el lateral s'afegí una porxada construïda amb llivanyes, segurament per tancar-hi algún animal o guardar-hi estris de feina.	<p>Comissió Insular d'Ordenació del Territori, Urbanisme i Patrimoni Històric. APROVAT DEFINITIVAMENT AMB PRESCRIPCIONS 01 FEB. 2007 EL SECRETARI.</p>
---	---

DENOMINACIÓ BARRACA DE SANTA MARIA	IDENTIFICACIÓ EE 5
------------------------------------	--------------------

INTERVENCIÓNS REALITZADES
Posteriorment a la construcció de la barraca s'afegí una porxada de llivanyes.

INTERVENCIÓNS PREFERENTS
Conservació íntegra del conjunt. En cas de reforma o restauració s'haurà de fer emprant els materials i les tècniques tradicionals.

El Ple de l'Ajuntament, en sessió celebrada el dia **9 GEN 2007**, acordà la seva aprovació.

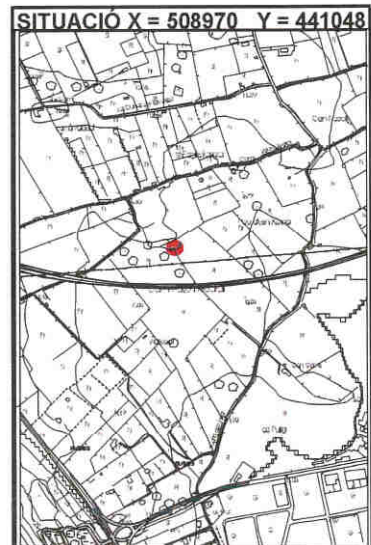
Aldúbia, **18 JUNY 2007**



El Secretari

Comissió Insular d'Ordenació del Territori, Urbanisme i Patrimoni Històric.
APROVAT DEFINITIVAMENT
AMB PRESCRIPCIONS
01 FEB. 2007
EL SECRETARI,

PATRIMONI HISTÒRIC I ARTÍSTIC D'ALCÚDIA	IDENTIFICACIÓ EE 6
DENOMINACIÓ BARRACA DEL CAMP DEN XICARDÍ	CRONOLOGIA -----
LOCALITZACIÓ ZONA DEL CAMP DEN XICARDÍ	GRAU DE PROTECCIÓ C
TIPOLOGIA Barraca	US Agrícola
AUTOR -----	ESTIL Popular
PROTECCIÓ : Serà de aplicació la Norma 5.2.12	G. CONSERVACIÓ Bò



BIBLIOGRAFIA	<p>ELEMENTS DESTACATS A PRESERVAR</p> <p>La barraca amb la porxada anèxa i el seu entorn.</p> <p>El Ple de l'Ajuntament celebrada el dia 9 de Juny de 2007 acordà la seva aprovació.</p> <p>Alcúdia, 18 JUNY 2007</p> <p>El Secretari</p>
---------------------	--

<p>DESCRIPCIÓ</p> <p>Barraca construïda de paredat en verd amb reforços de peces de marès a les cantoneres. Aquest material es repeteix a les rebranques i la llinda del portal, donant un aspecte bicrom al frontis en que es troba. La teulada a una vessant s'ha vist ampliada en una època posterior amb la construcció d'una porxada feta a base de llivanyes i marès i paredat en verd. La presència d'una xemeneia posa de manifest que aquesta barraca té foganya.</p>	<p>Comissió Insular d'Ordenació del Territori, Urbanisme i Patrimoni Històric.</p> <p>APROVAT DEFINITIVAMENT</p> <p>AMB PRESCRIPCIONS</p> <p>01 FEB. 2007</p> <p>EL SECRETARI,</p>
---	---

DENOMINACIÓ BARRACA DEL CAMP DEN XICARDÍ

IDENTIFICACIÓ EE6

INTERVENCIIONS REALITZADES

S'afegí una porxada a la barraca tot i que integrant-la en el conjunt.

INTERVENCIIONS PREFERENTS

Conservació íntegra del conjunt. En cas de reforma o restauració aquesta s'haurà de dur a terme emprant materials i tècniques tradicionals.

El Ple de l'Ajuntament, en sessió
celebrada el dia 9 GEN. 2007....
acordà la seva aprovació.

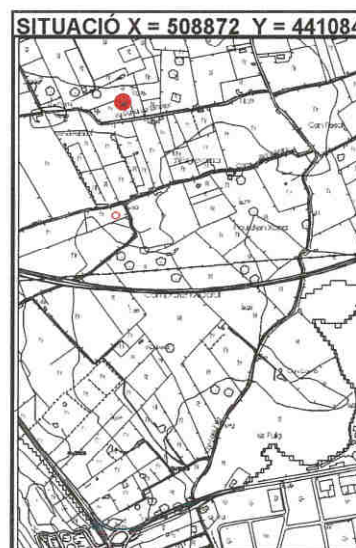
Alcúdia, 18 JUNY 2007



El Secretari

Comissió Insular d'Ordenació del
Territori, Urbanisme i Patrimoni Històric.
APROVAT DEFINITIVAMENT
AMB PRESCRIPCIONS
01 FEB. 2007
EL SECRETARI,

PATRIMONI HISTÒRIC I ARTÍSTIC D'ALCÚDIA	IDENTIFICACIÓ EE 7
DENOMINACIÓ BARRACA DEL CAMÍ DE SA CANAL DE TERNELLES	CRONOLOGIA ----
LOCALITZACIÓ CAMÍ DE SA CANAL DE TERNELLES	GRAU DE PROTECCIÓ C
TIPOLOGIA Barraca	US Agrícola
AUTOR ----	ESTIL Popular
PROTECCIÓ : Serà de aplicació la Norma 5.2.12	G. CONSERVACIÓ Regular



BIBLIOGRAFIA	ELEMENTS DESTACATS A PRESERVAR La barraca i el seu entorn.
---------------------	--

El Ple de l'Ajuntament, en sessió celebrada el dia 9 GEN 2007, acordà la seva aprovació.
 Alcúdia, 18 JUNY 2007
 El Secretari

DESCRIPCIÓ Construcció típica del camp mallorquí, de paredat en verd amb cantoneres i portals de marès. Presenta teulada a una vessant. El més destacat son els dos portals, segurament un d'entrada a la barraca pròpiament dita i l'altra a dependències per enines o animals, ja que presenten un arc molt rebaixat a la llinda, fet en base a peces de marès.

Comissió Insular d'Ordenació del Territori, Urbanisme i Patrimoni Històric.
APROVAT DEFINITIVAMENT
AMB PRESCRIPCIONS
01 FEB/2007
 EL SECRETARI,

DENOMINACIÓ BARRACA DEL CAMÍ DE SA CANAL DE TERNELLES

IDENTIFICACIÓ EE 7

INTERVENCIIONS REALITZADES

INTERVENCIIONS PREFERENTS

Conservació íntegra del conjunt. En cas de reforma o restauració aquesta s'haurà de fer amb els materials i les tècniques tradicionals.

El Ple de l'Ajuntament, en sessió
celebrada el dia 9 GEN 2007
acordà la seva aprovació.

Alcúdia, 18 JUNY 2007



El Secretari

Comissió Insular d'Ordenació del
Territori, Urbanisme i Patrimoni Històric.
APROVAT DEFINITIVAMENT
AMB PRESCRIPCIONS
01 FEB 2007
EL SECRETARI,

PATRIMONI HISTÒRIC I ARTÍSTIC D'ALCÚDIA	IDENTIFICACIÓ EE 8
DENOMINACIÓ BARRACA DEL TORRENT DEL CAMÍ DE CAN SOCIES	CRONOLOGIA ----
LOCALITZACIÓ TORRENT DEL CAMÍ DE CAN SOCIES	GRAU DE PORTECCIÓ A
TIPOLOGIA Barraca de pastor	US Ramader
AUTOR ----	ESTIL Popular
PROTECCIÓ : Serà de aplicació la Norma 5.2.12	G. CONSERVACIÓ Bò



BIBLIOGRAFIA	ELEMENTS DESTACATS A PRESERVAR La barraca i el seu entorn.
---------------------	--

El Ple de l'Ajuntament, celebrada el dia 9 de GEN 2007, acordà la seva aprovació.

Alcúdia, 18 JUNY 2007

El Secretari

DESCRIPCIÓ En el jaç del torrentó que hi ha en el Camí de Can Socies hi ha obertura en el mur de pedra, que està tallada a la pròpia roca a manera de portal. De poca profunditat, aproximadament 1 metre devia servir com a lloc d'aixopluc pel pastor que guardava les ovelles per aquell indret, ja que al seu costat hi ha un pou amb un abeurador.

Comissió Insular d'Ordenació del Territori, Urbanisme i Patrimoni Històric.
APROVAT DEFINITIVAMENT
 AMB PRESCRIPCIONS
 01 FEB 2007
 EL SECRETARI.

DENOMINACIÓ BARRACA DEL TORRENT DEL CAMÍ DE CAN SOCIES

IDENTIFICACIÓ EE 8

INTERVENCIIONS REALITZADES

INTERVENCIIONS PREFERENTS

Conservació íntegra de l'element. Senyalització.

El Ple de l'Ajuntament, en sessió
celebrada el dia 9 GEN 2007...
acordà la seva aprovació.

Aldiada, 18 JUNY 2007



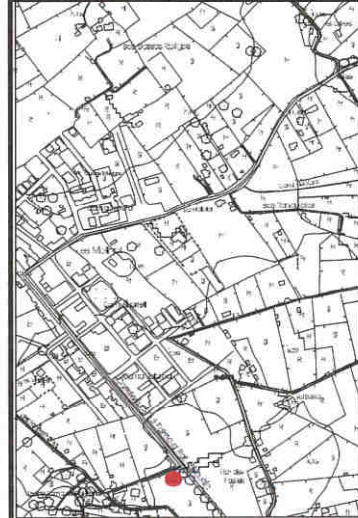
El Secretari

Comissió Insular d'Ordenació del
Territori, Urbanisme i Patrimoni Històric.
APROVAT DEFINITIVAMENT
AMB PRESCRIPCIONS
01 FEB 2007
EL SECRETARI,

PATRIMONI HISTÒRIC I ARTÍSTIC D'ALCÚDIA	IDENTIFICACIÓ EE 9
DENOMINACIÓ BARRACA CAMÍ DES TEATRE	CRONOLOGIA -----
LOCALITZACIÓ CAMÍ DES TEATRE	GRAU DE PROTECCIÓ C
TIPOLOGIA Barraca	US Agrícola
AUTOR -----	ESTIL Popular
PROTECCIÓ : Serà de aplicació la Norma 5.2.12	G. CONSERVACIÓ Regular



SITUACIÓ X = 511118 Y = 441108



BIBLIOGRAFIA

ELEMENTS DESTACATS A PRESERVAR

La barraca i el seu entorn.

El Ple de l'Ajuntament, en sessió celebrada el dia 9 GEN. 2007 acordà la seva aprovació.

Alcúdia, 18 JUNY 2007



DESCRIPCIÓ

Barraca situada en el Camí des Teatre construïda de paredat en sec i amb verd. Presenta reforços de pedres de major tamany a les cantoneres i teulada a una sola vessant.

Comissió Insular d'Ordenació del Territori, Urbanisme i Patrimoni Històric.
APROVAT DEFINITIVAMENT
AMB PRESCRIPCIONS
01 FEB. 2007
 EL SECRETARI.

DENOMINACIÓ BARRACA DES CAMÍ DES TEATRE

IDENTIFICACIÓ EE 9

INTERVENCIIONS REALITZADES

INTERVENCIIONS PREFERENTS

Conservació de l'element. Neteja del seu entorn.

El Ple de l'Ajuntament en sessió
celebrada el dia 9 GEN 2007.....
acordà la seva aprovació.

Aldícia, 18 JUNY 2007



El Secretari

Comissió Insular d'Ordenació del
Territori, Urbanisme i Patrimoni Històric.

APROVAT DEFINITIVAMENT

AMB PRESCRIPCIONS

01 FEB. 2007

EL SECRETARI,

PATRIMONI HISTÒRIC I ARTÍSTIC D'ALCÚDIA	IDENTIFICACIÓ EE 10
DENOMINACIÓ BARRACA DE SA PORTELLA	CRONOLOGIA ----
LOCALITZACIÓ SA PORTELLA	GRAU DE PROTECCIÓ A
TIPOLOGIA Barraca	US Agrícola
AUTOR ----	ESTIL Popular
PROTECCIÓ : Serà de aplicació la Norma 5.2.12	G. CONSERVACIÓ Regular



BIBLIOGRAFIA	<p>ELEMENTS DESTACATS A PRESERVAR</p> <p>La barraca, el pou que té davant i el seu entorn.</p> <p>El Ple de l'Ajuntament, en sessió celebrada el dia 9 de Juny de 2007 acordà la seva aprovació.</p> <p>Alcúdia, 18 JUNY 2007</p> <p>El Secretari</p>
---------------------	--

<p>DESCRIPCIÓ</p> <p>Barraca situada a la zona de Sa Portella al costat de la ciutat romana de Pol·lèntia. Està construïda amb paredat en verd amb reforços de marès a les cantoneres i en el portal . La teulada és a una vessant. Al costat de la barraca hi ha un pou cobert construït també de paredat en verd, en aquest cas referit.</p>	<p>Comissió Insular d'Ordenació del Territori, Urbanisme i Patrimoni Històric.</p> <p>APROVAT DEFINITIVAMENT</p> <p>AMB PRESCRIPCIONS</p> <p>01 FEB. 2007</p> <p>EL SECRETARI,</p>
---	--

DENOMINACIÓ BARRACA DE SA PORTELLA

IDENTIFICACIÓ EE 10

INTERVENCIIONS REALITZADES

INTERVENCIIONS PREFERENTS

Conservació íntegra dels elements que formen el conjunt. En cas de restauració s'hauran d'emprar els materials i les tècniques tradicionals.

El Ple de l'Ajuntament, en sessió
celebrada el dia **9 GEN 2007**
acordà la seva aprovació.

Alcúdia, **18 JUNY 2007**



El Secretari

Comissió Insular d'Ordenació del
Territori, Urbanisme i Patrimoni Històric.
APROVAT DEFINITIVAMENT
AMB PRESCRIPCIONS

01 FEB 2007

EL SECRETARI,

PATRIMONI HISTÒRIC I ARTÍSTIC D'ALCÚDIA	IDENTIFICACIÓ EE 11
DENOMINACIÓ BARRACA I POU	CRONOLOGIA -----
LOCALITZACIÓ ZONA DEL CAMÍ DES CLOT	GRAU DE PROTECCIÓ B
TIPOLOGIA Barraca	US Agrícola
AUTOR -----	ESTIL Popular
PROTECCIÓ : Serà de aplicació la Norma 5.2.12	G. CONSERVACIÓ Bò



BIBLIOGRAFIA	ELEMENTS DESTACATS A PRESERVAR El conjunt format per la barraca amb emparrat i el pou.
---------------------	--

DESCRIPCIÓ Conjunt format per una barraca construïda de paredat en verd i llivanyes de marès que presenta el típic emparrat sostingut per columnes de marès i ferros sobre els que creix una parra. Des de la barraca, hi ha marcat un caminal també amb peces de marès que condueix a un pou al voltant del qual hi ha un hortet.
--

El Ple de l'Ajuntament, en sessió celebrada el dia 9 GEN 2007, acordà la seva aprovació

18 JUNY 2007
 SECRETARI

Comissió Insular d'Ordenació del Territori, Urbanisme i Patrimoni Històric.
APROVAT DEFINITIVAMENT
AMB PRESCRIPCIONS
01 FEB. 2007
 EL SECRETARI,

DENOMINACIÓ BARRACA I POU

IDENTIFICACIÓ EE 11

INTERVENCIIONS REALITZADES

INTERVENCIIONS PREFERENTS

Conservació íntegra del conjunt. En cas de reforma o restauració s'hauran d'emprar les tècniques i els materials tradicionals.



Pou al costat de la barraca

El Ple de l'Ajuntament en sessió
celebrada el dia 9 GEN. 2007
acordà la seva aprovació.

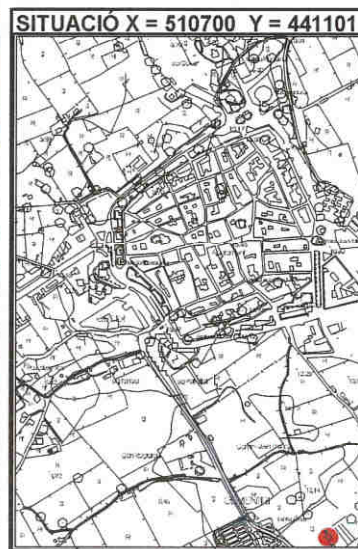

Alcúdia, 18 JUNY 2007



El Secretari

Comissió Insular d'Ordenació del
Territori, Urbanisme i Patrimoni Històric.
APROVAT DEFINITIVAMENT
AMB PRESCRIPCIONS
01 FEB. 2007
EL SECRETARI,

PATRIMONI HISTÒRIC I ARTÍSTIC D'ALCÚDIA	IDENTIFICACIÓ EE 12
DENOMINACIÓ CONJUNT DE SANTA AINA	CRONOLOGIA -----
LOCALITZACIÓ ZONA SANTA AINA	GRAU DE PROTECCIÓ A
TIPOLOGIA Conjunt	US Agrícola
AUTOR -----	ESTIL Popular
PROTECCIÓ : Serà de aplicació la Norma 5.2.12	G. CONSERVACIÓ Regular



BIBLIOGRAFIA	ELEMENTS DESTACATS A PRESERVAR Tots els elements que formen el conjunt i el seu entorn. <i>El Pla de l'Ajuntament, en sessió celebrada el dia 9 GEN. 2007 acordà la seva aprovació</i> <i>18 JUNY 2007</i> <i>Alcaldia</i> <i>El Secretari</i>
---------------------	--

DESCRIPCIÓ Conjunt format per una barraca de paredat en verd amb teulada a una vessant a la que s'ha adosat una porxada de paredat en sec, amb teulada també a una vessant. A la part posterior de la construcció destaca la presència d'una síquia o canal elevada que servia per a la conducció d'aigua.	Comissió Insular d'Ordenació del Territori, Urbanisme i Patrimoni Històric. APROVAT DEFINITIVAMENT AMB PRESCRIPCIONS 01 FEB. 2007 EL SECRETARI,
--	--

DENOMINACIÓ CONJUNT DE SANTA AINA	IDENTIFICACIÓ EE 12
-----------------------------------	---------------------

INTERVENCIIONS REALITZADES

INTERVENCIIONS PREFERENTS
Conservació dels elements que encara queden del conjunt. Restauració d'aquests elements, tot i que tenint en compte que s'hauran d'emprar materials i tècniques tradicionals.

El Ple de l'Ajuntament, en sessió celebrada el dia ~~9~~ 9 GEN 2007, acordà la seva aprovació.

Aldada, 18 JUNY 2007

El Secretari



Comissió Insular d'Ordenació del Territori, Urbanisme i Patrimoni Històric.

APROVAT DEFINITIVAMENT

AMB PRESCRIPCIONS

01 FEB 2007

EL SECRETARI,

PATRIMONI HISTÒRIC I ARTÍSTIC D'ALCÚDIA	IDENTIFICACIÓ EE 13
DENOMINACIÓ CANAL DE L'HORT DE SON BARBA	CRONOLOGIA ----
LOCALITZACIÓ SON BARBA	GRAU DE PROTECCIÓ A
TIPOLOGIA Canal de pedra	US Conducció d'aigua
AUTOR ----	ESTIL Popular
PROTECCIÓ : Serà de aplicació la Norma 5.2.12	G. CONSERVACIÓ Regular



BIBLIOGRAFIA	ELEMENTS DESTACATS A PRESERVAR La canal.
---------------------	--

El Ple de l'Ajuntament, en sessió celebrada el dia 9 GEN. 2007 acordà la seva aprovació.
Alcúdia, 18 JUNY 2007
El Secretari

DESCRIPCIÓ A Son Barba, a la zona més propera a la carretera hi ha l'antic Hort de Son Barba, amb una canal de pedra que es recolza a un dels marges que serveixen per salvar el desnivell.

Comissió Insular d'Ordenació del Territori, Urbanisme i Patrimoni Històric.
APROVAT DEFINITIVAMENT
AMB PRESCRIPCIONS
01 FEB. 2007
EL SECRETARI,

DENOMINACIÓ CANAL DE L'HORT DE SON BARBA

IDENTIFICACIÓ EE 13

INTERVENCIÓNS REALITZADES

INTERVENCIÓNS PREFERENTS

Conservació de l'element. En cas de restauració s'haurà de fer amb els materials i les tècniques tradicionals.

El Ple de l'Ajuntament, en sessió
celebrada el dia 9 GEN. 2007,
acordà la seva aprovació.

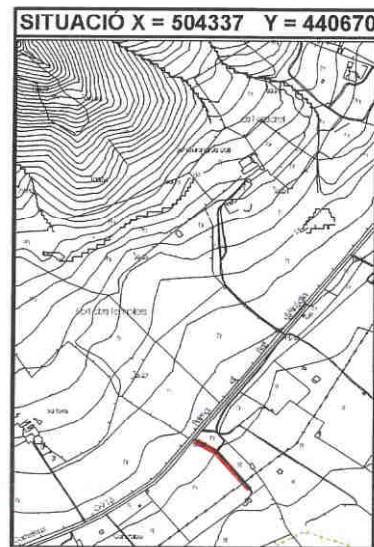
Alcaldia, 18 JUNY 2007



El Secretari

Comissió Insular d'Ordenació del
Territori, Urbanisme i Patrimoni Històric.
APROVAT DEFINITIVAMENT
AMB PRESCRIPCIONS
01 FEB. 2007
EL SECRETARI,

PATRIMONI HISTÒRIC I ARTÍSTIC D'ALCÚDIA	IDENTIFICACIÓ EE 14
DENOMINACIÓ CANAL	CRONOLOGIA -----
LOCALITZACIÓ ZONA DE SON SIURANA DE BAIX	GRAU DE PROTECCIÓ A
TIPOLOGIA Canal	US Conducció d'aigua
AUTOR -----	ESTIL Popular
PROTECCIÓ : Serà de aplicació la Norma 5.2.12	G. CONSERVACIÓ Dolent



BIBLIOGRAFIA	ELEMENTS DESTACATS A PRESERVAR La canal sobre paret seca.
---------------------	---

El Ple de l'Ajuntament, en sessió celebrada el dia **9** de **JUNY** de **2007** acordà la seva aprovació.
 Alcúdia, **18 JUNY 2007**
 El Secretari

DESCRIPCIÓ Canalització per a conducció d'aigua sobre un mur de paret seca.	<p>Comissió Insular d'Ordenació del Territori, Urbanisme i Patrimoni Històric. APROVAT DEFINITIVAMENT AMB PRESCRIPCIONS 01 FEB 2007</p> <p style="text-align: center;">  EL SECRETARI, </p>
---	---

DENOMINACIÓ CANAL

IDENTIFICACIÓ EE 14

INTERVENCIIONS REALITZADES

INTERVENCIIONS PREFERENTS

Reconstrucció del mur de paret seca sobre el que es situa la canal. Neteja d'herbatges que contribueixen a la seva destrucció.

El Ple de l'Ajuntament, en sessió celebrada el dia 9 GEN 2007, acordà la seva aprovació.

Alcaldia, 18 JUNY 2007

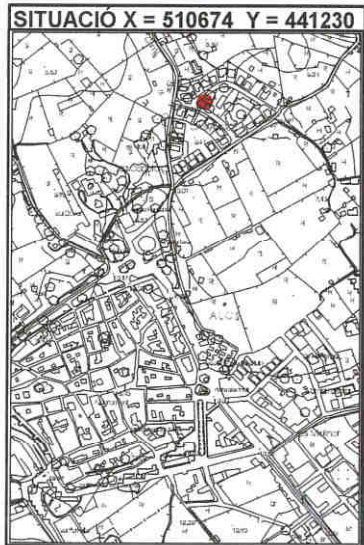


El Secretari

Comissió Insular d'Ordenació del Territori, Urbanisme i Patrimoni Històric.
APROVAT DEFINITIVAMENT
AMB PRESCRIPCIONS
01 FEB. 2007
EL SECRETARI.

PATRIMONI HISTÒRIC I ARTÍSTIC D'ALCÚDIA	IDENTIFICACIÓ EE 15
--	----------------------------

DENOMINACIÓ CANTERA CAMÍ DES BARCARÈS	CRONOLOGIA -----
LOCALITZACIÓ CAMÍ DES BARCARÈS	GRAU DE PROTECCIÓ A
TIPOLOGIA Cantera de marès	US -----
AUTOR -----	ESTIL -----
PROTECCIÓ : Serà de aplicació la Norma 5.2.12	G. CONSERVACIÓ Bò



BIBLIOGRAFIA	ELEMENTS DESTACATS A PRESERVAR La cantera i el seu entorn.
---------------------	--

El Ple de l'Ajuntament, en sessió celebrada el dia 9 GEN 2007, acordà la seva aprovació.
 Alcúdia, 18 JUNY 2007
 El Secretari

DESCRIPCIÓ Antiga cantera d'extracció de marès situada al Camí des Barcarès. S'ha aprofitat el desnivell produïr per l'extracció dels maresos per tal de fer-hi una espècie de placeta amb arbres i mates.
--

Comissió Insular d'Ordenació del Territori, Urbanisme i Patrimoni Històric.
APROVAT DEFINITIVAMENT
AMB PRESCRIPCIONS
01 FEB. 2007
 EL SECRETARI,

DENOMINACIÓ CANTERA DES CAMÍ DES BARCARÈS

IDENTIFICACIÓ EE 15

INTERVENCIIONS REALITZADES

Reconvertida en placeta pública.

INTERVENCIIONS PREFERENTS

Conservació de l'espai obert per la cantera.

El Pla de l'Ajuntament en sessió
celebrada el dia 9 GEN 2007
acorda la seva aprovació.

Alcaldia, 18 JUNY 2007



El Secretari

Comissió Insular d'Ordenació del
Territori, Urbanisme i Patrimoni Històric.

APROVAT DEFINITIVAMENT

AMB PRESCRIPCIONS

01 FEB. 2007

EL SECRETARI,

PATRIMONI HISTÒRIC I ARTÍSTIC D'ALCÚDIA	IDENTIFICACIÓ EE 16
DENOMINACIÓ CANTERA COVA DEN QUINTANA	CRONOLOGIA -----
LOCALITZACIÓ ZONA DE LA COVA DEN QUINTANA	GRAU DE PROTECCIÓ A
TIPOLOGIA Cantera de marès	US Abocador
AUTOR -----	ESTIL -----
PROTECCIÓ : Serà de aplicació la Norma 5.2.12	G. CONSERVACIÓ Bò



BIBLIOGRAFIA	ELEMENTS DESTACATS A PRESERVAR L'antiga cantera i el seu entorn.
---------------------	--

El Ple de l'Ajuntament en sessió celebrada el dia 9 GEN 2007 acordà la seva aprovació.
 Alcúdia, 18 JUNY 2007
 El Secretari

DESCRIPCIÓ Antiga cantera de marès situada a la zona de la Cova den Quintana. De grans dimensions s'aprofità una part d'aquesta per situar-hi l'edifici de la policia local. Actualment la resta és utilitzada com a dipòsit de cotxes per part de l'ajuntament i abocador.

Comissió Insular d'Ordenació del Territori, Urbanisme i Patrimoni Històric.
APROVAT DEFINITIVAMENT
 AMB PRESCRIPCIONS
 01 FEB. 2007
 EL SECRETARI,

DENOMINACIÓ CANTERA DE LA COVA DEN QUINTANA

IDENTIFICACIÓ EE 16

INTERVENCIIONS REALITZADES

Utilització com a dipòsit de cotxes i abocador.

INTERVENCIIONS PREFERENTS

En cas de seguir utilitzant-se com a dipòsit municipal, es recomana que només hi hagi cotxes i s'eliminin totes les demés deixalles que el converteixen en abocador incontrolat.

El Ple de l'Ajuntament, en sessió celebrada el dia ~~9~~ 9 GEN 2007, acordà la seva aprovació.

Alcaldia, 18 JUNY 2007



El Secretari

Comissió Insular d'Ordenació del Territori, Urbanisme i Patrimoni Històric.

APROVAT DEFINITIVAMENT

AMB PRESCRIPCIONS

01 FEB 2007

EL SECRETARI,

PATRIMONI HISTÒRIC I ARTÍSTIC D'ALCÚDIA	IDENTIFICACIÓ EE 17
DENOMINACIÓ CANTERA DES BARCARÈS	CRONOLOGIA ----
LOCALITZACIÓ ES BARCARÈS	GRAU DE PROTECCIÓ A
TIPOLOGIA Cantera de marès	US -----
AUTOR ----	ESTIL ----
PROTECCIÓ : Serà de aplicació la Norma 5.2.12	G. CONSERVACIÓ Bò



SITUACIÓ X = 510412 Y = 441275



BIBLIOGRAFIA	ELEMENTS DESTACATS A PRESERVAR Les restes de la cantera de marès.
---------------------	---

El Ple de l'Ajuntament, en sessió celebrada el dia 9 GEN 2007, acordà la seva aprovació.
Alcúdia, 18 JUNY 2007
El Secretari

DESCRIPCIÓ Antiga cantera de marès situada a la zona d'Es Barcarès. Degut a l'eliminació de les diferents capes del marès per tal de fer els cantons, el nivell de pedra ha baixat el suficient per que l'indret es trobi completament negat per l'aigua de la mar. Així i tot són clarament visibles les marques deixades per la constant extracció de les peces.
--

Comissió Insular d'Ordenació del Territori, Urbanisme i Patrimoni Històric.
APROVAT DEFINITIVAMENT
AMB PRESCRIPCIONS
01 FEB 2007
EL SECRETARI

DENOMINACIÓ CANTERA D'ES BARCARÈS

IDENTIFICACIÓ EE 17

INTERVENCIIONS REALITZADES

INTERVENCIIONS PREFERENTS

Conservació de l'antiga cantera i el seu entorn.

El Ple de l'Ajuntament, en sessió
celebrada el dia 18 JUNY 2007
acordà la seva aprovació.

Alcúdia, 18 JUNY 2007

El Secretari



Comissió Insular d'Ordenació del
Territori, Urbanisme i Patrimoni Històric.
APROVAT DEFINITIVAMENT
AMB PRESCRIPCIONS

01 FEB. 2007

EL SECRETARI,

PATRIMONI HISTÒRIC I ARTÍSTIC D'ALCÚDIA	IDENTIFICACIÓ EE 18
DENOMINACIÓ CANTERA ES BARCARÈS 2	CRONOLOGIA ----
LOCALITZACIÓ ES BARCARÈS	GRAU DE PROTECCIÓ A
TIPOLOGIA Cantera d'extracció de marès	US ----
AUTOR ----	ESTIL ----
PROTECCIÓ : Serà de aplicació la Norma 5.2.12	G. CONSERVACIÓ Bò



SITUACIÓ X = 510487 Y = 441280



BIBLIOGRAFIA	ELEMENTS DESTACATS A PRESERVAR La cantera i el seu entorn.
---------------------	--

El Ple de l'Ajuntament, en sessió celebrada el dia 9 de GEN. 2007... acordà la seva aprovació.

Alcúdia, 18 JUNY 2007



DESCRIPCIÓ Cantera d'extracció de marès situada a la vorera de mar a la zona d'Es Barcarès. Encara hi ha restes de cantons als seus voltants.	Comissió Insular d'Ordenació del Territori, Urbanisme i Patrimoni Històric. APROVAT DEFINITIVAMENT AMB PRESCRIPCIONS 01 FEB. 2007
---	--

EL SECRETARI,

DENOMINACIÓ CANTERA ES BARCARÈS 2

IDENTIFICACIÓ EE 18

INTERVENCIIONS REALITZADES

INTERVENCIIONS PREFERENTS

Conservació de la cantera i el seu entorn

El Ple de l'Ajuntament, en sessió
celebrada el dia 9 GEN 2007
acordà la seva aprovació
Alcòdia, 18 JUNY 2007
El Secretari

Comissió Insular d'Ordenació del
Territori, Urbanisme i Patrimoni Històric.
APROVAT DEFINITIVAMENT
AMB PRESCRIPCIONS
01 FEB 2007
EL SECRETARI,

PATRIMONI HISTÒRIC I ARTÍSTIC D'ALCÚDIA	IDENTIFICACIÓ EE 19
DENOMINACIÓ CANTERA ES CLOT	CRONOLOGIA ----
LOCALITZACIÓ ES CLOT	GRAU DE PROTECCIÓ A
TIPOLOGIA Cantera	US Extracció de marès
AUTOR ----	ESTIL ----
PROTECCIÓ : Serà de aplicació la Norma 5.2.12	G. CONSERVACIÓ ----



BIBLIOGRAFIA	ELEMENTS DESTACATS A PRESERVAR La cantera.
---------------------	--

El Ple de l'Ajuntament, en sessió celebrada el dia 18 JUNY 2007 acordà la seva aprovació.



DESCRIPCIÓ Antiga cantera d'extracció de marès situada a la zona d'Es Clot.

Comissió Insular d'Ordenació del Territori, Urbanisme i Patrimoni Històric.
APROVAT DEFINITIVAMENT
AMB PRESCRIPCIONS
01 FEB. 2007
EL SECRETARI,

DENOMINACIÓ CANTERA DES CLOT	IDENTIFICACIÓ EE 19
------------------------------	---------------------

INTERVENCIIONS REALITZADES

INTERVENCIIONS PREFERENTS
Conservació de la cantera i el seu entorn.

El Ple de l'Ajuntament en sessió
celebrada el dia 9 GEN 2007
acordà la seva aprovació.
Alcaldia, 18 ANY 2007
El Secretari



Comissió Insular d'Ordenació del
Territori, Urbanisme i Patrimoni Històric.
APROVAT DEFINITIVAMENT
AMB PRESCRIPCIONS
01 FEB 2007
EL SECRETARI.

PATRIMONI HISTÒRIC I ARTÍSTIC D'ALCÚDIA	IDENTIFICACIÓ EE 20
DENOMINACIÓ CANTERA DE LA CALETA DELS CAPELLANS	CRONOLOGIA ----
LOCALITZACIÓ CALETA DELS CAPELLANS	GRAU DE PROTECCIÓ A
TIPOLOGIA Cantera	US Estracció de marès
AUTOR ----	ESTIL ----
PROTECCIÓ : Serà de aplicació la Norma 5.2.12	G. CONSERVACIÓ Bó



SITUACIÓ X = 513552 Y = 441363



BIBLIOGRAFIA	ELEMENTS DESTACATS A PRESERVAR La cantera 9 GEN 2007 18 JUNY 2007 El Secretari
---------------------	---

DESCRIPCIÓ Antiga cantera d'extracció de marès situada a la Caleta dels Capellans, al costat del campament de La Victòria.	Comissió Insular d'Ordenació del Territori, Urbanisme i Patrimoni Històric APROVAT DEFINITIVAMENT AMB PRESCRIPCIONS 01 FEB/2007 EL SECRETARI
--	---

DENOMINACIÓ CANTERA DE LA CALETA DELS CAPELLANS	IDENTIFICACIÓ EE 20
---	---------------------

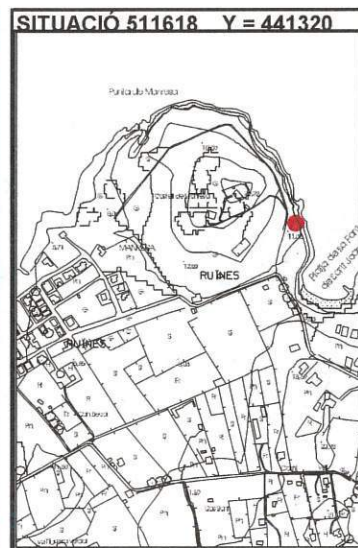
INTERVENCIIONS REALITZADES

INTERVENCIIONS PREFERENTS
Conservació de l'antiga cantera i el seu entorn.

El Ple de l'Ajuntament, en sessió celebrada el dia 9-6EN-2007 aprova la seva aprovació
Ajuntament, 18 JUNY 2007
El Secretari

Comissió Insular d'Ordenació del Territori, Urbanisme i Patrimoni Històric.
APROVAT DEFINITIVAMENT
AMB PRESCRIPCIONS
01 FEB. 2007
EL SECRETARI.

PATRIMONI HISTÒRIC I ARTÍSTIC D'ALCÚDIA	IDENTIFICACIÓ EE 21
DENOMINACIÓ CANTERA DE MANRESA	CRONOLOGIA ----
LOCALITZACIÓ PUNTA DE MANRESA	GRAU DE PROTECCIÓ A
TIPOLOGIA Cantera	US Estracció de marès
AUTOR ----	ESTIL ----
PROTECCIÓ : Serà de aplicació la Norma 5.2.12	G. CONSERVACIÓ Bò



BIBLIOGRAFIA	ELEMENTS DESTACATS A PRESERVAR La cantera i l'escala d'accés a aquesta. AANP
---------------------	---

El Pls de l'Ajuntament, en celebrada el dia 9 GEN. 2007 acordà la seva aprovació

Alcúdia, 18 JUNY 2007



El Secretari

DESCRIPCIÓ A la zona de la Punta de Manresa hi ha una cantera d'extracció de marès a la que s'accedeix gràcies a una escala excavada a la roca.

Comissió Insular d'Ordenació de Territori, Urbanisme i Patrimoni Històric
APROVAT DEFINITIVAMENT
 AMB PRESCRIPCIONS
 01 FEB. 2007

EL SECRETARI,

DENOMINACIÓ CANTERA DE MANRESA

IDENTIFICACIÓ EE 21

INTERVENCIIONS REALITZADES

INTERVENCIIONS PREFERENTS

Conservació de l'element, que de totes maneres per la seva situació ja es troba protegit per la figura d'AANP.



Escala d'accés a la cantera

El Ple de l'Ajuntament, en sessió
celebrada al dia 9 GEN 2007
aprova la seva aprovació.
Aldada, 18 JULY 2007
El Secretari



Comissió Insular d'Ordenació del
Territori, Urbanisme i Patrimoni Històric.
APROVAT DEFINITIVAMENT
AMB PRESCRIPCIONS
01 FEB. 2007
EL SECRETARI,

PATRIMONI HISTÒRIC I ARTÍSTIC D'ALCÚDIA	IDENTIFICACIÓ EE 22
DENOMINACIÓ CANTERA POL·LÈNTIA	CRONOLOGIA -----
LOCALITZACIÓ CAMP DEN FRANÇA (POL·LÈNTIA)	GRAU DE PROTECCIÓ A
TIPOLOGIA Cantera	US Estracció de marès
AUTOR -----	ESTIL -----
PROTECCIÓ : Serà de aplicació la Norma 5.2.12	G. CONSERVACIÓ Bò



SITUACIÓ X = 510362 Y = 441144



BIBLIOGRAFIA	ELEMENTS DESTACATS A PRESERVAR La cantera i el seu entorn.
---------------------	--

DESCRIPCIÓ Cantera de marès situada a la zona del Camp den França. Quan s'estava explotant aquesta cantera es trobaren amb una de les anomenades Coves de la Murada (fitxa JA 2). Amb la cantera es destruí parcialment aquesta cova.	<p>El Ple de l'Ajuntament en sessió celebrada el dia 18 JUNY 2007 acordà la seva aprovació.</p> <p>Alcúdia, 18 JUNY 2007</p> <p>El Secretari</p>
---	--

Comissió Insular d'Ordenació del Territori, Urbanisme i Patrimoni Històric.
APROVAT DEFINITIVAMENT
 AMB PRESCRIPCIONS
 01 FEB. 2007
 EL SECRETARI.

DENOMINACIÓ CANTERA DE POL·LÈNTIA

IDENTIFICACIÓ EE 22

INTERVENCIIONS REALITZADES

Actualment s'utilitza per emmagatzemar materials d'obra.

INTERVENCIIONS PREFERENTS

Conservació íntegra de l'element. Degut a la seva situació al costat de la ciutat romana de Pol·lèntia, i tal com marca en el seu pla director el Museu de Pol·lèntia seria recomanable la col·locació en aquest indret del centre d'interpretació del museu i l'accés cap al jaciment. Alhora com que la cantera comparteix espai amb una cova pretalaiòtica, aquesta podria ésser fàcilment integrada en el circuit de la visita.

El Ple de l'Ajuntament, en sessió
celebrada el dia 19 GEN 2007
acordà la seva aprovació

Alcaldia, 18 JUNY 2007

El Secretari



Comissió Insular d'Ordenació del
Territori, Urbanisme i Patrimoni Històric.
APROVAT DEFINITIVAMENT
AMB PRESCRIPCIONS
01 FEB 2007
EL SECRETARI,

PATRIMONI HISTÒRIC I ARTÍSTIC D'ALCÚDIA	IDENTIFICACIÓ EE 23
DENOMINACIÓ CONJUNT DE SA SOLADA	CRONOLOGIA -----
LOCALITZACIÓ SA SOLADA	GRAU DE PROTECCIÓ A
TIPOLOGIA Conjunt etnològic	US Agrícola
AUTOR -----	ESTIL Popular
PROTECCIÓ : Serà de aplicació la Norma 5.2.12	G. CONSERVACIÓ Bò



SITUACIÓ X = 511012 Y = 441101



BIBLIOGRAFIA	ELEMENTS DESTACATS A PRESERVAR La barraca, els caminois, les dues sinies, es safarejos i les canals.
---------------------	--

DESCRIPCIÓ Conjunt etnològic format per una barraca construïda de paredat en verd i llianyes de marès amb teulada a una vessant. En el seu entorn hi ha dues sinies amb safarejos i canals de reg que aconduïxen l'aigua cap a l'hortet que hi ha a la zona baixa de la finca.	<p>El Pla de l'Ajuntament en sessió celebrada el dia 18 de Juny de 2007.</p> <p>Alcúdia, 18 JUNY 2007</p> <p>El Secretari</p>
--	---



INTERVENCIIONS REALITZADES

INTERVENCIIONS PREFERENTS

Conservació íntegra de tots els elements que formen part del conjunt. En cas de restauració caldrà fer ús de materials i tècniques tradicionals.



sinya 1



sinya 2



safareig 1



safareig 2



canal



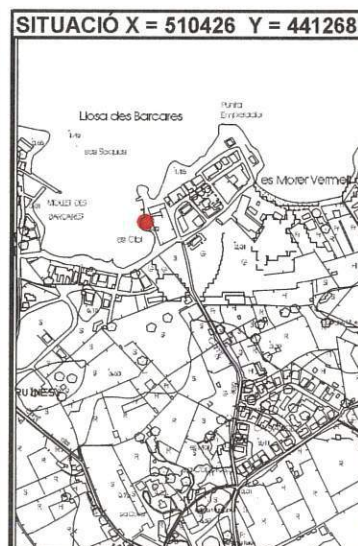
canal

Comissió Insular d'Ordenació del Territori, Urbanisme i Patrimoni Històric.
APROVAT DEFINITIVAMENT
AMB PRESCRIPCIONS
01 FEB 2007
EL SECRETARI,

El Ple de l'Ajuntament celebrada el dia 9... acordà la seva...
Alcaldia, 18 Jul
El Secretari



PATRIMONI HISTÒRIC I ARTÍSTIC D'ALCÚDIA	IDENTIFICACIÓ EE 24
DENOMINACIÓ ESCAR DES BARCARÈS	CRONOLOGIA -----
LOCALITZACIÓ ES BARCARÈS	GRAU DE PROTECCIÓ A
TIPOLOGIA Escar	US Varat d'embarcació
AUTOR -----	ESTIL Popular
PROTECCIÓ : Serà de aplicació la Norma 5.2.12	G. CONSERVACIÓ Bò



BIBLIOGRAFIA	ELEMENTS DESTACATS A PRESERVAR L'a protecció de l'escar inclou la rampa de pujada de barques.
---------------------	---

DESCRIPCIÓ Petita construcció amb teulada a doble vessant que situada a la línia de costa serveix per guardar-hi una barca, motiu pel qual presenta un portal de considerable tamany. Actualment està en procés de restauració. Dins l'aigua hi ha una espècie de solc al fons de marès per la que es fa pujar la barca.
--

El Ple de l'Ajuntament, en sessió celebrada el dia 9 GEN. 2007 acordà la seva aprovació

El Secretari

Comissió Insular d'Ordenació del Territori, Urbanisme i Patrimoni Històric.
APROVAT DEFINITIVAMENT
 AMB PRESCRIPCIONS
 01 FEB. 2007
 EL SECRETARI,

DENOMINACIÓ ESCAR DES BARCARÈS

IDENTIFICACIÓ EE 24

INTERVENCIIONS REALITZADES

En procès de restauració.

INTERVENCIIONS PREFERENTS

Conservació íntegra de l'element.

El Pla de l'Ajuntament, en sessió
celebrada el dia 9 GEN. 2007.
acordà la seva aprovació.

Alcádia, 18 JUNY 2007



El Secretari

Comissió Insular d'Ordenació del
Territori, Urbanisme i Patrimoni Històric.

APROVAT DEFINITIVAMENT

AMB PRESCRIPCIONS

01 FEB. 2007

EL SECRETARI,

PATRIMONI HISTÒRIC I ARTÍSTIC D'ALCÚDIA	IDENTIFICACIÓ EE 25
DENOMINACIÓ FITA QUILOMETRE VIII	CRONOLOGIA Segle XX
LOCALITZACIÓ CARRETERA PALMA - ALCÚDIA	GRAU DE PROTECCIÓ A
TIPOLOGIA Fita	US Informatiu
AUTOR ----	ESTIL ----
PROTECCIÓ : Serà de aplicació la Norma 5.2.12	G. CONSERVACIÓ Bò



BIBLIOGRAFIA	<p>ELEMENTS DESTACATS A PRESERVAR Els elements que conformen la fita.</p> <p>El Ple de l'Ajuntament, en sessió celebrada el dia 9 GEN 2007 acordà la seva aprovació</p> <p>Alcúdia, 18 JUNY 2007</p> <p>El Secretari</p>
---------------------	---

<p>DESCRIPCIÓ Fita quilomètrica situada a 8 kilòmetres d'Alcúdia. Presenta forma d'obelisc en el centre i una espècie de banquetes a cada costat. Porta la inscripció A PALMA VIII.</p>	<p>Comissió Insular d'Ordenació del Territori, Urbanisme i Patrimoni Històric.</p> <p>APROVAT DEFINITIVAMENT</p> <p>AMB PRESCRIPCIONS</p> <p>01 FEB. 2007</p> <p>EL SECRETARI,</p>
--	---

DENOMINACIÓ FITA QUILÒMETRE VIII	IDENTIFICACIÓ EE 25
----------------------------------	---------------------

INTERVENCIÓNS REALITZADES

INTERVENCIÓNS PREFERENTS
 Conservació de la fita.




Detall de la inscripció

El Ple de l'Ajuntament, en sessió celebrada el dia 9 GEN 2007, acordà la seva aprovació.
 Alcaldia, 18 JUNY 2007
 El Secretari



Comissió Insular d'Ordenació del Territori, Urbanisme i Patrimoni Històric.
APROVAT DEFINITIVAMENT
 AMB PRESCRIPCIONS
 01 FEB 2007
 EL SECRETARI,

PATRIMONI HISTÒRIC I ARTÍSTIC D'ALCÚDIA	IDENTIFICACIÓ EE 26
DENOMINACIÓ ES MOLÍ DE SANG	CRONOLOGIA ----
LOCALITZACIÓ ES BARCARÈS	GRAU DE PROTECCIÓ A
TIPOLOGIA MOLÍ DE SANG	US Molí?
AUTOR ----	ESTIL Popular
PROTECCIÓ : Serà de aplicació la Norma 5.2.12	G. CONSERVACIÓ Dolent



BIBLIOGRAFIA	ELEMENTS DESTACATS A PRESERVAR Les restes de la construcció i el seu entorn. <i>El Ple de l'Ajuntament, en sessió celebrada el dia 9 GEN. 2007 acordà la seva aprovació.</i> <i>Alcúdia, 18 JUNY 2007</i> <i>El Secretari</i>
---------------------	--

DESCRIPCIÓ Construcció circular de paredat en sec, coneguda a la zona com Es Molí de Sang. Per la seva forma i tamany segurament aquesta era la seva funció ja que a més de la gran sala circular presenta una petita construcció adosada amb menjadores pels animals.
--

Comissió Insular d'Ordenació del Territori, Urbanisme i Patrimoni Històric.
APROVAT DEFINITIVAMENT
 AMB PRESCRIPCIONS
01 FEB. 2007
 EL SECRETARI,

DENOMINACIÓ ES MOLÍ DE SANG

IDENTIFICACIÓ EE 26


INTERVENCIIONS REALITZADES

INTERVENCIIONS PREFERENTS

Conservació del conjunt. En cas de restauració cal emprar en tot cas materials i tècniques tradicionals. Es recomana la col·locació d'un panell explicatiu del funcionament del molí de sang.



interior de l'edificació



païssa

El Ple de l'Ajuntament, en sessió
celebrada el dia 9 GEN 2007
acordà la seva aprovació

Alcaldia, 18 JUNY 2007



El Secretari

Comissió Insular d'Ordenació del
Territori, Urbanisme i Patrimoni Històric.
APROVAT DEFINITIVAMENT
AMB PRESCRIPCIONS
01 FEB. 2007
EL SECRETARI,

PATRIMONI HISTÒRIC I ARTÍSTIC D'ALCÚDIA	IDENTIFICACIÓ EE 27
--	----------------------------

DENOMINACIÓ MOLÍ DE SA CREU VELLA	CRONOLOGIA —
LOCALITZACIÓ CARRER DE S'ERA	GRAU DE PROTECCIÓ A
TIPOLOGIA Molí de vent fariner	US —
AUTOR	ESTIL Popular
PROTECCIÓ : Serà de aplicació la Norma 5.2.12 i Cataleg de l'Associació d'Amics dels Molins de Mallorca	G. CONSERVACIÓ Regular

SITUACIÓ X = 509963 Y = 441139



BIBLIOGRAFIA	ELEMENTS DESTACATS A PRESERVAR La torre de molí i el seu entorn.
---------------------	--

DESCRIPCIÓ
Torre de molí construïda de paredat en verd amb peces irregulars. El portal és de marès molt deteriorat. La torre està retallada, coberta amb uralita a una aigüa. Hi ha una porxada de canyís adosada al costat.

El Ple de l'Ajuntament d'Alcúdia celebrada el dia ... acordà la seva aprovació.
Alcúdia, 15 JUL. 2009
El Secretari

Comissió Insular d'Ordenació del Territori, Urbanisme i Patrimoni Històric.
APROVAT DEFINITIVAMENT
AMB PRESCRIPCIONS
30 OCT. 2009
EL SECRETARI

DENOMINACIÓ MOLÍ DE SA CREU VELLA

IDENTIFICACIÓ EE 27

INTERVENCIONS REALITZADES

INTERVENCIONS PREFERENTS

Com que es troba a una finca tancada ha estat impossible accedir a la torre de molí.

OBSERVACIONS

Fotografia de l'equip Calvo, Torres, Cladera, Ramis, Pomar i Fontenla.

El Ple de l'Ajuntament, en sessió
celebrada el dia 9 JUL. 2009
acordà la seva aprovació.

Alcúdia, 15 JUL. 2009
El Secretari



Comissió Insular d'Ordenació del
Territori, Urbanisme i Patrimoni Històric.
APROVAT DEFINITIVAMENT
AMB PRESCRIPCIONS
30 OCT. 2009
EL SECRETARI,

PATRIMONI HISTÒRIC I ARTÍSTIC D'ALCÚDIA

IDENTIFICACIÓ EE 28

DENOMINACIÓ MOLÍ DE SES FORQUES**CRONOLOGIA** —**LOCALITZACIÓ** CAMÍ DEL CORRAL DEN BENNASSER**GRAU DE PROTECCIÓ** A**TIPOLOGIA** Molí fariner de vent**US** Molí**AUTOR****ESTIL** Popular**PROTECCIÓ** : Serà de aplicació la Norma 5.2.12**G. CONSERVACIÓ** Regular

i Cataleg de l'Associació d'Amics dels Molins de Mallorca

**SITUACIÓ** X = 509754 Y = 441189**BIBLIOGRAFIA**

El Ple de l'Ajuntament, en sessió celebrada el dia 9 JUL. 2009 acordà la seva aprovació.
Alcúdia, 15 JUL. 2009
El Secretari

ELEMENTS DESTACATS A PRESERVAR

La torre de molí i el seu entorn.

DESCRIPCIÓ

Torre de molí construïda amb peces de marès. La torre està lleugerament rebaixada. Presenta una petita construcció a manera de porxada coberta per uralita. La part superior està coberta de teulada a una vessant. El portal medeix 180 per 80 centimetres amb les rebranques d'una sola peça.

Comissió Insular d'Ordenació del Territori, Urbanisme i Patrimoni Històric.

APROVAT DEFINITIVAMENT

AMB PRESCRIPCIONS

30 OCT. 2009

EL SECRETARI,

DENOMINACIÓ MOLÍ DE SES FORQUERES

IDENTIFICACIÓ EE 28

INTERVENCIONS REALITZADES

INTERVENCIONS PREFERENTS

Conservació íntegra del molí. En cas d'intervenció caldrà fer-la amb les tècniques i els materials tradicionals.

El Ple de l'Ajuntament de Alcúdia, 15 JUL. 2009
celebrada el dia 15 JUL. 2009
acordà la seva aprovació.

Alcúdia, 15 JUL. 2009
El Secretari

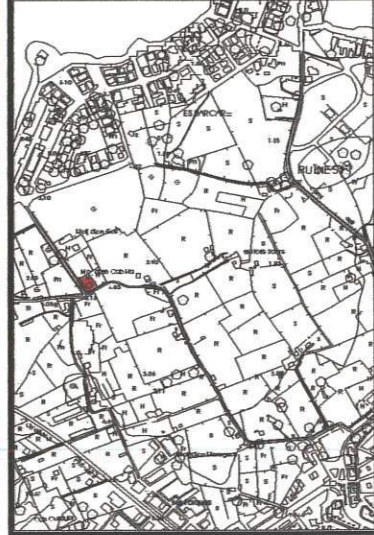


Comissió Insular d'Ordenació del
Territori, Urbanisme i Patrimoni Històric.
APROVAT DEFINITIVAMENT
AMB PRESCRIPCIONS
30 OCT. 2009
EL SECRETARI,

PATRIMONI HISTÒRIC I ARTÍSTIC D'ALCÚDIA	IDENTIFICACIÓ EE 29
DENOMINACIÓ MOLÍ DEN CABITLA	CRONOLOGIA —
LOCALITZACIÓ CAMÍ DEL CORRAL DEN BENNASSAR	GRAU DE PROTECCIÓ A
TIPOLOGIA Molí de vent fariner	US Molí
AUTOR	ESTIL Popular
PROTECCIÓ : Serà de aplicació la Norma 5.2.12 i Catàleg de l'Associació d'Amics dels Molins de Mallorca	G. CONSERVACIÓ Bò



SITUACIÓ X = 509747 Y = 441208



BIBLIOGRAFIA	ELEMENTS DESTACATS A PRESERVAR La torre de molí.
---------------------	--

El Ple de l'Ajuntament de Alcúdia, celebrada el dia 15 JUL. 2009, acordà la seva aprovació.

Alcúdia, 15 JUL. 2009
El Secretari

DESCRIPCIÓ Torre de molí restaurada, construïda amb paredat en verd. Està coberta per terrassa. Les edificacions que té adosades són modernes i s'utilitzen com a vivenda.	Comissió Insular d'Ordenació del Territori, Urbanisme i Patrimoni Històric. APROVAT DEFINITIVAMENT AMB PRESCRIPCIONS 30 OCT. 2009
--	--

EL SECRETARI

DENOMINACIÓ MOLÍ DEN CABITLA

IDENTIFICACIÓ EE 29

INTERVENCIIONS REALITZADES

Restaurat.

INTERVENCIIONS PREFERENTS

Conservació íntegra de la torre de molí.

El Ple de l'Ajuntament,
celebrada el dia 9 JUL. 2009
acordà la seva aprovació.

Alcúdia, 15 JUL. 2009

El Secretari



Comissió Insular d'Ordenació del
Territori, Urbanisme i Patrimoni Històric.
APROVAT DEFINITIVAMENT
AMB PRESCRIPCIONS
30 OCT. 2009
EL SECRETARI,

PATRIMONI HISTÒRIC I ARTÍSTIC D'ALCÚDIA	IDENTIFICACIÓ EE 30
--	----------------------------

DENOMINACIÓ MOLÍ DEN GOSTÍ	CRONOLOGIA —
LOCALITZACIÓ CAMÍ DEL CORRAL DEN BENNASSAR	GRAU DE PROTECCIÓ A
TIPOLOGIA Torre de molí	US Molí
AUTOR	ESTIL Popular
PROTECCIÓ : Serà de aplicació la Norma 5.2.12 i Cataleg de l'Associació d'Amics dels Molins de Mallorca	G. CONSERVACIÓ Bò



BIBLIOGRAFIA	ELEMENTS DESTACATS A PRESERVAR La torre de molí.
---------------------	--

El Ple de l'Ajuntament celebrada el dia 15 JUL 2009 acordà la seva aprovació.
Alcúdia, 15 JUL 2009
El Secretari

DESCRIPCIÓ
Torre de molí completament reformada i integrada a una vivenda. Presenta referit i està coberta amb teulada cònica rematada per un petit pinacle de ceràmica i sustentada amb mènsules de fusta.
Les construccions que s'adosen al seu voltant, així com altres elements com plaques solars i antenes a més de les actuacions sobre la pròpia torre fan que aquesta no sembli una antiga torre de molí.

Comissió Insular d'Ordenació del Territori, Urbanisme i Patrimoni Històric.
APROVAT DEFINITIVAMENT
AMB PRESCRIPCIONS
30 OCT. 2009
EL SECRETARI.

DENOMINACIÓ MOLÍ DEN GOSTÍ

IDENTIFICACIÓ EE 30

INTERVENCIIONS REALITZADES

S'han construït una sèrie d'edificacions al seu entorn. Les actuacions sobre la pròpia torre la desvirtuen.

INTERVENCIIONS PREFERENTS

Conservació de la torre.

El Ple de l'Ajuntament de Alcúdia, 15 JUL 2009
celebrada el dia
acordà la seva aprovació.

Alcúdia, 15 JUL 2009
El Secretari



Comissió Insular d'Ordenació del
Territori, Urbanisme i Patrimoni Històric.
APROVAT DEFINITIVAMENT
AMB PRESCRIPCIONS
30 OCT. 2009
EL SECRETARI,

PATRIMONI HISTÒRIC I ARTÍSTIC D'ALCÚDIA	IDENTIFICACIÓ EE31
--	---------------------------

DENOMINACIÓ MOLÍ DE CAN MORAGUES	CRONOLOGIA —
LOCALITZACIÓ CAMÍ DEL CORRAL DEN BENNASSER	GRAU DE PROTECCIÓ A
TIPOLOGIA Torre de molí fariner	US Molí
AUTOR	ESTIL Popular
PROTECCIÓ : Serà de aplicació la Norma 5.2.12 Catàleg de l'Associació d'Amics dels Molins de Mallorca	G. CONSERVACIÓ Regular



SITUACIÓ X = 510102 Y = 441169



BIBLIOGRAFIA	ELEMENTS DESTACATS A PRESERVAR La torre de molí sobre cintell.
---------------------	--

El Ple de l'Ajuntament, en sessió celebrada el dia **9 JULI 2009** acordà la seva aprovació.
Alcúdia, **15 JULI 2009**
El Secretari

DESCRIPCIÓ Torre de molí amb cintell que destaca per la seva gran alçada. Està construïda amb peces de marès tallades i ben col·locades. Presenta dos petits finestrons que igual que el protal són de peces de marès. Sobre la rebranca del portal hi ha una creu gravada. Interiorment presenta dos pisos amb restes de l'embigat de fusta al pis de les moles. Hi ha també restes de l'escala de caragol completament destruïda.

Comissió Insular d'Ordenació del Territori, Urbanisme i Patrimoni Històric.
APROVAT DEFINITIVAMENT
AMB PRESCRIPCIONS
30 OCT. 2009
EL SECRETARI

DENOMINACIÓ MOLÍ DE CAN MORAGUES

IDENTIFICACIÓ EE 31

INTERVENCIONS REALITZADES

INTERVENCIONS PREFERENTS

Conservació íntegra dels elements del molí que encara resten. En cas de rrestauració caldrà fer-la amb materials i tècniques tradicionals.

El Ple de l'Ajuntament en sessió
celebrada el dia **9 JUL. 2009**
acordà la seva aprovació.

Alducia, **15 JUL. 2009**
El Secretari



**Comissió Insular d'Ordenació del
Territori, Urbanisme i Patrimoni Històric.**
APROVAT DEFINITIVAMENT
AMB PRESCRIPCIONS
30 OCT. 2009
EL SECRETARI,

PATRIMONI HISTÒRIC I ARTÍSTIC D'ALCÚDIA

IDENTIFICACIÓ EE 32

DENOMINACIÓ MOLÍ DES MORER VERMELL

CRONOLOGIA —

LOCALITZACIÓ CAMÍ DES CLOT

GRAU DE PROTECCIÓ A

TIPOLOGIA Molí de vent feriner

ÚS Molí


AUTOR

ESTIL Popular

PROTECCIÓ : Serà de aplicació la Norma 5.2.12

G. CONSERVACIÓ Bò

Catalog de l'Associació d'Amics dels Molins de Mallorca



LOCALITZACIÓ X = 510574 Y = 441220

**ELEMENTS DESTACATS A PRESERVAR**

La torre de molí.

BIBLIOGRAFIA**DESCRIPCIÓ**

Torre de molí construïda amb paredat en verd a partir de pedres de marès. Presenta construccions modernes adosades al seu costat.

El Ple de l'Ajuntament, celebrat el dia 9 JUL. 2009
 acordà la seva aprovació.
 Alcúdia, 15 JUL. 2009
 El Secretari



Comissió Insular d'Ordenació del Territori, Urbanisme i Patrimoni Històric.
APROVAT DEFINITIVAMENT
 AMB PRESCRIPCIONS
 30 OCT. 2009
 EL SECRETARI.

DENOMINACIÓ MOLÍ DES MORER VERMELL

IDENTIFICACIÓ EE 32

INTERVENCIIONS REALITZADES

Pareix que la torre està escapçada. S'hi adosà una vivenda.

INTERVENCIIONS PREFERENTS

Conservació íntegra de la torre.

El Ple de l'Ajuntament, en sessió
celebrada el dia **9 JUL. 2009**
acordà la seva aprovació.
Alcaldia, **15 JUL. 2009**
El Secretari



Comissió Insular d'Ordenació del
Territori, Urbanisme i Patrimoni Històric.

APROVAT DEFINITIVAMENT

AMB PRESCRIPCIONS

30 OCT. 2009

EL SECRETARI,

PATRIMONI HISTÒRIC I ARTÍSTIC D'ALCÚDIA	IDENTIFICACIÓ EE 33
DENOMINACIÓ MOLÍ DES BARCARÈS	CRONOLOGIA —
LOCALITZACIÓ ES BARCARÈS	GRAU DE PROTECCIÓ A
TIPOLOGIA Molí de vent fariner	US Molí
AUTOR	ESTIL Popular
PROTECCIÓ : Serà de aplicació la Norma 5.2.12 i Catalog de l'Associació d'Amics dels Molins de Mallorca	G. CONSERVACIÓ Regular
	SITUACIÓ X = 510145 Y = 441250 
BIBLIOGRAFIA	ELEMENTS DESTACATS A PRESERVAR La torre de molí.
DESCRIPCIÓ Torre de molí retallada construïda de paredat de marès en verd lleugerament referida. Presenta coberta a una vessant amb uralita. A la part inferior té cintell de peces de marès i terra fins a una alçada de 0'5 metres. El portal és de marès d'una sola peça.	Comissió Insular d'Ordenació del Territori, Urbanisme i Patrimoni Històric. APROVAT DEFINITIVAMENT AMB PRESCRIPCIONS 30 OCT. 2009 EL SECRETARI.

El Ple de l'Ajuntament en sessió pública celebrada el dia 9 JUL. 2009 acordà la seva aprovació.
Alcúdia, 15 JUL. 2009
El Secretari

DENOMINACIÓ MOLÍ DES BARCARÈS

IDENTIFICACIÓ EE 33

INTERVENCIONS REALITZADES

La torre fou retallada.

INTERVENCIONS PREFERENTS

Conservació íntegra. En cas de restauració caldrà emprar materials i tècniques tradicionals.

El Ple de l'Ajuntament, en sessió
celebrada el dia **9 JUL. 2009**
acordà la seva aprovació.

Alcúdia, **15 JUL. 2009**
El Secretari



**Comissió Insular d'Ordenació del
Territori, Urbanisme i Patrimoni Històric.**
APROVAT DEFINITIVAMENT
AMB PRESCRIPCIONS
30 OCT. 2009
EL SECRETARI,

PATRIMONI HISTÒRIC I ARTÍSTIC D'ALCÚDIA	IDENTIFICACIÓ EE 34
DENOMINACIÓ ES MOLÍ	CRONOLOGIA —
LOCALITZACIÓ ES BARCARÈS	GRAU DE PROTECCIÓ A
TIPOLOGIA Torre de molí de vent	US Molí
AUTOR	ESTIL Popular
PROTECCIÓ : Serà de aplicació la Norma 5.2.12 Catàleg de l'Associació d'Amics dels Molins de Mallorca	G. CONSERVACIÓ —



SITUACIÓ X = 510109 Y = 441254



BIBLIOGRAFIA	ELEMENTS DESTACATS A PRESERVAR La torre de molí.
---------------------	--

<p>DESCRIPCIÓ Torre de molí completament reformada. Construïda de paredat en verd, actualment presenta referit pintat de blanc. Al seu voltant s'han adosat construccions modernes.</p> <p><i>El Ple de l'Ajuntament, en sessió celebrada el dia 15 JUL. 2009, acordà la seva aprovació.</i></p> <p><i>Alcaldia, 15 JUL. 2009</i></p> <p><i>El Secretari</i></p> <p>Comissió Insular d'Ordenació del Territori, Urbanisme i Patrimoni Històric. APROVAT DEFINITIVAMENT AMB PRESCRIPCIONS 30 OCT. 2009</p> <p><i>EL SECRETARI,</i></p>
--

DENOMINACIÓ ES MOLÍ

IDENTIFICACIÓ EE 34

INTERVENCIONS REALITZADES

S'hi dugueren a terme una serie de reformes que han canviat completament la seva fesomia.

INTERVENCIONS PREFERENTS

Conservació de la torre.

El Ple de l'Ajuntament, en sessió
celebrada el dia 09 JUL 2009
acordà la seva aprovació.

Alcaldia, 15 JUL 2009



El Secretari

**Comissió Insular d'Ordenació del
Territori, Urbanisme i Patrimoni Històric.**
APROVAT DEFINITIVAMENT
AMB PRESCRIPCIONS
30 OCT 2009
EL SECRETARI,

PATRIMONI HISTÒRIC I ARTÍSTIC D'ALCÚDIA	IDENTIFICACIÓ EE 35
--	----------------------------

DENOMINACIÓ MOLÍ DES COSCOLLS	CRONOLOGIA ----
LOCALITZACIÓ ES COSCOLLS	GRAU DE PROTECCIÓ A
TIPOLOGIA Molí de vent fariner	US Molí
AUTOR	ESTIL Popular
PROTECCIÓ : Serà de aplicació la Norma 5.2.12 i Cataleg de l'Associació d'Amics dels Molins de Mallorca	G. CONSERVACIÓ Dolent



BIBLIOGRAFIA	ELEMENTS DESTACATS A PRESERVAR La torre de molí amb cintell.
---------------------	--

El Ple de l'Ajuntament, en sessió celebrada el dia 9 JULI 2009 acordà la seva aprovació.
Alcúdia, 15 JUL. 2009
El Secretari

DESCRIPCIÓ Torre de molí amb cintell que presenta la part superior retallada, coberta amb uralita a una vessant. El mal estat del referit permet veure el paredat en verd. Interiorment conserva l'escala de caragol tot i que en bastant mal estat de conservació. El cintell format a base de peces de marès de tamany considerable també es troba en molt mal estat. A la part posterior d'aquest molí hi ha l'anomenat Molí de Sang (fitxa EE 26).
--

Comissió Insular d'Ordenació del Territori, Urbanisme i Patrimoni Històric.
APROVAT DEFINITIVAMENT
AMB PRESCRIPCIONS
30 OCT. 2009
El Secretari

DENOMINACIÓ MOLÍ DES COSCOLLS

IDENTIFICACIÓ EE 35

INTERVENCIONS REALITZADES

INTERVENCIONS PREFERENTS

Conservació íntegra dels diferents elements que formen el conjunt. Es recomana la restauració amb materials i tècniques tradicionals.

El Ple de l'Ajuntament, celebrada el dia 9 JUL. 2009
acordà la seva aprovació.

Alcaldia, 15 JUL. 2009
El Secretari

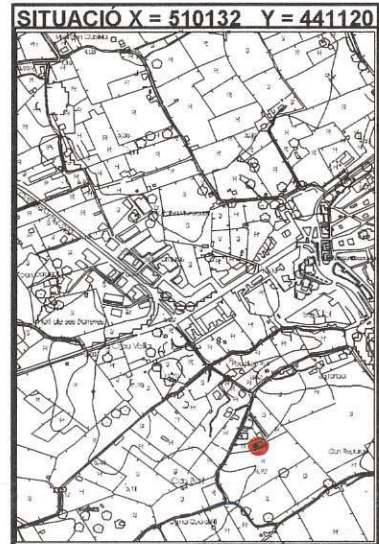


Comissió Insular d'Ordenació del
Territori, Urbanisme i Patrimoni Històric.
APROVAT DEFINITIVAMENT
AMB PRESCRIPCIONS

30 OCT. 2009

EL SECRETARI.

PATRIMONI HISTÒRIC I ARTÍSTIC D'ALCÚDIA	IDENTIFICACIÓ EE 36
DENOMINACIÓ MOLÍ DEL CAMÍ DE SES POVES	CRONOLOGIA -----
LOCALITZACIÓ CAMÍ DE SES POVES	GRAU DE PROTECCIÓ A
TIPOLOGIA Torre de molí	US Molí
AUTOR -----	ESTIL Popular
PROTECCIÓ : Serà de aplicació la Norma 5.2.12	G. CONSERVACIÓ Bò



BIBLIOGRAFIA	ELEMENTS DESTACATS A PRESERVAR La torre de molí i el safareig que hi ha al seu costat.
---------------------	--

El Pla de l'Ajuntament, en sessió celebrada el dia 9 GEN. 2007, aprova la seva aprovació.
Alcúdia, 18 JUNY 2007
El Secretari

DESCRIPCIÓ Torre de molí de paredat en verd que presenta a la part superior unes quantes filades amb la junta oberta. Una petita gàrgola i costat del safareig permet que l'aigua de pluja que cau sobre el terrat pla vagi directament al safareig, construït a base de grans peces de marès.	Comissió Insular d'Ordenació del Territori, Urbanisme i Patrimoni Històric. APROVAT DEFINITIVAMENT AMB PRESCRIPCIONS 01 FEB 2007
--	---

EL SECRETARI,

DENOMINACIÓ MOLÍ DEL CAMÍ DE SES POVES

IDENTIFICACIÓ EE 36

INTERVENCIONS REALITZADES

Pareix ésser que ha estat restaurat.

INTERVENCIONS PREFERENTS

Conservació íntegra del conjunt format per la torre de molí i el safareig que té al seu costat.

El Ple de l'Ajuntament, en sessió
celebrada el dia 9 GEN. 2007
acorda la seva aprovació.

Aldida, 18 JUNY 2007



El Secretari

**Comissió Insular d'Ordenació del
Territori, Urbanisme i Patrimoni Històric.**
APROVAT DEFINITIVAMENT

AMB PRESCRIPCIONS

01 FEB. 2007

EL SECRETARI.

PATRIMONI HISTÒRIC I ARTÍSTIC D'ALCÚDIA	IDENTIFICACIÓ EE 37
DENOMINACIÓ MOLÍ DE CAS CARRETLO	CRONOLOGIA ----
LOCALITZACIÓ CAMÍ DE CAS CARRETLO	GRAU DE PROTECCIÓ A
TIPOLOGIA Torre de molí	ÚS Molí
AUTOR ----	ESTIL Popular
PROTECCIÓ : Serà de aplicació la Norma 5.2.12	G. CONSERVACIÓ Bò



LOCALITZACIÓ X=512178 Y=441070

ELEMENTS DESTACATS A PRESERVAR

La torre de molí.

BIBLIOGRAFIA

El Ple de l'Ajuntament, en sessió celebrada el dia 29 GEN 2007 acordà la seva aprovació.



DESCRIPCIÓ

Torre de molí de paredat en verd, que ha estat recentment restaurada. Actualment està coronada per una teulada cònica sobre bigues de fusta.



DENOMINACIÓ MOLÍ DE CAN CARRETLO

IDENTIFICACIÓ EE 37

INTERVENCIIONS REALITZADES

Restaurada.

INTERVENCIIONS PREFERENTS

Conservació íntegra de la torre de molí.

El Ple de l'Ajuntament en sessió
celebrada el dia **9 GEN 2007**
acordà la seva aprovació.

Alcaldia, **18 JUNY 2007**




El Secretari

Comissió Insular d'Ordenació del
Territori, Urbanisme i Patrimoni Històric.
APROVAT DEFINITIVAMENT
AMB PRESCRIPCIONS

01 FEB. 2007

EL SECRETARI,

PATRIMONI HISTÒRIC I ARTÍSTIC D'ALCÚDIA	IDENTIFICACIÓ EE 38
DENOMINACIÓ MOLÍ CARRER ANDORRA	CRONOLOGIA ----
LOCALITZACIÓ PORT D'ALCÚDIA	GRAU DE PROTECCIÓ A
TIPOLOGIA Molí amb casa	US Molí
AUTOR ----	ESTIL Popular
PROTECCIÓ : Serà de aplicació la Norma 5.2.12	G. CONSERVACIÓ Regular



BIBLIOGRAFIA	ELEMENTS DESTACATS A PRESERVAR El conjunt de la torre de molí amb casa.
---------------------	---

DESCRIPCIÓ En el Port d'Alcúdia, a una zona propera a l'Estany Petit, hi ha un molí de vent fariner amb casa. Tota la construcció és de paredat en verd amb els portals i finestres de peces de marès. Com que al llarg dels anys ha tengut diversos usos com a local comercial, presenta algunes zones amb referit, com a la part superior de la torre o a la casa.	<p>El Ple de l'Ajuntament, en sessió celebrada el dia 9 GEN. 2007 acordà la seva aprovació.</p> <p>10 JUNY 2007</p> <p>EL SECRETARI</p>
--	---

Comissió Insular d'Ordenació del Territori, Urbanisme i Patrimoni Històric.
APROVAT DEFINITIVAMENT
 AMB PRESCRIPCIONS
 01 FEB 2007
 EL SECRETARI,

DENOMINACIÓ MOLÍ DEL CARRER ANDORRA

IDENTIFICACIÓ EE 38

INTERVENCIIONS REALITZADES

Fou adaptat a local comercial.

INTERVENCIIONS PREFERENTS

Conservació íntegra del molí amb casa. En cas de restauració caldrà dur-la a terme amb els materials i les tècniques tradicionals.

El Ple de l'Ajuntament, en sessió celebrada el dia 09 GEN 2007, acordà la seva aprovació.

Ajuntament, 18 JULY 2007



El Secretari

Comissió Insular d'Ordenació del Territori, Urbanisme i Patrimoni Històric.
APROVAT DEFINITIVAMENT
AMB PRESCRIPCIONS
01 FEB 2007
EL SECRETARI,

PATRIMONI HISTÒRIC I ARTÍSTIC D'ALCÚDIA	IDENTIFICACIÓ EE 39
DENOMINACIÓ MOLÍ D'AIGUA 1	CRONOLOGIA ----
LOCALITZACIÓ CAMÍ DE CA NA LLORETA	GRAU DE PROTECCIÓ A
TIPOLOGIA Molí aiguader	US Estracció d'aigua
AUTOR ----	ESTIL Popular
PROTECCIÓ : Serà de aplicació la Norma 5.2.12	G. CONSERVACIÓ Regular



SITUACIÓ X = 509154 Y = 440779



BIBLIOGRAFIA

ELEMENTS DESTACATS A PRESERVAR

El molí i els elements del seu entorn que directament s'hi relacionen.

DESCRIPCIÓ

Torre de molí troncopiramidal de base quadrada construït a base de peces de marès. Encara conserva part de la maquinària d'extracció d'aigua. Al seu costat hi ha el safareig amb les canals i les piques per emmagatzemar l'aigua.

*7. Es des d'acordament, en sessió
 celebrada el dia 9-GEN-2007
 Alcúdia, 18 JUNY 2007
 El Secretari*

Comissió Insular d'Ordenació del Territori, Urbanisme i Patrimoni Històric.
APROVAT DEFINITIVAMENT
AMB PRESCRIPCIONS
01 FEB. 2007
 EL SECRETARI,

DENOMINACIÓ MOLÍ AIGUADER 1

IDENTIFICACIÓ EE 39

INTERVENCIIONS REALITZADES

INTERVENCIIONS PREFERENTS

Restauració, neteja i conservació. En cas de restauració s'haurà de dur a terme amb els materials i les tècniques tradicionals.

El Ple de l'Ajuntament, en sessió
celebrada el dia 18 JUNY 2007
acordà la seva aprovació.

Alcaldia, 18 JUNY 2007

El Secretari



Comissió Insular d'Ordenació del
Territori, Urbanisme i Patrimoni Històric.
APROVAT DEFINITIVAMENT
AMB PRESCRIPCIONS

01 FEB 2007

EL SECRETARI,

PATRIMONI HISTÒRIC I ARTÍSTIC D'ALCÚDIA	IDENTIFICACIÓ EE 40
DENOMINACIÓ MOLÍ AIGUADER 2	CRONOLOGIA ----
LOCALITZACIÓ CAMÍ DE CA NA LLORETA	GRAU DE PROTECCIÓ A
TIPOLOGIA Molí aiguader	US Estracció d'aigua
AUTOR ----	ESTIL Popular
PROTECCIÓ : Serà de aplicació la Norma 5.2.12	G. CONSERVACIÓ Regular



BIBLIOGRAFIA	ELEMENTS DESTACATS A PRESERVAR El molí.
---------------------	---

DESCRIPCIÓ Molí d'extracció d'aigua de base troncopirimal construint amb cantons de marès. A la part superior presenta una lleugera motllura. Conserva part de la maquinària d'extracció d'aigua amb la roda i algunes pales.

El Pla de l'Ajuntament, en sessió celebrada el dia 9 de GEN. 2007
 Alcúdia, 18 JUNY 2007
 El Secretari

Comissió Insular d'Ordenació del Territori, Urbanisme i Patrimoni Històric.
APROVAT DEFINITIVAMENT
 AMB PRESCRIPCIONS
 01 FEB. 2007
 EL SECRETARI,

DENOMINACIÓ MOLÍ AIGUADER 2

IDENTIFICACIÓ EE 40

INTERVENCIIONS REALITZADES

INTERVENCIIONS PREFERENTS

Neteja d'herbatges i restauració. En cas de restaurar-se s'ha de fer amb els materials i les tècniques tradicionals.

El Ple de l'Ajuntament, en sessió
celebrada el dia 15-9-2007
acordà la seva aprovació.

Alcúdia, 15 JUNY 2007

El Secretari

Comissió Insular d'Ordenació del
Territori, Urbanisme i Patrimoni Històric.
APROVAT DEFINITIVAMENT
AMB PRESCRIPCIONS
01 FEB. 2007
EL SECRETARI,

PATRIMONI HISTÒRIC I ARTÍSTIC D'ALCÚDIA	IDENTIFICACIÓ EE 41
DENOMINACIÓ MOLÍ AIGUADER 3	CRONOLOGIA ----
LOCALITZACIÓ ZONA DE LA CARRETERA DE SA POBLA	GRAU DE PROTECCIÓ A
TIPOLOGIA Molí aiguader	US Estracció d'aigua
AUTOR ----	ESTIL Popular
PROTECCIÓ : Serà de aplicació la Norma 5.2.12	G. CONSERVACIÓ Doplent



SITUACIÓ X = 506667 Y = 440620



BIBLIOGRAFIA	ELEMENTS DESTACATS A PRESERVAR La torre de molí.
---------------------	--

El Ple de l'Ajuntament, en sessió celebrada el dia 9 GEN 2007 acordà la seva aprovació.

DESCRIPCIÓ Torre de molí aiguader troncopiramidal construïda a base de cantons de mares. La construcció es troba en molt mal estat de conservació. Encara té part de la maquinària.

Alcaldia 18 JUNY 2007
El Secretari

Comissió Insular d'Ordenació del Territori, Urbanisme i Patrimoni Històric.
APROVAT DEFINITIVAMENT
AMB PRESCRIPCIONS
01 FEB 2007
EL SECRETARI,

DENOMINACIÓ MOLÍ AIGUADER 3

IDENTIFICACIÓ EE 41

INTERVENCIIONS REALITZADES

INTERVENCIIONS PREFERENTS

Restauració. En cas de restauració cal emprar materials i tècniques tradicionals.

El Ple de l'Ajuntament, en sessió
celebrada el dia 6-9-GEN-2007
acordà la seva aprovació.

Alejo, 18 JULY 2007

El Secretari



Comissió Insular d'Ordenació del
Territori, Urbanisme i Patrimoni Històric.
APROVAT DEFINITIVAMENT
AMB PRESCRIPCIONS
01 FEB. 2007
EL SECRETARI,

PATRIMONI HISTÒRIC I ARTÍSTIC D'ALCÚDIA	IDENTIFICACIÓ EE 42
DENOMINACIÓ MOLÍ AIGUADER 4	CRONOLOGIA -----
LOCALITZACIÓ ZONA DE LA CARRETERA DE SA POBLA	GRAU DE PROTECCIÓ A
TIPOLOGIA Molí aiguader	US Estracció d'aigua
AUTOR -----	ESTIL Popular
PROTECCIÓ : Serà de aplicació la Norma 5.2.12	G. CONSERVACIÓ Dolent



BIBLIOGRAFIA	ELEMENTS DESTACATS A PRESERVAR Les restes del molí.
---------------------	---

El Ple de l'Ajuntament, en sessió celebrada el dia 9...GEN...2007 acordà la seva aprovació.
 Alcúdia, 18 JUNY 2007
 El Secretari

DESCRIPCIÓ Restes de molí aiguader de torre quadrada construïda amb peces de marès. Al costat de la torre hi ha les restes de la maquinària.
--

Comissió Insular d'Ordenació del Territori, Urbanisme i Patrimoni Històric.
APROVAT DEFINITIVAMENT
AMB PRESCRIPCIONS
01 FEB/2007
 EL SECRETARI,

DENOMINACIÓ MOLÍ AIGUADER 4

IDENTIFICACIÓ EE 42

INTERVENCIIONS REALITZADES

INTERVENCIIONS PREFERENTS

Restauració. En cas de que aquesta es dugui a terme s'haurà de fer amb materials i tècniques tradicionals.

El Ple de l'Ajuntament, en sessió
celebrada el dia 5.9. GEN. 2007
acordà la seva aprovació.

Alcúdia, 18 JUNY 2007



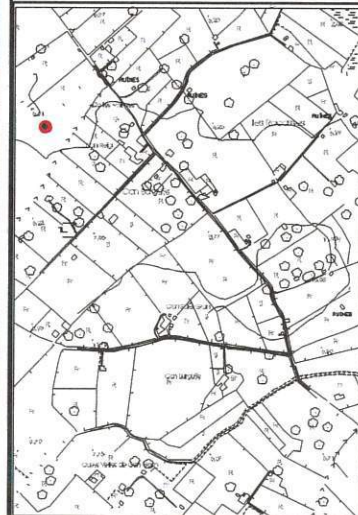
El Secretari

Comissió Insular d'Ordenació del
Territori, Urbanisme i Patrimoni Històric.
APROVAT DEFINITIVAMENT
AMB PRESCRIPCIIONS
01 FEB. 2007
EL SECRETARI,

PATRIMONI HISTÒRIC I ARTÍSTIC D'ALCÚDIA	IDENTIFICACIÓ EE 43
DENOMINACIÓ MOLÍ AIGUADER 5	CRONOLOGIA ----
LOCALITZACIÓ ZONA DES BRAÇALS	GRAU DE PROTECCIÓ A
TIPOLOGIA Molí aiguader	US Extracció d'aigua
AUTOR ----	ESTIL Popular
PROTECCIÓ : Serà de aplicació la Norma 5.2.12	G. CONSERVACIÓ Bò



SITUACIÓ X = 506708 Y = 441219



BIBLIOGRAFIA

ELEMENTS DESTACATS A PRESERVAR

El molí.

El Ple de l'Ajuntament, en sessió celebrada el dia ... 9 ... GEN ... 2007 acordà la seva aprovació.

Alcúdia, 12 JUNY 2007

DESCRIPCIÓ

Molí aiguader de torre cònica construïda de paredat en verd. Recentment restaurat se li ha col·locat novament la maquinària completa.



Comissió Insular d'Ordenació de Territori, Urbanisme i Patrimoni Històric.
APROVAT DEFINITIVAMENT
 AMB PRESCRIPCIONS
 01 FEB/2007
 EL SECRETARI,

DENOMINACIÓ MOLÍ AIGUADER 5

IDENTIFICACIÓ EE 43

INTERVENCIIONS REALITZADES

Restaurat.

INTERVENCIIONS PREFERENTS

Conservació íntegra de l'element.

El Ple de l'Ajuntament, en sessió
celebrada el dia **9 GEN 2007**,
acordà la seva aprovació.


Alejo, 18 JUNY 2007



El Secretari

Comissió Insular d'Ordenació del
Territori, Urbanisme i Patrimoni Històric.
APROVAT DEFINITIVAMENT
AMB PRESCRIPCIONS
01 FEB. 2007
EL SECRETARI,

PATRIMONI HISTÒRIC I ARTÍSTIC D'ALCÚDIA	IDENTIFICACIÓ EE 44
DENOMINACIÓ MOLÍ AIGUADER 6	CRONOLOGIA -----
LOCALITZACIÓ ALBUFERA	GRAU DE PROTECCIÓ A
TIPOLOGIA Molí aiguader	US Estracció d'aigua
AUTOR -----	ESTIL Popular
PROTECCIÓ : Serà de aplicació la Norma 5.2.12	G. CONSERVACIÓ Regular



BIBLIOGRAFIA	ELEMENTS DESTACATS A PRESERVAR La torre de molí i la casa que hi ha al seu costat.
---------------------	--

El Ple de l'Ajuntament, en sessió celebrada el dia 09 GEN 2007 acordà la seva aprovació

18 JUNY 2007

DESCRIPCIÓ Torre de molí de paredat en verd de froma troncocònica. Malgrat l'aparent estat de conservació de la torre és bò, no així el de la vivenda que té adosada.	Comissió Insular d'Ordenació del Territori, Urbanisme i Patrimoni Històric. APROVAT DEFINITIVAMENT AMB PRESCRIPCIONS 01 FEB. 2007
---	--

EL SECRETARI,

DENOMINACIÓ MOLÍ AIGUADER 6

IDENTIFICACIÓ EE 44

INTERVENCIIONS REALITZADES

INTERVENCIIONS PREFERENTS

Restauració. En cas de que sigui restaurat tant el molí com la casa s'haurà de fer amb els materials i les tècniques tradicionals.

El Pla de l'Assentament, en sessió celebrada el dia 9 GEN. 2007
acorda la seva aprovació.

Alcalde, 18 JULY 2007



El Secretari

Comissió Insular d'Ordenació del
Territori, Urbanisme i Patrimoni Històric.
APROVAT DEFINITIVAMENT
AMB PRESCRIPCIONS

01 FEB. 2007

EL SECRETARI,

PATRIMONI HISTÒRIC I ARTÍSTIC D'ALCÚDIA	IDENTIFICACIÓ EE 45
DENOMINACIÓ PONT CAMÍ DE CAN VAUME	CRONOLOGIA -----
LOCALITZACIÓ CAMÍ DE CAN VAUME	GRAU DE PROTECCIÓ A
TIPOLOGIA Pont	US Trànsit
AUTOR -----	ESTIL Popular
PROTECCIÓ : Serà de aplicació la Norma 5.2.12	G. CONSERVACIÓ Bò



BIBLIOGRAFIA	ELEMENTS DESTACATS A PRESERVAR El pont.
---------------------	---

DESCRIPCIÓ Pont de fabrica de marès situat en el Camí de Can Vaume. La construcció massisa amb cantons de marès amb els ulls en forma de volta de canó contribueix a donar-li un aspecte de gran solidesa. També hi ajuda el fet que hi hagi murs de paredat en sec lleugerament atalussats a cada un dels costats. Presenta un lleuger ampitador a cada part.
--

Comissió Insular d'Ordenació del Territori, Urbanisme i Patrimoni Històric.
APROVAT DEFINITIVAMENT
 AMB PRESCRIPCIONS
 01 FEB 2007
 EL SECRETARI,

DENOMINACIÓ PONT DEL CAMÍ DEN VAUMA

IDENTIFICACIÓ EE 45

INTERVENCIIONS REALITZADES

Manteniment.

INTERVENCIIONS PREFERENTS

Conservació del pont.

El Ple de l'Ajuntament
celebrat el dia -9 GEN- 2007
acordà la seva aprovació.

Aldada, 18 JUNY 2007




El Secretari

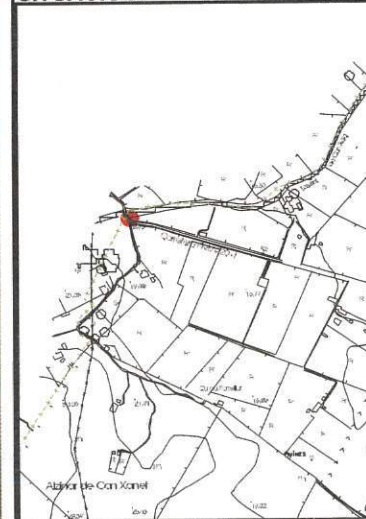
Comissió Insular d'Ordenació del
Territori, Urbanisme i Patrimoni Històric.
APROVAT DEFINITIVAMENT
AMB PRESCRIPCIONS
01 FEB 2007
EL SECRETARI,

PATRIMONI HISTÒRIC I ARTÍSTIC D'ALCÚDIA	IDENTIFICACIÓ EE 46
--	----------------------------

DENOMINACIÓ PONT SOBRE EL TORRENT DE CAN ROIG	CRONOLOGIA ----
LOCALITZACIÓ SOBRE EL TORRENT DE CAN ROIG	GRAU DE PROTECCIÓ A
TIPOLOGIA Pont	US Trànsit
AUTOR ----	ESTIL Popular
PROTECCIÓ : Serà de aplicació la Norma 5.2.12	G. CONSERVACIÓ Bò



SITUACIÓ X = 505234 Y = 441166



BIBLIOGRAFIA	ELEMENTS DESTACATS A PRESERVAR El pont.
---------------------	---

El ple de l'Ajuntament, en sessió celebrada el dia **9 GEN. 2007** acordà la seva aprovació.

18 JUNY 2007

DESCRIPCIÓ

Pont sobre el Torrent de Can Roig, que marca el límit del terme d'Alcúdia amb Pollença. Es un pont de cantons de marès de tres ulls en forma d'arcs rebaixats, amb contraforts a cada una de les columnes que sustenten els arcs. Presenta ampit a cada un dels costats de la carretera que passa pel damunt.

Comissió Insular d'Ordenació del Territori, Urbanisme i Patrimoni Històric
APROVAT DEFINITIVAMENT
AMB PRESCRIPCIONS
01 FEB. 2007
EL SECRETARI,

DENOMINACIÓ PONT SOBRE EL TORRENT DE CAN ROIG

IDENTIFICACIÓ EE 46

INTERVENCIIONS REALITZADES

Manteniment.

INTERVENCIIONS PREFERENTS

Conservació.

El Pla de l'Ajuntament, 9^{ena} sessió 2007
celebrada el dia 29 GEN 2007
acorda la seva aprovació.

Aleida, 18 JUNY 2007

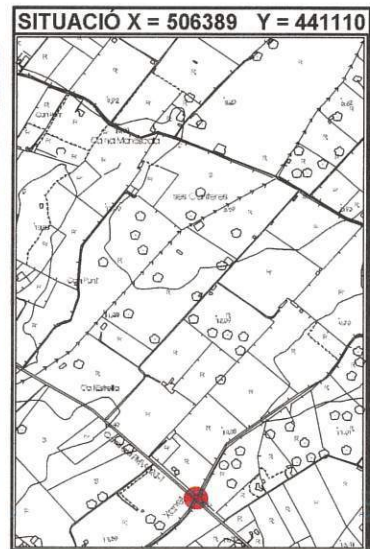


El secretari

Comissió Insular d'Ordenació del
Territori, Urbanisme i Patrimoni Històric.
APROVAT DEFINITIVAMENT
AMB PRESCRIPCIONS
01 FEB 2007

EL SECRETARI,

PATRIMONI HISTÒRIC I ARTÍSTIC D'ALCÚDIA	IDENTIFICACIÓ EE 47
DENOMINACIÓ PONT DEL TORRENT DE CAN XANET	CRONOLOGIA ----
LOCALITZACIÓ TORRENT DE CAN XANET	GRAU DE PROTECCIÓ A
TIPOLOGIA Pont de marès	US Transit
AUTOR ----	ESTIL Popular
PROTECCIÓ : Serà de aplicació la Norma 5.2.12	G. CONSERVACIÓ Bò



BIBLIOGRAFIA	ELEMENTS DESTACATS A PRESERVAR El pont.
---------------------	---

DESCRIPCIÓ Pont de marès sobre el torrent de Can Xanet d'arc molt rebaixat.	<p>Alcúdia, 18 JUNY 2007</p> <p>El Ple de l'Ajuntament en sessió celebrada el dia GEN. 2007 acordà la seva aprovació.</p> <p>(El Secretari)</p> <p>Comissió Insular d'Ordenació del Territori, Urbanisme i Patrimoni històric. APROVAT DEFINITIVAMENT AMB PRESCRIPCIONS 01 FEB. 2007</p> <p>EL SECRETARI,</p>
---	--

DENOMINACIÓ PONT SOBRE EL TORRENT DE CAN XANET

IDENTIFICACIÓ EE 47

INTERVENCIÓNS REALITZADES

Manteniment.

INTERVENCIÓNS PREFERENTS

Conservació.

El Ple de l'Ajuntament, en sessió
celebrada el dia **9 GEN. 2007**
acorda la seva aprovació.

Aleúdia, **18 JUNY 2007**



El Secretari

Comissió Insular d'Ordenació del
Territori, Urbanisme i Patrimoni Històric.
APROVAT DEFINITIVAMENT
AMB PRESCRIPCIONS
01 FEB. 2007
EL SECRETARI,

PATRIMONI HISTÒRIC I ARTÍSTIC D'ALCÚDIA	IDENTIFICACIÓ EE 48
DENOMINACIÓ SÍQUIA REIAL	CRONOLOGIA ----
LOCALITZACIÓ DE SON FÉ A SON SIURANA DE BAIX	GRAU DE PROTECCIÓ A
TIPOLOGIA Síquia	US Canalitzacio d'aigua
AUTOR ----	ESTIL Popular
PROTECCIÓ : Serà de aplicació la Norma 5.2.12	G. CONSERVACIÓ Regular



BIBLIOGRAFIA	ELEMENTS DESTACATS A PRESERVAR El traçat de la síquia i els diferents ponts que hi ha sobre aquesta.
---------------------	--

DESCRIPCIÓ Síquia de poc més d'un quilòmetre de llargària que va des de la zona de la Mina de Son Fé fins a la de Son Siurana de Baix. En alguns trams la síquia està empedrada, en altres en canvi no. Hi ha diversos ponts sobre la síquia en els punts en que aquesta es creua amb camins.

El Ple de l'Ajuntament celebrada el dia - 9 GEN. 2007 usordrà la seva aprovació.

18 JUNY 2007
EL SECRETARI

Comissió Insular d'Ordenació del Territori, Urbanisme i Patrimoni Històric.
APROVAT DEFINITIVAMENT
AMB PRESCRIPCIONS
01 FEB. 2007
EL SECRETARI.

DENOMINACIÓ SÍQUIA REIAL

IDENTIFICACIÓ EE 48

INTERVENCIIONS REALITZADES

INTERVENCIIONS PREFERENTS

Conservació íntegra del traçat de la síquia reial així com dels ponts sobre aquesta. Neteja d'herbatges.



Traçat de la síquia reial

El Plé de l'Ajuntament, en sessió
celebrada el dia 5-9-2007,
aprova la seva aprovació.
Alcaldia, 18 JUNY 2007
El Secretari

Comissió Insular d'Ordenació del
Territori, Urbanisme i Patrimoni Històric.

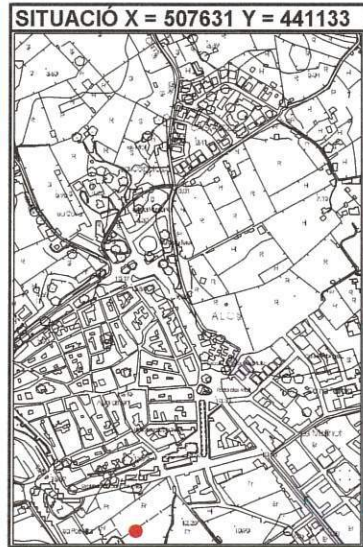
APROVAT DEFINITIVAMENT

AMB PRESCRIPCIONS

01 FEB 2007

EL SECRETARI,

PATRIMONI HISTÒRIC I ARTÍSTIC D'ALCÚDIA	IDENTIFICACIÓ EE 49
DENOMINACIÓ POU DEL FORO	CRONOLOGIA ----
LOCALITZACIÓ FORO DE POL·LÈNTIA	GRAU DE PROTECCIÓ A
TIPOLOGIA Pou	US Estracció d'aigua
AUTOR ----	ESTIL Popular
PROTECCIÓ : Serà de aplicació la Norma 5.2.12	G. CONSERVACIÓ Bò



BIBLIOGRAFIA	ELEMENTS DESTACATS A PRESERVAR El pou.
---------------------	--

DESCRIPCIÓ Pou amb coll quadrat format per cantons de marès. Els braços i el brancal també son de marès.
--

El Ple de l'Ajuntament, en sessió celebrada el dia 9 de GEN. 2007, acordà la seva aprovació.



El Secretari

Comissió Insular d'Ordenació del Territori, Urbanisme i Patrimoni Històric.
APROVAT DEFINITIVAMENT
AMB PRESCRIPCIONS
01 FEB. 2007
EL SECRETARI,

DENOMINACIÓ POU DEL FORO

IDENTIFICACIÓ EE 49

INTERVENCIIONS REALITZADES

INTERVENCIIONS PREFERENTS

Conservació del pou.

El Ple de l'Ajuntament, en sessió
celebrada el dia 9 GEN. 2007
acordà la seva aprovació.

Alcaldia, 18 JUNY 2007

El Secretari



Comissió Insular d'Ordenació del
Territori, Urbanisme i Patrimoni Històric.
APROVAT DEFINITIVAMENT
AMB PRESCRIPCIONS
01 FEB 2007
EL SECRETARI,

PATRIMONI HISTÒRIC I ARTÍSTIC D'ALCÚDIA	IDENTIFICACIÓ EE 50
DENOMINACIÓ POU DE NA ROA	CRONOLOGIA ----
LOCALITZACIÓ ES CLOT	GRAU DE PROTECCIÓ A
TIPOLOGIA Pou cobert	US Estracció d'aigua
AUTOR ----	ESTIL Popular
PROTECCIÓ : Serà de aplicació la Norma 5.2.12	G. CONSERVACIÓ Regular



SITUACIÓ X = 510101 Y = 441137



BIBLIOGRAFIA

ELEMENTS DESTACATS A PRESERVAR

El pou.

El Ple de l'Ajuntament, en sessió celebrada el dia 9 GEN. 2007 acordà la seva aprovació

18 JUNY 2007



El Secretari

DESCRIPCIÓ

Pou cobert de paredat en sec.

Comissió Insular d'Ordenació del Territori, Urbanisme i Patrimoni Històric.
APROVAT DEFINITIVAMENT
AMB PRESCRIPCIONS
01 FEB 2007
 EL SECRETARI,

DENOMINACIÓ POU DE NA ROA

IDENTIFICACIÓ EE 50

INTERVENCIIONS REALITZADES

INTERVENCIIONS PREFERENTS

Conservació.

El Ple de l'Ajuntament, en sessió celebrada el dia 19 GEN 2007 acordà la seva aprovació.

Ajuntament, 18 JULY 2007



El Secretari

Comissió Insular d'Ordenació del Territori, Urbanisme i Patrimoni Històric.
APROVAT DEFINITIVAMENT
AMB PRESCRIPCIONS
01 FEB. 2007
EL SECRETARI,

PATRIMONI HISTÒRIC I ARTÍSTIC D'ALCÚDIA	IDENTIFICACIÓ EE 51
DENOMINACIÓ POU DEL TORRENT DEL CAMÍ DE CAN SOCIES	CRONOLOGIA -----
LOCALITZACIÓ TORRENT DEL CAMÍ DE CAN SOCIES	GRAU DE PROTECCIÓ A
TIPOLOGIA Pou	US Etracció d'aigua
AUTOR -----	ESTIL Popular
PROTECCIÓ : Serà de aplicació la Norma 5.2.12	G. CONSERVACIÓ Regular



BIBLIOGRAFIA	ELEMENTS DESTACATS A PRESERVAR El pou
---------------------	---

<p>DESCRIPCIÓ</p> <p>Pou de paredat en sec que es troba situat en el jaç del torrentó que hi ha en el Camí de Can Socies. Al seu costat hi ha una pica de pedra segurament per abeurar els animals. Aquest pou està al costat de la barraca de la fitxa EE 8.</p>	<p>El Ple de l'Ajuntament, en sessió celebrada el dia 9 GEN 2007, ha aprovat la seva aprovació.</p> <p>Alcúdia, 19 GEN 2007</p> <p>El Secretari</p> <p>Comissió Insular d'Ordenació del Territori, Urbanisme i Patrimoni Històric. APROVAT DEFINITIVAMENT AMB PRESCRIPCIONS 01 FEB. 2007</p> <p>EL SECRETARI,</p>
--	---

DENOMINACIÓ POU DEL TORRENT DE CAN SOCIES

IDENTIFICACIÓ EE 51

INTERVENCIIONS REALITZADES

INTERVENCIIONS PREFERENTS

Conservació i neteja de vegetació.

El Ple de l'Ajuntament, en sessió
celebrada el dia 9 GEN 2007,
acordà la seva aprovació.

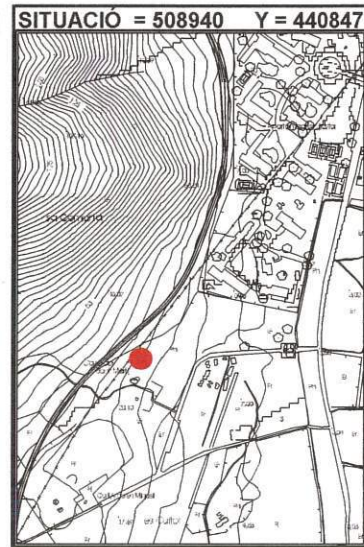
Alduda, 18 JUNY 2007

El Secretari



Comissió Insular d'Ordenació del
Territori, Urbanisme i Patrimoni Històric.
APROVAT DEFINITIVAMENT
AMB PRESCRIPCIONS
01 FEB 2007
EL SECRETARI.

PATRIMONI HISTÒRIC I ARTÍSTIC D'ALCÚDIA	IDENTIFICACIÓ EE 52
DENOMINACIÓ POU COVA DE SANT MARTÍ	CRONOLOGIA ----
LOCALITZACIÓ COVA DE SANT MARTÍ	GRAU DE PROTECCIÓ A
TIPOLOGIA Pou sens coll	US Estracció d'aigua
AUTOR ----	ESTIL Popular
PROTECCIÓ : Serà de aplicació la Norma 5.2.12	G. CONSERVACIÓ Bò



BIBLIOGRAFIA	ELEMENTS DESTACATS A PRESERVAR El pou.
---------------------	--

DESCRIPCIÓ Pou sens coll, de paredat en verd, que té la boca remarcada amb pedres. Un reixat de ferro protegeix la boca.
--

El Pò de l'Ajuntament, en sessió celebrada el dia 9 GEN 2007, aprova la seva aprovació.

18 JUNY 2007
Alcúdia
El Secretari

Comissió Insular d'Ordenació del Territori, Urbanisme i Patrimoni Històric.
APROVAT DEFINITIVAMENT
AMB PRESCRIPCIONS
01 FEB. 2007
EL SECRETARI.

DENOMINACIÓ POU DE LA COVA DE SANT MARTÍ

IDENTIFICACIÓ EE 52

INTERVENCIIONS REALITZADES

INTERVENCIIONS PREFERENTS

Conservació del pou i del seu entorn.

El Ple de l'Ajuntament, en sessió
celebrada el dia **9 GEN 2007**
acordà la seva aprovació.

Alcaldia, **18 JULY 2007**



El Secretari

A large, stylized handwritten signature in blue ink, written over the "El Secretari" text.

Comissió Insular d'Ordenació del
Territori, Urbanisme i Patrimoni Històric.
APROVAT DEFINITIVAMENT
AMB PRESCRIPCIONS
01 FEB 2007
EL SECRETARI,

PATRIMONI HISTÒRIC I ARTÍSTIC D'ALCÚDIA	IDENTIFICACIÓ EE 53
DENOMINACIÓ POU DEL CAMÍ DE CAN ROTGER DE SA TORRE	CRONOLOGIA ----
LOCALITZACIÓ CAMÍ DE CAN ROTGER DE SA TORRE	GRAU DE PROTECCIÓ A
TIPOLOGIA Pou	US Estracció d'aigua
AUTOR ----	ESTIL Popular
PROTECCIÓ : Serà de aplicació la Norma 5.2.12	G. CONSERVACIÓ nRegular



SITUACIÓ X = 505140 Y = 441028



BIBLIOGRAFIA	ELEMENTS DESTACATS A PRESERVAR El pou.
---------------------	--

DESCRIPCIÓ Pou amb coll quadrat fet a base de llivanyes de marès.	<p>El Pla de Patrimoni, en sessió celebrada el dia 9 GEN. 2007 acordà la seva aprovació.</p> <p>Alcúdia, 14 JUNY 2007</p> <p>El Secretari</p> <p>Comissió Insular d'Ordenació del Territori, Urbanisme i Patrimoni Històric. APROVAT DEFINITIVAMENT AMB PRESCRIPCIONS 01 FEB. 2007</p> <p>EL SECRETARI,</p>
---	--

DENOMINACIÓ POU DEL CAMÍ DE CAN ROTGER DE SA TORRE

IDENTIFICACIÓ EE 53

INTERVENCIIONS REALITZADES

INTERVENCIIONS PREFERENTS

Restauració.

El Ple de l'Ajuntament, en sessió
celebrada el dia 9 GEN. 2007,
acorda la seva aprovació.

Alcalde, 18 JUNY 2007



Comissió Insular d'Ordenació del
Territori, Urbanisme i Patrimoni Històric.


APROVAT DEFINITIVAMENT

AMB PRESCRIPCIONS

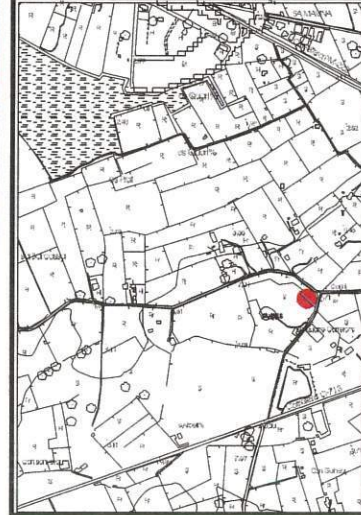
01 FEB. 2007

EL SECRETARI,

PATRIMONI HISTÒRIC I ARTÍSTIC D'ALCÚDIA	IDENTIFICACIÓ EE 54
DENOMINACIÓ POU DEL CAMÍ DES BRAÇALS	CRONOLOGIA ----
LOCALITZACIÓ CAMÍ DES BRAÇALS	GRAU DE PROTECCIÓ A
TIPOLOGIA Pou cobert	US Estracció d'aigua
AUTOR ----	ESTIL Popular
PROTECCIÓ : Serà de aplicació la Norma 5.2.12	G. CONSERVACIÓ Bò



SITUACIÓ X = 509288 Y = 441147



BIBLIOGRAFIA

ELEMENTS DESTACATS A PRESERVAR

El pou.

DESCRIPCIÓ

Pou cobert de peces de marès amb coberta del mateix material que forma una volta molt plana. Actualment s'ha restaurat i netejat.

El Ple de l'Ajuntament, en sessió celebrada el dia 09 de Juny de 2007, acordà la seva aprovació.

Alcúdia, 10 JUNY 2007

El Secretari



Comissió Insular d'Ordenació del Territori, Urbanisme i Patrimoni Històric.
APROVAT DEFINITIVAMENT
AMB PRESCRIPCIONS
01 FEB. 2007
EL SECRETARI,

DENOMINACIÓ POU DEL CAMÍ DELS BRAÇALS

IDENTIFICACIÓ EE 54

INTERVENCIIONS REALITZADES

INTERVENCIIONS PREFERENTS

Conservació.

El Ple de l'Ajuntament, en sessió
celebrada el dia 9 GEN 2007
acordà la seva aprovació.

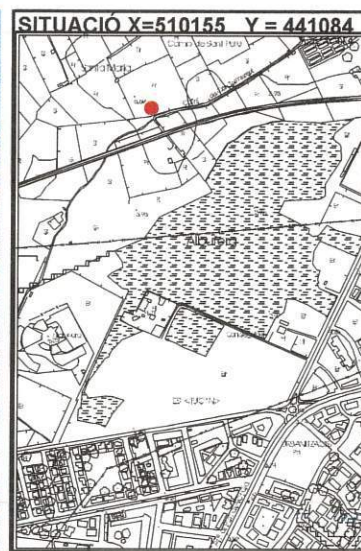
Alcaldia, 18 JUNY 2007

El Secretari



Comissió Insular d'Ordenació del
Territori, Urbanisme i Patrimoni Històric.
APROVAT DEFINITIVAMENT
AMB PRESCRIPCIONS
01 FEB. 2007
EL SECRETARI,

PATRIMONI HISTÒRIC I ARTÍSTIC D'ALCÚDIA	IDENTIFICACIÓ EE 55
DENOMINACIÓ POU DEL CAMÍ DE CAN TORMENTAT	CRONOLOGIA ----
LOCALITZACIÓ ZONA DE SANTA MARIA	GRAU DE PROTECCIÓ A
TIPOLOGIA Pou	US Estracció d'aigua
AUTOR ----	ESTIL Popular
PROTECCIÓ : Serà de aplicació la Norma 5.2.12	G. CONSERVACIÓ Bò



BIBLIOGRAFIA	ELEMENTS DESTACATS A PRESERVAR El pou.
---------------------	--

DESCRIPCIÓ Pou empedrat de parets de paredat en sec de peces de marès.
--

El Pla de l'Ajuntament de Alcúdia celebrada el dia 9 GEN 2007 acordà la seva aprovació.

Alcúdia, 18 JUNY 2007
El Secretari

Comissió Insular d'Ordenació del Territori, Urbanisme i Patrimoni Històric.
APROVAT DEFINITIVAMENT
AMB PRESCRIPCIIONS
01 FEB. 2007
EL SECRETARI,

DENOMINACIÓ POU DEL CAMÍ DE CAN TORMENTAT

IDENTIFICACIÓ EE 55

INTERVENCIIONS REALITZADES

INTERVENCIIONS PREFERENTS

Conservació.

El Ple de l'Ajuntament, en sessió
celebrada el dia 9 GEN 2007
acordà la seva aprovació.


Alcalde, 18 JUNY 2007

El Secretari

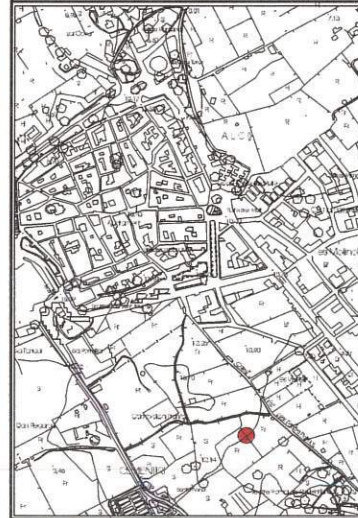


Comissió Insular d'Ordenació del
Territori, Urbanisme i Patrimoni Històric.
APROVAT DEFINITIVAMENT
AMB PRESCRIPCIONS
01 FEB 2007
EL SECRETARI,

PATRIMONI HISTÒRIC I ARTÍSTIC D'ALCÚDIA	IDENTIFICACIÓ EE 56
DENOMINACIÓ POU DES CAMÍ DES TEATRE	CRONOLOGIA ----
LOCALITZACIÓ CAMÍ VELL DEL TEATRE ROMÀ	GRAU DE PROTECCIÓ A
TIPOLOGIA Necròpoli	US Estracció d'aigua
AUTOR ----	ESTIL Popular
PROTECCIÓ : Serà de aplicació la Norma 5.2.12	G. CONSERVACIÓ Regular



SITUACIÓ X = 510738 Y = 441117



BIBLIOGRAFIA	ELEMENTS DESTACATS A PRESERVAR El pou.
---------------------	--

DESCRIPCIÓ
 Pou cobert situat al costat del Camí Vell del Teatre de paredat en verd de murs molt gruixats. La coberta és de volta.

El Ple de l'Ajuntament en sessió celebrada el dia 9 GEN. 2007 acordà la seva aprovació.

Alcúdia, 18 JUNY 2007
 El Secretari



Comissió Insular d'Ordenació del Territori, Urbanisme i Patrimoni Històric.
APROVAT DEFINITIVAMENT
AMB PRESCRIPCIONS
01 FEB. 2007
 EL SECRETARI,

DENOMINACIÓ POU DEL CAMÍ VELL DEL TEATRE

IDENTIFICACIÓ EE 56

INTERVENCIIONS REALITZADES

INTERVENCIIONS PREFERENTS

Conservació. Restauració de les peces del coll.

El Ple de l'Ajuntament, en sessió
celebrada el dia 5-9-GEN 2007
acordà la seva aprovació.

Alcaldia, 18 JULY 2007
El Secretari



Comissió Insular d'Ordenació del
Territori, Urbanisme i Patrimoni Històric.
APROVAT DEFINITIVAMENT
AMB PRESCRIPCIONS
01 FEB 2007
EL SECRETARI,

PATRIMONI HISTÒRIC I ARTÍSTIC D'ALCÚDIA	IDENTIFICACIÓ EE 57
DENOMINACIÓ POU DEL CAMÍ DE S'OLIVERA	CRONOLOGIA ----
LOCALITZACIÓ CAMÍ DE S'OLIVERA	GRAU DE PROTECCIÓ A
TIPOLOGIA Pou cobert	US Estracció d'aigua
AUTOR ----	ESTIL Popular
PROTECCIÓ : Serà de aplicació la Norma 5.2.12	G. CONSERVACIÓ Regular



BIBLIOGRAFIA	ELEMENTS DESTACATS A PRESERVAR El pou
---------------------	---

DESCRIPCIÓ Pou cobert empedrat de paredat en verd. La coberta és en forma de capelleta quadrada.	<p>El Ple de l'Ajuntament, en sessió celebrada el dia 9 GEN. 2007, aprova la seva aprovació.</p> <p>18 JUNY 2007</p> <p>El Secretari</p> <p>Comissió Insular d'Ordenació del Territori, Urbanisme i Patrimoni Històric. APROVAT DEFINITIVAMENT AMB PRESCRIPCIONS 01 FEB. 2007</p> <p>EL SECRETARI,</p>
--	--

DENOMINACIÓ POU DEL CAMÍ DE S'OLIVERA

IDENTIFICACIÓ EE 57

INTERVENCIIONS REALITZADES

INTERVENCIIONS PREFERENTS

Consevació.

El Ple de l'Ajuntament, en sessió
celebrada el dia **9 GEN 2007**,
acordà la seva aprovació.

Alcaldia, 18 JUNY 2007

El Secretari



Comissió Insular d'Ordenació del
Territori, Urbanisme i Patrimoni Històric.
APROVAT DEFINITIVAMENT

AMB PRESCRIPCIONS

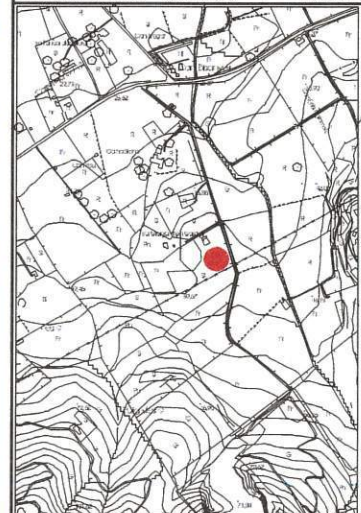
01 FEB. 2007

EL SECRETARI,

PATRIMONI HISTÒRIC I ARTÍSTIC D'ALCÚDIA	IDENTIFICACIÓ EE 58
DENOMINACIÓ POU DEL CAMÍ DE CA NA SIONA	CRONOLOGIA -----
LOCALITZACIÓ CAMÍ DE CA NA SIONA	GRAU DE PROTECCIÓ A
TIPOLOGIA Pou	US Estracció d'aigua
AUTOR -----	ESTIL Popular
PROTECCIÓ : Serà de aplicació la Norma 5.2.12	G. CONSERVACIÓ Regular



SITUACIÓ X = 507235 Y = 440994



BIBLIOGRAFIA

ELEMENTS DESTACATS A PRESERVAR

El pou.

El Pla de Abastament, en sessió celebrada el dia 9 GEN. 2007
 a l'ajuntament de Alcúdia, en la seva aprovació.

DESCRIPCIÓ

Pou de brocal baix de paredat en verd referit. Té una petit pica de pedra al costat segurament per abeurar els animals.

Alcúdia, 18 JUNY 2007
 El Secretari

Comissió Insular d'Ordenació del Territori, Urbanisme i Patrimoni Històric.
APROVAT DEFINITIVAMENT
AMB PRESCRIPCIONS
01 FEB. 2007
 EL SECRETARI,

DENOMINACIÓ POU DEL CAMÍ DE CA NA SIONA

IDENTIFICACIÓ EE 58

INTERVENCIIONS REALITZADES

INTERVENCIIONS PREFERENTS

Conservació.

El Ple de l'Ajuntament
celebrada el dia
acordà la seva aprovació.

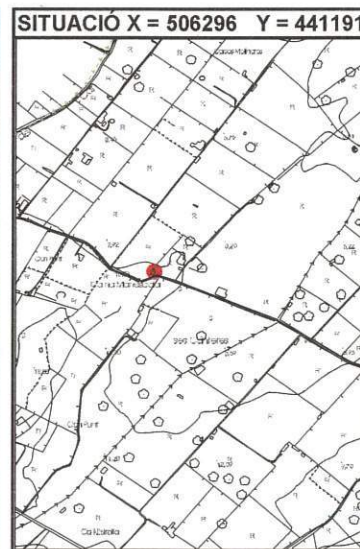
Aleària, 18 JULY 2007

El Secretari



Comissió Insular d'Ordenació del
Territori, Urbanisme i Patrimoni Històric.
APROVAT DEFINITIVAMENT
AMB PRESCRIPCIONS
01 FEB 2007
EL SECRETARI

PATRIMONI HISTÒRIC I ARTÍSTIC D'ALCÚDIA	IDENTIFICACIÓ EE 59
DENOMINACIÓ POU DE CA NA MENESCALA	CRONOLOGIA ----
LOCALITZACIÓ CA NA MENESCALA	GRAU DE PROTECCIÓ A
TIPOLOGIA Pou	US Estracció d'aigua
AUTOR ----	ESTIL Popular
PROTECCIÓ : Serà de aplicació la Norma 5.2.12	G. CONSERVACIÓ Regular



BIBLIOGRAFIA	ELEMENTS DESTACATS A PRESERVAR El pou
---------------------	---

DESCRIPCIÓ Pou amb el brocal de paredat en sec.	<p>El Ple de l'Ajuntament, en sessió celebrada el dia 9 GEN. 2007 acordà la seva aprovació.</p> <p>Alcúdia, 18 JUNY 2007</p> <p>El Secretari</p> <p>Comissió Insular d'Ordenació del Territori, Urbanisme i Patrimoni Històric. APROVAT DEFINITIVAMENT AMB PRESCRIPCIONS 01 FEB. 2007</p> <p>EL SECRETARI,</p>
---	--

DENOMINACIÓ POU DE CA NA MENESCALA

IDENTIFICACIÓ EE 59

INTERVENCIIONS REALITZADES

INTERVENCIIONS PREFERENTS

Conservació.

El pla de l'Ajuntament de Sant Joan de Vilatorrada
celebrada el dia 9 GEN 2007 sessió
acordà la seva aprovació.



Alcaldia, 18 JULY 2007

El Secretari

Comissió Insular d'Ordenació del
Territori, Urbanisme i Patrimoni Històric.
APROVAT DEFINITIVAMENT
AMB PRESORIPCIONS
01 FEB. 2007
EL SECRETARI,

PATRIMONI HISTÒRIC I ARTÍSTIC D'ALCÚDIA	IDENTIFICACIÓ EE 60
DENOMINACIÓ SAFAREIG 1	CRONOLOGIA -----
LOCALITZACIÓ ZONA DE SON SIURANA DE BAIX	GRAU DE PROTECCIÓ A
TIPOLOGIA Safareig	US Emmagatzematge d'aigua
AUTOR -----	ESTIL Popular
PROTECCIÓ : Serà de aplicació la Norma 5.2.12	G. CONSERVACIÓ Bò



SITUACIÓ X = 504654 Y = 440732




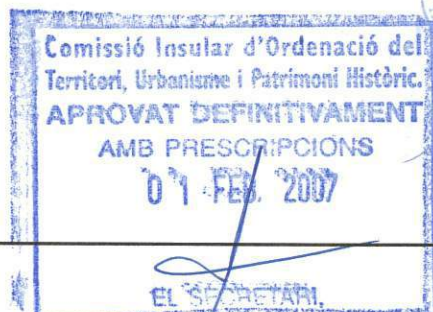
BIBLIOGRAFIA

ELEMENTS DESTACATS A PRESERVAR

El safareig i les canalitzacions que hi duen l'aigua.

DESCRIPCIÓ

Safareig baix amb murs de paredat en verd i pedra vista. Els murs presenten un lleuger atalussament per tal de suportar millor l'empenta de l'aigua.



DENOMINACIÓ SAFAREIG 1

IDENTIFICACIÓ EE 60

INTERVENCIIONS REALITZADES

INTERVENCIIONS PREFERENTS

Conservació.



Detall de l'entrada d'aigua
al safareig

El Ple de l'Ajuntament en sessió
celebrada el dia 9 GEN 2007
acordà la seva aprovació.

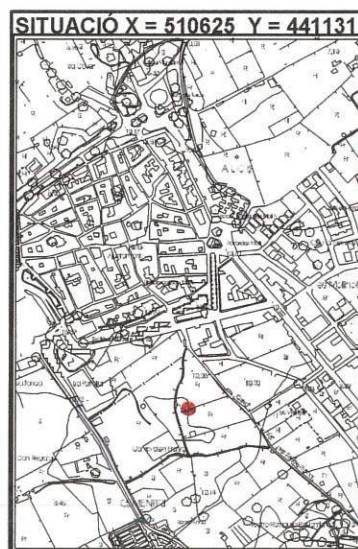
Alcaldia, 18 JUNY 2007



El Secretari

Comissió Insular d'Ordenació del
Territori, Urbanisme i Patrimoni Històric.
APROVAT DEFINITIVAMENT
AMB PRESCRIPCIONS
01 FEB. 2007
EL SECRETARI,

PATRIMONI HISTÒRIC I ARTÍSTIC D'ALCÚDIA	IDENTIFICACIÓ EE 61
DENOMINACIÓ SAFAREIG AL CAMÍ VELL DEL TEATRE	CRONOLOGIA ----
LOCALITZACIÓ CAMÍ VELL DEL TEATRE	GRAU DE PROTECCIÓ A
TIPOLOGIA Safareig	US Emmagatzematge d'aigua
AUTOR ----	ESTIL Popular
PROTECCIÓ : Serà de aplicació la Norma 5.2.12	G. CONSERVACIÓ Dolent



BIBLIOGRAFIA	ELEMENTS DESTACATS A PRESERVAR El safareig.
---------------------	---

<p>DESCRIPCIÓ</p> <p>Safareig de grans dimensions de paredat en verd amb referit. Els murs presenten un acusat atalussament per tal de soportar millor la força de l'aigua. Una escala lateral permet l'accés a la part de dalt del mur. Està parcialment esbucat.</p>

El Pla de l'ajuntament en sessió celebrada el dia 9 GEN. 2007 acordà la seva aprovació.

18 JUNY 2007

El Secretari

Comissió Insular d'Ordenació del Territori, Urbanisme i Patrimoni Històric.

APROVAT DEFINITIVAMENT

AMB PRESCRIPCIONS

01 FEB. 2007

EL SECRETARI,

DENOMINACIÓ SAFAREIG AL CAMÍ VELL DEL TEATRE

IDENTIFICACIÓ EE 61

INTERVENCIIONS REALITZADES

INTERVENCIIONS PREFERENTS

Restauració.

El Ple de l'Ajuntament, en sessió
celebrada el dia 7-9 GEN 2007
acordà la seva aprovació.

Aldafra, 18 JUNY 2007



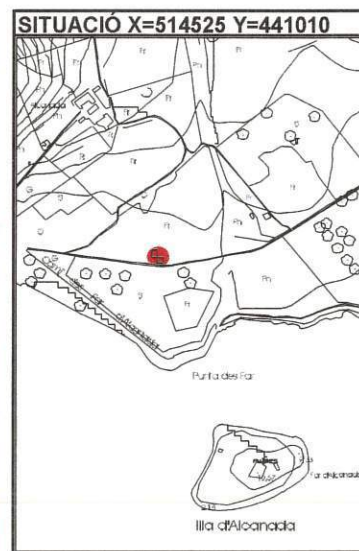
El Secretari

Comissió Insular d'Ordenació del
Territori, Urbanisme i Patrimoni Històric.
APROVAT DEFINITIVAMENT
AMB PRESCRIPCIONS

01 FEB. 2007

EL SECRETARI,

PATRIMONI HISTÒRIC I ARTÍSTIC D'ALCÚDIA	IDENTIFICACIÓ EE 62
DENOMINACIÓ SESTADOR D'ALCANADA	CRONOLOGIA -----
LOCALITZACIÓ ALCANADA	GRAU DE PROTECCIÓ B
TIPOLOGIA Sestador	US Ramader
AUTOR -----	ESTIL Popular
PROTECCIÓ : Serà de aplicació la Norma 5.2.12	G. CONSERVACIÓ Bò



BIBLIOGRAFIA	ELEMENTS DESTACATS A PRESERVAR El sestador.
---------------------	---

DESCRIPCIÓ Construcció agrícola dedicada a la ramaderia. És una construcció de grans dimensions de paredat en verd amb teulada a doble vessant amb molt poques obertures de petit tamany que s'emprava per fuardar-hi les ovelles.
--

El Ple de l'Ajuntament, en sessió celebrada el dia 9 GEN. 2007, aprova la seva aprovació.

16 JUNY 2007

Comissió Insular d'Ordenació del Territori, Urbanisme i Patrimoni Històric.
APROVAT DEFINITIVAMENT
 AMB PRESCRIPCIONS
 01 FEB. 2007
 EL SECRETARI,

DENOMINACIÓ SESTADOR D'ALCANADA

IDENTIFICACIÓ EE 62

INTERVENCIIONS REALITZADES

Restaurat.

INTERVENCIIONS PREFERENTS

Conservació.



Lateral del sestador

El Pla de l'Ajuntament, en sessió
celebrada el dia 19 GEN 2007
acordà la seva aprovació.

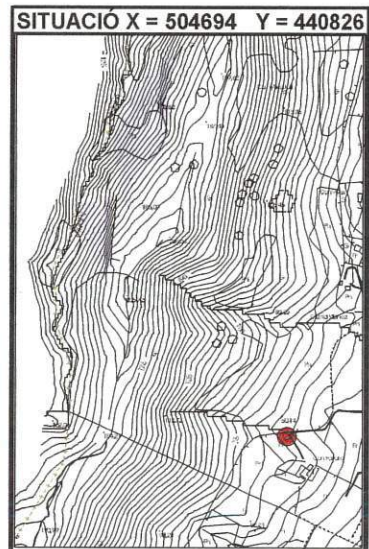
Alcaldia, 18 JUNY 2007



El Secretari

Comissió Insular d'Ordenació del
Territori, Urbanisme i Patrimoni Històric.
APROVAT DEFINITIVAMENT
AMB PRESCRIPCIONS
01 FEB 2007
EL SECRETARI,

PATRIMONI HISTÒRIC I ARTÍSTIC D'ALCÚDIA	IDENTIFICACIÓ EE 63
DENOMINACIÓ SESTADOR DE CAN FAVETA	CRONOLOGIA ----
LOCALITZACIÓ CAN FAVETA	GRAU DE PROTECCIÓ A
TIPOLOGIA Sestador	US Ramader
AUTOR ----	ESTIL Popular
PROTECCIÓ : Serà de aplicació la Norma 5.2.12	G. CONSERVACIÓ Bò



BIBLIOGRAFIA	ELEMENTS DESTACATS A PRESERVAR El sestador.
---------------------	---

DESCRIPCIÓ Edificació de paredat en verd amb coberta a doble vessant amb poques obertures molt petites destinada a guardar-hi les ovelles.
--

Comissió Insular d'Ordenació del Territori, Urbanisme i Patrimoni Històric.
APROVAT DEFINITIVAMENT
 AMB PRESCRIPCIONS
 01 FEB. 2007
 EL SECRETARI,

DENOMINACIÓ SESTADOR DE CAN FAVETA

IDENTIFICACIÓ EE 63

INTERVENCIIONS REALITZADES

Restaurat.

INTERVENCIIONS PREFERENTS

Conservació.

El Ple de l'Ajuntament, en sessió
celebrada el dia 7-9-GEN-2007
acordà la seva aprovació.

Alcaldia, 18 JUNY 2007




El Secretari

Comissió Insular d'Ordenació del
Territori, Urbanisme i Patrimoni Històric.
APROVAT DEFINITIVAMENT
AMB PRESCRIPCIONS

01 FEB 2007

EL SECRETARI

PATRIMONI HISTÒRIC I ARTÍSTIC D'ALCÚDIA	IDENTIFICACIÓ EE 64
DENOMINACIÓ SESTADOR HORT DES FASSER	CRONOLOGIA 1838
LOCALITZACIÓ HORT DES FASSER	GRAU DE PROTECCIÓ A
TIPOLOGIA Sestador	US Sestador
AUTOR -----	ESTIL Popular
PROTECCIÓ : Serà de aplicació la Norma 5.2.12	G. CONSERVACIÓ Regular



SITUACIÓ X = 511260 Y = 441116



BIBLIOGRAFIA

D.A., *Guia dels pobles de Mallorca. Alcúdia*, Hora Nova, Mallorca, 1999.

ELEMENTS DESTACATS A PRESERVAR

El sestador, el marge en el que es recolza i les construccions anexas.

DESCRIPCIÓ

Sestador construït el 1838 tal com indica la data inscrita en el marès de l'entrada.

Construït de paredat en sec exteriorment presenta estructura quadrada a la part inferior sobre la que es situen dues estructures circulars de tamany menor. Aquesta forma exterior serveix per cobrir la falsa cúpula de l'interior, també de paredat en sec. A l'interior hi ha menjadores pels animals. Presenta un únic portal que serveix tant per l'accés com per la ventilació.

El Ple del Municipi, en sessió
 celebrada el dia 9 de febrer de 2007
 ha aprovat la seva aprovació.
 2007
 El Secretari

Comissió Insular d'Ordenació del
 Territori, Urbanisme i Patrimoni Històric.
 APROVAT DEFINITIVAMENT
 AMB PRESCRIPCIONS
 01 FEB 2007
 EL SECRETARI,

DENOMINACIÓ SESTADOR DE S'HORT DES FASSER

IDENTIFICACIÓ EE 64


INTERVENCIONS REALITZADES

INTERVENCIONS PREFERENTS

Reconstrucció de la part del mur esbaldregat. Eliminació de l'herbatge que contribueix a moure les pedres que formen l'estructura amb el consegüent perill d'esbaldrec. En cas de restauració caldrà fer-la amb els materials i les tècniques tradicionals.



Part posterior del sestador



Marès d'entrada amb inscripció



Falsa cúpula



menjadora

El Ple de l'Ajuntament, en sessió
celebrada el dia 9 GEN. 2007
acordà la seva aprovació.

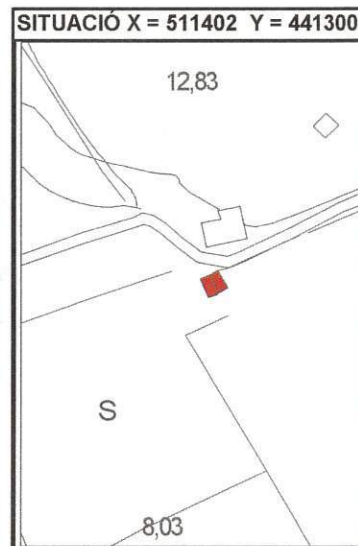


Alcaldia, 18 JUNY 2007

El Secretari

Comissió Insular d'Ordenació del
Territori, Urbanisme i Patrimoni Històric.
APROVAT DEFINITIVAMENT
AMB PRESCRIPCIONS
01 FEB. 2007
EL SECRETARI,

PATRIMONI HISTÒRIC I ARTÍSTIC D'ALCÚDIA	IDENTIFICACIÓ EE 65
DENOMINACIÓ CONJUNT DE MANRESA	CRONOLOGIA ----
LOCALITZACIÓ MANRESA	GRAU DE PROTECCIÓ A
TIPOLOGIA Conjunt etnològic	US Agrícola i ramader
AUTOR ----	ESTIL Popular
PROTECCIÓ : Serà de aplicació la Norma 5.2.12	G. CONSERVACIÓ Regular



BIBLIOGRAFIA	ELEMENTS DESTACATS A PRESERVAR El conjunt format pels dos pous, la sínia, la síquia, els tancats pels animals i les parets seques amb pujadors.
---------------------	---

DESCRIPCIÓ Conjunt d'elements de caire etnològic , format per dos pous, una sínia amb canalitzacions i dependències per animals. Tat a la mota de la sínia com en el marge de paret seca del seu costat hi ha pedres pujadores que faciliten l'accés a aquesta. El que més destaca del conjunt és que tots els elements estan un al costat del l'altre.
--

El Ple de l'Ajuntament, en sessió celebrada el dia ... GEN. 2007 acordà la seva aprovació

Alcúdia, 18 JUNY 2007

Comissió Insular d'Ordenació del Territori, Urbanisme i Patrimoni Històric
APROVAT DEFINITIVAMENT
AMB PRESCRIPCIONS
01 FEB/2007
EL SECRETARI,

INTERVENCIIONS REALITZADES

INTERVENCIIONS PREFERENTS

Conservació dels diferents elements. Restauració amb tècniques i materials tradicionals.



Soll



Puador ala paret seca



Pujador a la sínia



Restes de la sínia



Canal



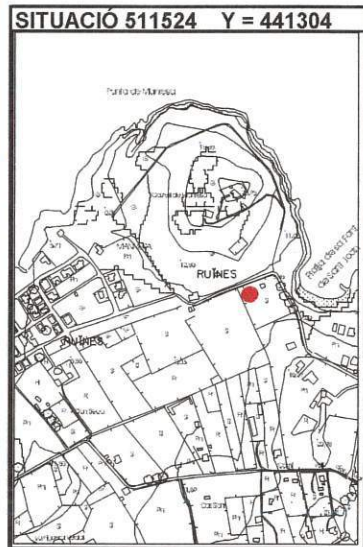
Pou



de l'Ajuntament, en sessió
celebrada el dia 9-9-2007.
acordà la seva aprovació



PATRIMONI HISTÒRIC I ARTÍSTIC D'ALCÚDIA	IDENTIFICACIÓ EE 66
DENOMINACIÓ SÍNIA DE MANRESA	CRONOLOGIA ----
LOCALITZACIÓ MANRESA	GRAU DE PROTECCIÓ A
TIPOLOGIA Sínia	US Estracció d'aigua
AUTOR ----	ESTIL Popular
PROTECCIÓ : Serà de aplicació la Norma 5.2.12	G. CONSERVACIÓ Regular



BIBLIOGRAFIA	ELEMENTS DESTACATS A PRESERVAR La sínia i el seu entorn.
---------------------	--

DESCRIPCIÓ Sínia que conserva l'estructura exterior de pedra en verd. És molt complicada l'avaluació del seu estat de conservació ja que la vegetació dificulta l'accés.
--

El Ple de l'Ajuntament, en sessió celebrada el dia 9 GEN. 2007 recorda la seva aprovació.

18 JUNY 2007
EL SECRETARI

Comissió Insular d'Ordenació del Territori, Urbanisme i Patrimoni Històric.
APROVAT DEFINITIVAMENT
AMB PRESCRIPCIONS
01 FEB 2007
EL SECRETARI,

DENOMINACIÓ SÍNIA DE MANRESA

IDENTIFICACIÓ EE 66

INTERVENCIIONS REALITZADES

INTERVENCIIONS PREFERENTS

Neteja d'herbatges i conservació.

El Ple de l'Ajuntament, en sessió
celebrada el dia 19 GEN. 2007
acorda la seva aprovació.

Aldedí, 18 JUNY 2007

El Secretari



Comissió Insular d'Ordenació del
Territori, Urbanisme i Patrimoni Històric.

APROVAT DEFINITIVAMENT

AMB PRESCRIPCIONS

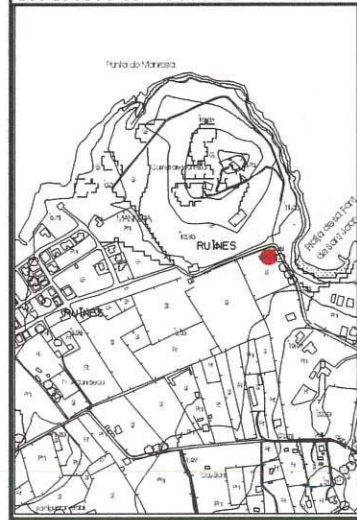
01 FEB. 2007

EL SECRETARI

PATRIMONI HISTÒRIC I ARTÍSTIC D'ALCÚDIA	IDENTIFICACIÓ EE 67
DENOMINACIÓ SÍNIA DE MANRESA 2	CRONOLOGIA ----
LOCALITZACIÓ MANRESA	GRAU DE PROTECCIÓ A
TIPOLOGIA Sínia	US Estracció d'aigua
AUTOR ----	ESTIL Popular
PROTECCIÓ : Serà de aplicació la Norma 5.2.12	G. CONSERVACIÓ Bò



SITUACIÓ X = 511572 Y = 441306



BIBLIOGRAFIA

ELEMENTS DESTACATS A PRESERVAR

Les restes de la sínia

El Pla de l'Ajuntament, en sessió celebrada el dia 9 GEN 2007 acordà la seva aprovació.

DESCRIPCIÓ

Restes d'una sínia a la que manca tota la maquinària d'extracció d'aigua. Així i tot el pou amb brocal i els dos braços per sostenir el jou es troben en bon estat de conservació.



El Secretari

Comissió Insular d'Ordenació del Territori, Urbanisme i Patrimoni Històric.
APROVAT DEFINITIVAMENT
 AMB PRESCRIPCIONS
 01 FEB. 2007
 EL SECRETARI,

DENOMINACIÓ SÍNIA DE MANRESA 2

IDENTIFICACIÓ EE 67

INTERVENCIIONS REALITZADES

INTERVENCIIONS PREFERENTS

Conservació intrgra de les restes. Degut al bon estat de conservació dels elements de pedra seria possible la restauració completa de la sínia.



Interior del pou



Part superior del brocal

El Ple de l'Ajuntament, en sessió
celebrada el dia 9 GEN 2007
acordó la seva aprovació.

Alcaldia, 18 JUNY 2007

El Secretari



Comissió Insular d'Ordenació del
Territori, Urbanisme i Patrimoni Històric.
APROVAT DEFINITIVAMENT
AMB PRESCRIPCIONS
01 FEB 2007
EL SECRETARI,

PATRIMONI HISTÒRIC I ARTÍSTIC D'ALCÚDIA	IDENTIFICACIÓ EE 68
DENOMINACIÓ SÍNIA DEL CAMÍ DES BARCARÈS	CRONOLOGIA -----
LOCALITZACIÓ CAMÍ DES BARCARÈS	GRAU DE PROTECCIÓ A
TIPOLOGIA Sínia	Us Estracció d'aigua
AUTOR -----	ESTIL Popular
PROTECCIÓ : Serà de aplicació la Norma 5.2.12	G. CONSERVACIÓ Bò



BIBLIOGRAFIA	ELEMENTS DESTACATS A PRESERVAR La sínia i el seu entorn.
---------------------	--

El Pla de l'ajuntament, en sessió celebrada el dia 9 GEN 2007 acordà la seva aprovació.

18 JUNY 2007

DESCRIPCIÓ Sínia aixecada sobre moto feta de paredat en sec de llosets de marès. Conserva part de la maquinària d'extracció d'aigua feta de fusta.	El Secretari
--	---------------------

Comissió Insular d'Ordenació del Territori, Urbanisme i Patrimoni Històric.
APROVAT DEFINITIVAMENT
AMB PRESCRIPCIONS
01 FEB. 2007
EL SECRETARI,

DENOMINACIÓ SÍNIA DEL CAMÍ DES BARCARÈS

IDENTIFICACIÓ EE 68

INTERVENCIIONS REALITZADES

INTERVENCIIONS PREFERENTS

Conservació. Pel bon estat de conservació d'aquesta sínia és possible la restauració completa de la mateixa.

El Ple de l'Ajuntament, en sessió
celebrada el dia 9 GEN. 2007
acordà la seva aprovació.

Aldedat, 18 JULY 2007

El Secretari



Comissió Insular d'Ordenació del
Territori, Urbanisme i Patrimoni Històric.
APROVAT DEFINITIVAMENT
AMB PRESCRIPCIONS

01 FEB. 2007

EL SECRETARI,

PATRIMONI HISTÒRIC I ARTÍSTIC D'ALCÚDIA	IDENTIFICACIÓ EE 69
DENOMINACIÓ SÍNIA DEL CAMÍ DES BARCARÈS 2	CRONOLOGIA -----
LOCALITZACIÓ CAMÍ DES BARCARÈS	GRAU DE PROTECCIÓ A
TIPOLOGIA Sínia	US Estracció d'aigua
AUTOR -----	ESTIL Popular
PROTECCIÓ : Serà de aplicació la Norma 5.2.12	G. CONSERVACIÓ Bò



SITUACIÓ X = 510437 Y = 441224



BIBLIOGRAFIA

ELEMENTS DESTACATS A PRESERVAR

La sínia.

El Ple de l'Ajuntament, en sessió celebrada el dia ...9...GEN...2007 acordà la seva aprovació

Alcúdia, 18 JUNY 2007

DESCRIPCIÓ

Sínia amb mota de paredat en sec que conserva part de la maquinària d'extracció d'aigua, tot i que com que és de fusta es troba en un regular estat de conservació.



Comissió Insular d'Ordenació del Territori, Urbanisme i Patrimoni Històric.
APROVAT DEFINITIVAMENT
 AMB PRESCRIPCIONS
 01 FEB. 2007
 EL SECRETARI,

DENOMINACIÓ SINIA DEL CAMÍ DES BARCARÈS 2

IDENTIFICACIÓ EE 69

INTERVENCIIONS REALITZADES

INTERVENCIIONS PREFERENTS

Conservació. Restauració tat dels elements de pedra com de la maquinària de fusta que està gairebé completa.

El Pla de l'Ajuntament, en sessió celebrada el dia 9 GEN 2007
aprova la seva aprovació.

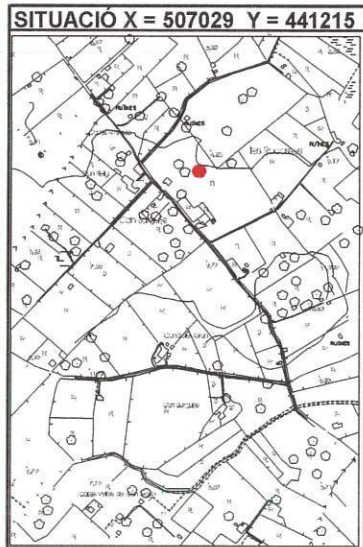
Ajuntament, 18 JUNY 2007



El Secretari

Comissió Insular d'Ordenació del
Territori, Urbanisme i Patrimoni Històric.
APROVAT DEFINITIVAMENT
AMB PRESCRIPCIONS
01 FEB. 2007
EL SECRETARI,

PATRIMONI HISTÒRIC I ARTÍSTIC D'ALCÚDIA	IDENTIFICACIÓ EE 70
DENOMINACIÓ SÍNIA DE SES ROCASSES	CRONOLOGIA -----
LOCALITZACIÓ CAMÍ DES BRAÇALS	GRAU DE PROTECCIÓ A
TIPOLOGIA Sínia	US Estracció d'aigua
AUTOR -----	ESTIL Popular
PROTECCIÓ : Serà de aplicació la Norma 5.2.12	G. CONSERVACIÓ Bò



BIBLIOGRAFIA	ELEMENTS DESTACATS A PRESERVAR La sínia.
---------------------	--

El Ple de l'Ajuntament en sessió celebrada el dia 9 GEN. 2007 acordà la seva aprovació.

Alcúdia, 18 JUNY 2007



[Handwritten signature]

DESCRIPCIÓ Sínia sobre mota que conserva en bon estat el pou i l'estructura de pedra.

Comissió Insular d'Ordenació del Territori, Urbanisme i Patrimoni Històric.
APROVAT DEFINITIVAMENT
AMB PRESCRIPCIONS
01 FEB. 2007
EL SECRETARI,

DENOMINACIÓ SÍNIA DE SES ROCASSES

IDENTIFICACIÓ EE 70

INTERVENCIIONS REALITZADES

INTERVENCIIONS PREFERENTS

Conservació.

El Pla de l'Ajuntament, en sessió
celebrada el dia 9 GEN 2007
aprova la seva aprovació.

Aldedà, 18 DEJY 2007

El Secretari



Comissió Insular d'Ordenació del
Territori, Urbanisme i Patrimoni Històric.
APROVAT DEFINITIVAMENT
AMB PRESCRIPCIONS
01 FEB. 2007
EL SECRETARI,

PATRIMONI HISTÒRIC I ARTÍSTIC D'ALCÚDIA	IDENTIFICACIÓ EE 71
DENOMINACIÓ SÍNIA DEL CAMÍ DE SES POVES	CRONOLOGIA ----
LOCALITZACIÓ CAMÍ DES SES POVES	GRAU DE PROTECCIÓ A
TIPOLOGIA Sínia	US Estracció d'aigua
AUTOR ----	ESTIL Popular
PROTECCIÓ : Serà de aplicació la Norma 5.2.12	G. CONSERVACIÓ Regular



SITUACIÓ X = 509622 Y = 441085



BIBLIOGRAFIA

ELEMENTS DESTACATS A PRESERVAR

La sínia.

El Ple de l'Ajuntament en sessió celebrada el dia 29 GEN 2007 acordà la seva aprovació.
Alcúdia, 18 JUNY 2007
El Secretari

DESCRIPCIÓ

Sínia sobre mota de paredat en sec. Conserva part de la maquinària d'extracció d'aigua de fusta.

Comissió Insular d'Ordenació del Territori, Urbanisme i Patrimoni Històric.
APROVAT DEFINITIVAMENT
AMB PRESCRIPCIONS
01 FEB/2007
EL SECRETARI,

DENOMINACIÓ SÍNIA DEL CAMÍ DE SES POVES

IDENTIFICACIÓ EE 71

INTERVENCIIONS REALITZADES

INTERVENCIIONS PREFERENTS

Conservació.

El Pla de l'Ajuntament
comarcal el dia 29 GEN. 2007
concedí la seva aprovació.


18 JUNY 2007

El Secretari

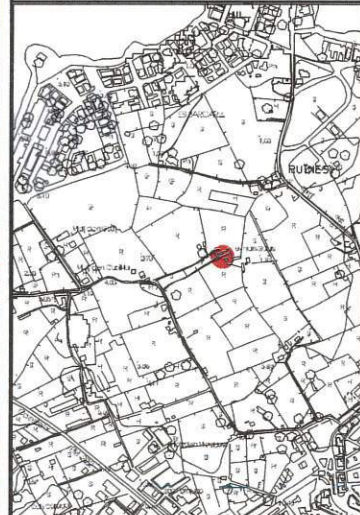


Comissió Insular d'Ordenació del
Territori, Urbanisme i Patrimoni Històric.
APROVAT DEFINITIVAMENT
AMB PRESCRIPCIONS
01 FEB. 2007
EL SECRETARI,

PATRIMONI HISTÒRIC I ARTÍSTIC D'ALCÚDIA	IDENTIFICACIÓ EE 72
DENOMINACIÓ SÍNIA DELS HORTS SALATS	CRONOLOGIA -----
LOCALITZACIÓ ELS HORTS SALATS	GRAU DE PROTECCIÓ A
TIPOLOGIA Sínia	US Estracció d'aigua
AUTOR -----	ESTIL Popular
PROTECCIÓ : Serà de aplicació la Norma 5.2.12	G. CONSERVACIÓ Bò



SITUACIÓ X = 510014 Y = 441210



BIBLIOGRAFIA

ELEMENTS DESTACATS A PRESERVAR

La sínia.

El Ple de l'Ajuntament, en celebrada el dia 9 GEN. 2007 acordà la seva aprovació.
Aicúdia, 18 JUNY 2007
El Secretari

DESCRIPCIÓ

Sínia amb mota de paredat en sec. Recentment restaurada ja que forma part d'un jardí, conserva part de l'enginy de treure aigua.

Comissió Insular d'Ordenació del Territori, Urbanisme i Patrimoni Històric.
APROVAT DEFINITIVAMENT
AMB PRESCRIPCIONS
01 FEB. 2007
EL SECRETARI

DENOMINACIÓ SÍNIA DELS HORTS SALATS

IDENTIFICACIÓ EE 72

INTERVENCIIONS REALITZADES

Restaurada.

INTERVENCIIONS PREFERENTS

Conservació.

El Pla de l'Ajuntament, en sessió
celebrada el dia 9 GEN. 2007.
acorda la seva aprovació.

Aicódn, 18 JUNY 2007



El Secretari

Comissió Insular d'Ordenació del
Territori, Urbanisme i Patrimoni Històric.

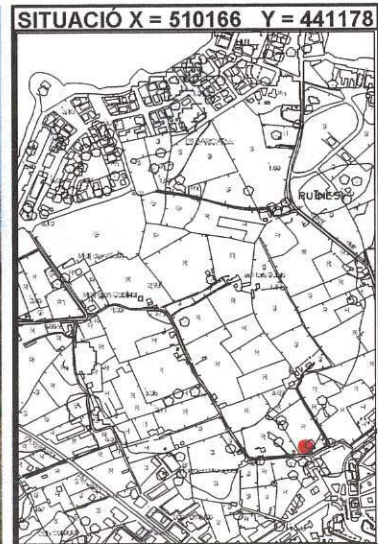

APROVAT DEFINITIVAMENT

AMB PRESCRIPCIONS

01 FEB. 2007

EL SECRETARI,

PATRIMONI HISTÒRIC I ARTÍSTIC D'ALCÚDIA	IDENTIFICACIÓ EE 73
DENOMINACIÓ SÍNIA DEL CAMÍ DES CORRAL DEN BENNASSAR	CRONOLOGIA -----
LOCALITZACIÓ CAMÍ DEL CORRAL DEN BENNASSAR	GRAU DE PROTECCIÓ A
TIPOLOGIA Sínia amb safareig	US Estracció d'aigua
AUTOR -----	ESTIL Popular
PROTECCIÓ : Serà de aplicació la Norma 5.2.12	G. CONSERVACIÓ Bò



BIBLIOGRAFIA	ELEMENTS DESTACATS A PRESERVAR La sínia amb safareig.
---------------------	---

El Ple de l'Ajuntament, en sessió celebrada el dia 9 GEN 2007 acordó la seva aprovació.
Alcúdia, 18 JUNY 2007
El Secretari

DESCRIPCIÓ Sínia amb safareig. La sínia és de paredat en verd amb restes dels enginys de ferro. El safareig de petites dimensions és de cantons de marès amb els murs lleugerament atalussats. Una canaleta de pedra aboca l'aigua des de la sínia al safareig.	Comissió Insular d'Ordenació del Territori, Urbanisme i Patrimoni Històric. APROVAT DEFINITIVAMENT AMB PRESCRIPCIONS 01 FEB. 2007 EL SECRETARI,
---	--

DENOMINACIÓ SÍNIA DEL CAMÍ DES CORRAL DEN BENNASSAR

IDENTIFICACIÓ EE 73

INTERVENCIIONS REALITZADES

INTERVENCIIONS PREFERENTS

Conservació del conjunt. En cas re restauració aquesta haurà d'esser amb materials i tècniques tradicionals.



Detall de la canal

El Ple de l'Ajuntament, en sessió
celebrada el dia 9 GEN 2007,
acordà la seva aprovació.

Alcaldia, 18 JUNY 2007

El Secretari



Comissió Insular d'Ordenació del
Territori, Urbanisme i Patrimoni Històric.


APROVAT DEFINITIVAMENT

AMB PRESCRIPCIONS

01 FEB. 2007

EL SECRETARI,

PATRIMONI HISTÒRIC I ARTÍSTIC D'ALCÚDIA	IDENTIFICACIÓ EE 74
DENOMINACIÓ TORRE DE LA COVA DEN QUINTANA	CRONOLOGIA ----
LOCALITZACIÓ COVA DEN QUINTANA	GRAU DE PROTECCIÓ A
TIPOLOGIA Torre	US -----
AUTOR ----	ESTIL Popular
PROTECCIÓ : Serà de aplicació la Norma 5.2.12	G. CONSERVACIÓ Bò



BIBLIOGRAFIA

El Ple de l'Ajuntament, en sessió celebrada el dia 9 GEN. 2007 acordà la seva aprovació.

Alcúdia, 18 JUNY 2007



El Secretari

ELEMENTS DESTACATS A PRESERVAR

La torre.

DESCRIPCIÓ

Torre troncocònica de paredat en verd amb una rampa perimetral que puja helicoidalment a manera de zigurat. Aquesta rampa està pavimentada amb peces de marès i té una senzilla barana de ferro a la part exterior.

Comissió Insular d'Ordenació del Territori, Urbanisme i Patrimoni Històric.
APROVAT DEFINITIVAMENT
 AMB PRESCRIPCIONS
 01 FEB. 2007
 EL SECRETARI,

DENOMINACIÓ TORRE DE SA COVA DEN QUINTANA

IDENTIFICACIÓ EE 74

INTERVENCIONS REALITZADES

INTERVENCIONS PREFERENTS

Conservació.

El Ple de l'Ajuntament
celebrada el dia 19 GEN. 2007
acorda la seva aprovació.
Alcaldia, 18 JUNY 2007
El Secretari



DENOMINACIÓ **POU DE N'AMBROIX**

CRONOLOGIA ---

LOCALITZACIÓ **CAN MELIÀ (Puig de Can Ferrer)**

GRAU DE PORTECCIÓ **A**

TIPOLOGIA **Pou**

US **Estracció d'aigua**

AUTOR ---

ESTIL **Popular**

PROTECCIÓ ---

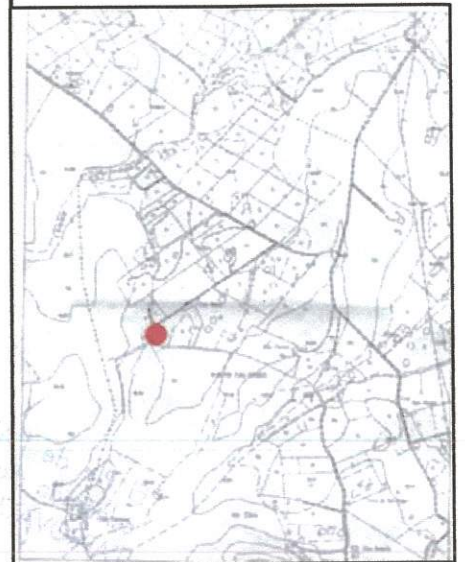
G. CONSERVACIÓ **Regular**

El Ple de l'Ajuntament, en sessió celebrada dia **8 NOV. 2007**, va acordar l'APROVACIÓ INICIAL.

Alcúdia, **17 GEN. 2008**
El Secretari



SITUACIÓ X=504400 Y=4410600



BIBLIOGRAFIA

APROVAT DEFINITIVAMENT
AMB PRESCRIPCIONS
30 OCT. 2009

El Ple de l'Ajuntament, en sessió celebrada dia **10 GEN. 2008**, va acordar l'APROVACIÓ PROVISIONAL.

Alcúdia, **17 GEN. 2008**



El Secretari

ELEMENTS DESTACATS A

PRESERVAR
El pou, el tram de camí en el qual es troba
que es troba **DEFINITIVAMENT**
AMB PRESCRIPCIONS
30 OCT. 2009
EL SECRETARI

DESCRIPCIÓ

Pou que combina el paredat en sec a l'interior i el paredat en verd a l'exterior. Les pedres que formen el coll del pou estan treballades de manera que són de major tamany, planes i tallades de manera que conformen el coll rodó. En el costat que dona al camí una endinsada per facilitar la tasca de treure aigua.

DENOMINACIÓ POU DE N'AMBROIX

IDENTIFICACIÓ EE 75

INTERVENCIIONS REALITZADES

Al costat del pou s'ha fet el mur de tancament d'una finca i una petita construcció.

INTERVENCIIONS PREFERENTS

Seria convenient adobar el coll del pou, ja que al costat del camí està esbaldregat. També seria convenient substituir el palé d'obra i la reixeta que el cobreixen per un tancament més adequat. S'auria d'eliminar la petita i recent construcció que hi ha al darrera, per tal de tornar a deixar el pou en el seu estat original.

El Ple de l'Ajuntament, en sessió
celebrada dia, va acordar
l'APROVACIÓ INICIAL.

Alcúdia, 17 GEN. 2008



El Secretari

El Ple de l'Ajuntament, en sessió
celebrada dia, va acordar
l'APROVACIÓ PROVISIONAL

Alcúdia, 17 GEN. 2008



El Secretari

Comissió Insular d'Ordenació del
Territori, Urbanisme i Patrimoni Històric.
APROVAT DEFINITIVAMENT
AMB PRESCRIPCIONS
30 OCT. 2009
EL SECRETARI,

