



# CATÀLEG DEL PATRIMONI HISTÒRIC I ARTÍSTIC DEL MEDI RURAL I SÒL URBÀ D'ALCÚDIA



TOM 1

JOSE MARIA MAYOL COMAS, Arquitecte

Desembre 2006

COLABORADORS

MARIA ESPERANÇA NICOLAU MARTINEZ, Historiadora d'art

ANTONI GALMÉS JUAN, Fotógraf



## INDEX

### **TOM 1**

#### **ARQUITECTURA CIVIL**

- AC 1** ALCANADA C
- AC 2** CAN MAROTO C
- AC 3** BINIATRIA B
- AC 4** CA NA BASSERA B
- AC 5** CAN FAVETA C
- AC 6** CAN ROTGER DE SA TORRE A
- AC 7** CAN VAUMA B
- AC 8** CAN XANET B
- AC 9** CAN SOLER GRAN B
- AC 10** CASA DEL CAMÍ DEL CORRAL DEN BENNASSAR B
- AC 11** CASA DES CLOT B
- AC 12** CASAL ES JARDÍ C
- AC 13** ELS HORTS SALATS S
- AC 14** ES POBLE NOU B
- AC 15** HORT DEN FERRAGUT C
- AC 16** CASA DE MANRESA C
- AC 17** SA MAIOLA A
- AC 18** SA TORRE DE VERNISSA A
- AC 19** SON BARBA B
- AC 20** SON FÉ B
- AC 21** SON SIURANA DE DALT C
- AC 22** TORRE DES CLOT B
- AC 23** LAZARETO C
- AC 24** FAR D'ALCANADA A
- AC 25** POBLAT GESA B
- AC 26** CANOPUS B
- AC 27** LA TORRE DELS LLEONS C
- AC 28** COLLROSICH B
- AC 29** C'AN GERONI BELTRAN B
- AC 30** C'AN JAUME BELTRAN B
- AC 31** CAS COMTES / HOTEL ES MAL PAS B
- AC 32** C'AN BARCELO B
- AC 33** CA LA PRINCESA B
- AC 35** CAN SOCIES B
- AC 36** SON SIMÓ C
- AC 37** CA NA SIONA C
- AC 38** SA TANCA C
- AC 39** CAN BREGAT C
- AC 40** CAN MOSTEL B
- AC 41** SA BASSA BLANCA A
- AC 42** CAN FUSTERET C
- AC 43** HORT DES FASSERS C
- AC 44** CAN BURGUÈS C
- AC 45** SERRA DE SON FÉ B
- AC 46** SA GRANJA C
- AC 47** VERTAINET B

#### **ESCULTURA MONUMENTAL**

**EM 1** CREU DE LA PORTA DE MALLORCA A  
**EM 2** CREU DE LA PORTA DE XARA A  
**EM 3** CREU DEL CEMENTIRI A  
**EM 4** CREU DES GARROVER A  
**EM 5** CREUS DE LA COVA DE SANT MARTÍ A  
**EM 6** CREU DELS TEMPLERS A

## **ARQUITECTURA RELIGIOSA**

**AR 1** CEMENTIRI A  
**AR 2** SANTA AINA A  
**AR 3** ERMITA DE SA TORRE A  
**AR 4** ERMITA DE LA VICTORIA A  
**AR 5** CAPELLA D'ES MAL PAS A  
**AR 6** ESGLÉSIA DEL PORT D'ALCÚDIA B  
**AR 7** ESGLÉSIA I HOSTATGERIA DE SON FE S

## **ARQUITECTURA MILITAR**

**AM 1** MURADES A  
**AM 2** BATERIA DE MANRESA A  
**AM 3** BATERIA DE TACÀRITX A  
**AM 4** TORRE MAJOR A  
**AM 5** TORRE DE SENYALS A  
**AM 6** SA PENYA ROJA A  
**AM 7** SA TALAIA D'ALCÚDIA A  
**AM 8** NIU DE LA PLATJA DE SA FONT DE SANT JOAN A  
**AM 9** NIU DES RACÓ DES BARCARÈS A  
**AM 10** NIU DE LA PLATJA D'ALCANADA A  
**AM 11** NIU D'ALCANADA 1 A  
**AM 12** NIU D'ALCANADA 2 A  
**AM 13** NIU ILLA D'ALCANADA 1 A  
**AM 14** NIU ILLA D'ALCANADA 2 A  
**AM 15** NIU ILLA D'ALCANADA 3 A  
**AM 16** TRINXERA D'ALCANADA A

## **TOM 2**

## **ARQUITECTURA INDUSTRIAL**

**AI 1** FÀBRICA DE TAPISSOS VIDAL S  
**AI 2** MINES DE SON FÉ A  
**AI 3** CENTRAL TÈRMICA D'ALCUDIA B

## **ESPAIS NATURALS**

**EN 1** CAMÍ DE CAN SOCIES A  
**EN 2** CAMÍ DE SES GLEASSES A  
**EN 3** CAMÍ DE SES OLIVERES A  
**EN 4** CAMÍ DE SON BARBA A  
**EN 5** CAMÍ DE TERAINA A  
**EN 6** CAMÍ DEL PUIG DE SANT MARTÍ A  
**EN 7** CAMÍ DES CORRAL DEN BENASSAR A  
**EN 8** CAMÍ DES FORO A  
**EN 9** CAMÍ VELL DES TEATRE A  
**EN 10** CAMÍ DES MOLL A

**EN 11 CAMÍ DE SA TANCA A**  
**EN 12 BASSA DE SON FÉ A**  
**EN 13 ILLA D'ALCANADA A**  
**EN 14 ALBUFERA D'ALCÚDIA A**  
**EN 15 SERRA DE SON FÉ A**  
**EN 16 PUIGS DE SANT MARTÍ, DES ÒSCOLS I DE SON MOÍ A**  
**EN 17 PUIG DE SON VILA A**  
**EN 18 ALBUFERETA A**  
**EN 19 PUNTA DE MANRESA A**  
**EN 20 TORRENT DE CAN ROIG A**  
**EN 21 TORRENT DEN XANET A**  
**EN 22 TORRENT DE S'ALADERNAR A**  
**EN 23 CAMI VELL DES BARCARÈS A**  
**EN 24 CAMI 82 A**  
**EN 25 CAMI DE LA PUNTA DE MANRESA A**  
**EN 26 CAMI DES PUJADORS A**  
**EN 27 CAMI DE SES FONTENELLES A**  
**EN 28 CAMI DES COLL BAIX A**  
**EN 29 CAMI DE SA TALAIA A**  
**EN 30 CAMI DE SES PLANES A**  
**EN 31 CAMI VELL DE LLUCH A**  
**EN 32 CAMI DE SA PENYA ROJA A**  
**EN 33 CAMI DES PUIG DE SA PARRA A**  
**EN 34 CAMI 131 A**  
**EN 35 CAP DE PINAR**

## **ELEMENTS ETNOLÒGICS**

**EE 1 ALJUB DE LA COVA DE SANT MARTÍ A**  
**EE 2 BARRACA DE SON SIURANA DE BAIX C**  
**EE 3 BARRACA DE SON SIURANA DE BAIX 2 C**  
**EE 4 BARRACA DE SON SIURANA DE BAIX 3 C**  
**EE 5 BARRACA DE SANTA MARIA C**  
**EE 6 BARRACA DEL CAMP DEN XICARDÍ C**  
**EE 7 BARRACA DEL CAMÍ DE SA CANAL DE TERNELLES C**  
**EE 8 BARRACA DEL TORRENT DEL CAMÍ DE CAN SOCIES A**  
**EE 9 BARRACA DEL CAMI DES TEATRE C**  
**EE 10 BARRACA DE SA PORTELLA A**  
**EE 11 BARRACA I POU B**  
**EE 12 CONJUNT DE SANTA AINA A**  
**EE 13 CANAL DE L'HORT DE SON BARBA A**  
**EE 14 CANAL A**  
**EE 15 CANTERA DEL CAMÍ DES BARCARÈS A**  
**EE 16 CANTERA DE LA COVA DEN QUINTANA A**  
**EE 17 CANTERA DES BARCARÈS A**  
**EE 18 CANTERA DES BARCARÈS 2 A**  
**EE 19 CANTERA DES CLOT A**  
**EE 20 CANTERA DE LA CALETA DELS CAPELLANS A**  
**EE 21 CANTERA DE MANRESA A**  
**EE 22 CANTERA DE POL·LÈNTIA A**  
**EE 23 CONJUNT DE SA SOLADA A**  
**EE 24 ESCAR DES BARCARÈS A**  
**EE 25 FITA QUILÒMETRE VIII A**  
**EE 26 ES MOLÍ DE SANG A**  
**EE 27 MOLÍ DE SA CREU VELLA A**  
**EE 28 MOLÍ DE SES FORQUES A**  
**EE 29 MOLÍ DEN CABITLA A**  
**EE 30 MOLÍ DEN GOSTÍ A**  
**EE 31 MOLÍ DE CAN MORAGUES A**  
**EE 32 MOLÍ DES MORER VERMELL A**

EE 33 MOLÍ DES BARCARÈS A  
EE 34 ES MOLÍ A  
EE 35 MOLÍ DES COSCOLLS A  
EE 36 MOLÍ DEL CAMÍ DE SES POVES A  
EE 37 MOLÍ DES CARRETLO A  
EE 38 MOLÍ DEL CARRER ANDORRA A  
EE 39 MOLÍ AIGUADER 1 A  
EE 40 MOLÍ AIGUADER 2 A  
EE 41 MOLÍ AIGUADER 3 A  
EE 42 MOLÍ AIGUADER 4 A  
EE 43 MOLÍ AIGUADER 5 A  
EE 44 MOLÍ AIGUADER 6 A  
EE 45 PONT DEL CAMÍ DEN VAUMA A  
EE 46 PONT SOBRE EL TORRENT DE CAN ROIG A  
EE 47 PONT SOBRE EL TORRENT DE CAN XANET A  
EE 48 SÍQUIA REIAL A  
EE 49 POU DEL FORO A  
EE 50 POU DE NA ROA A  
EE 51 POU DEL TORRENT DEL CAMÍ DE CAN SOCIES A  
EE 52 POU DE LA COVA DE SANT MARTÍ A  
EE 53 POU DEL CAMÍ DE CAN ROTGER DE SA TORRE A  
EE 54 POU DEL CAMÍ DELS BRAÇALS A  
EE 55 POU DEL CAMÍ DEN TORMENTAT A  
EE 56 POU DEL CAMÍ VELL DEL TEATRE A  
EE 57 POU DEL CAMÍ E S'OLIVERA A  
EE 58 POU DEL CAMÍ DE CA NA SIONA A  
EE 59 POU DE CA NA MENESCALA A  
EE 60 SAFAREIG 1 A  
EE 61 SAFAREIG DEL CAMÍ VELL DEL TEATRE A  
EE 62 SESTADOR D'ALCANADA B  
EE 63 SESTADOR DE CAN FAVETA A  
EE 64 SESTADOR DE S'HORT DES FASSER A  
EE 65 CONJUNT DE MANRESA A  
EE 66 SÍNIA DE MANRESA A  
EE 67 SÍNIA DE MANRESA 2 A  
EE 68 SÍNIA DEL CAMÍ DES BARCARÈS A  
EE 69 SÍNIA DEL CAMÍ DES BARCARÈS 2 A  
EE 70 SÍNIA DE LES ROCASSES A  
EE 71 SÍNIA DEL CAMÍ DE SES POVES A  
EE 72 SÍNIA DELS HORTS SALATS A  
EE 73 SÍNIA DEL CAMÍ DEL CORRAL DEN BENNASSAR A  
EE 74 TORRE DE LA COVA DEN QUINTANA A  
EE 75 POU DE N'AMBROIX A

## **TOM 1**

### **JACIMENTS ARQUEOLÒGICS**

JA 1 ES CLOT A  
JA 2 COVES DE LA MURADA A  
JA 3 ALCÚDIA ZONA ESGLÉSIA A  
JA 4.1 POL·LENTIA (CAMP DEN FRANÇA, LA PORTELLA) A  
JA 4.2 MURADA DE POL·LENTIA A  
JA 4.3 FORO DE POL·LENTIA A  
JA 5 CAN FANALS A  
JA 6.1 TEATRE DE POL·LENTIA A  
JA 6.2 COVES DE SA SOLADA A  
JA 6.3 NECRÒPOLI DE SA SOLADA A  
JA 7 S'ESGLAIASSA A

JA 8 S'HORT DE CA NA MONJA A  
JA 9 MANRESA 1 A  
JA 10 MANRESA 2 A  
JA 11 COVA DE SANT MARTÍ A  
JA 12 PUIG DE SANT MARTÍ A  
JA 13 SES ROCASSES A  
JA 14 CAN PERIOA A  
JA 15 VERTAIENT A  
JA 16 SA FIGUERA ROJA A  
JA 17 CAN XANET A (jaciment no localitzat)  
JA 18 CAN MARQUET A  
JA 19 SA TORRE DE SON ROTGER A  
JA 20 CAN SEGUER VELL A  
JA 21 PUIG DEL ROMANÍ 1 A  
JA 22 PUIG DEL ROMANÍ 2 A  
JA 23 CAN CAPÓ A  
JA 24 CAN FÉ A  
JA 25 ALGERRÀS A  
JA 26 PUIG DEN BRUIET 1 A  
JA 27 PUIG DEN BRUIET 2 A  
JA 28 CAN GUINEA A  
JA 29 CAN BREGAT A  
JA 30 CAN BURGUÉS A

## TOM 2

JA 31 ELS QUATRE CARRERONS 1 A  
JA 32 ELS QUATRE CARRERONS 2 A  
JA 33 ES POU DEN XOPA A  
JA 34 SON BARBA 1 A  
JA 35 SON BARBA 2 A  
JA 36 ES BOSQUET A  
JA 37 SON FAVA A  
JA 38 CAN FERRER A  
JA 39 CA L'AMO EN MIQUEL A  
JA 40 SA BASSA BLANCA A  
JA 41 SES PLANES A  
JA 42 PUIG D'AVALL A (jaciment no localitzat)  
JA 43 MORRO DES PENYAL A (jaciment no localitzat)  
JA 44 BINIATRIA A  
JA 45 ES PINAR 1 A  
JA 46 ES PINAR 2 A  
JA 47 ES PUIG A  
JA 48 ORIOLET 1 A  
JA 49 ORIOLET 2 A  
JA 50 ORIOLET 3 A  
JA 51 CAN VISCAÍ 1 A  
JA 52 CAN VISCAÍ 2 A  
JA 53 CA NA BASSERA A  
JA 54 CAN TOUS A (jaciment no localitzat)  
JA 55 CAN TROCA, A  
JA 56 SA COMA A (jaciment no localitzat)  
JA 57 SA COVA A (jaciment no localitzat)  
JA 58 S'HORT DEN FANALS A (jaciment no localitzat)  
JA 59 S'HORT DES MORO A (jaciment no localitzat)  
JA 60 MOLÍ DEN BARCARÈS A (jaciment no localitzat)  
JA 61 SA QUINATANA A  
JA 62 STA AINA / CAN COPIDO A  
JA 63 ES CASTELLOT A (jaciment no localitzat)  
JA 64 SON SIURANA DE BAIX 1 A

**JA 65** SON SIURANA DE BAIX 2 **A**  
**JA 66** SON SIURANA DE DALT **A**  
**JA 67** SON SIURANA DE DALT / ES FOSSARET **A**  
**JA 68** SA TALAIA **A** (**jaciment no localitzat**)  
**JA 69** FORT DELS TEMPLERS **A**



# CATÀLEG DE PROTECCIÓ DEL PATRIMONI HISTÒRIC

## NIVELLS DE PROTECCIÓ

**Nivell de protecció integral.** Aquest tipus de protecció implica una preservació íntegra del bé a protegir, això és, sense possibilitat alguna de canvi que impliqui una modificació en la seva estructura, distribució i elements d'acabat. Aixó implica el manteniment del seu ús original o un altre compatible amb l'adequat manteniment i protecció del bé, permetent-se només obres de conservació, restauració i en casos excepcionals, de recuperació d'algunes de les seves característiques originals.

**Nivell de protecció parcial.** Molts edificis, malgrat la seva importància, precisen per a la continuïtat en el seu ús original d'adaptacions a determinades condicions actuals, com pugui ésser el cas d'un edifici residencial o un destinat a determinats serveis. Aixó obliga a establir diverses categories de protecció parcial en funció del tipus d'obres admissibles per a tal edifici, en funció del seu valor i del seu estat de conservació, sempre conservant íntegres les seves parts essencials i la seva volumetria.

**Nivell de protecció ambiental.** Quedarien englobades aquí les remodelacions que afectessin la totalitat de l'espai interior de les edificacions, mantenint exclusivament la seva volumetria i estructura portant interior, així com les proteccions de façana.

## GRAUS DE PROTECCIÓ

S'estableixen cinc graus de protecció que afecten a totes les edificacions catalogades segons sigui el seu valor arquitectònic o ambiental, i el seu estat de conservació.

**A.-** Correspon a la categoria de protecció integral. Abasta aquelles edificacions que pel seu valor arquitectònic i la continuïtat en el seu ús originari o d'un altre compatible amb l'adequat manteniment i protecció del bé, exigeixen una conservació en el seu estat primigeni, admetent-se tan sols aquelles obres que estiguin encaminades a la seva consolidació, conservació i restauració.

**B.-** Correspon a la categoria de protecció parcial. Integren aquesta categoria els edificis que presenten, dins el conjunt urbà, un alt valor arquitectònic i ambiental, per la seva tipologia, estat de conservació, elements singulars i espais complementaris (zones de jardí, àrees de servei, dipòsits d'aigua...). També s'inclouen en aquesta categoria de protecció les zones de jardí i de caràcter paisatgístic, així com els elements arquitectònics i constructius que les acompanyen.

En els edificis amb aquest grau de protecció podran dur-se a terme obres de consolidació, conservació, restauració i rehabilitació, així com reestructuració en parts no bàsiques de l'edifici (annexes i afegits) que poguessin existir, en una quarta part de l'edificació.

**C.-** Correspon a la categoria de protecció parcial. Integren aquesta categoria els edificis que presenten un elevat valor arquitectònic i ambiental, si bé pel seu mal estat de conservació, o per haver sofert ja reformes o transformacions en el passat, no assoleixen el nivell d'importància que els qualificats com a **B**.

En aquests tipus d'edificis podran dur-se a terme obres de consolidació, conservació, restauració i rehabilitació, així com reestructuració, aquesta darrera sempre que no afecti més d'un 50 % del volum total de l'edifici.

**R.-** Correspon a la categoria de protecció ambiental. Protecció de tipus estructural. Inclou aquells edificis que mancats de la importància dels edificis classificats com **C**, reuneixin, per les seves característiques tipològiques, suficients mèrits per merèixer una protecció dels seus elements essencials.

Les obres que es permeten en aquest tipus d'edificis són les següents: consolidació, conservació, restauració, rehabilitació i reestructuració, aquesta darrera sempre que no afecti més d'un 75 % del volum total de l'edifici.

**S.-** Correspon a la categoria de protecció ambiental. Són aquelles edificacions que individualment manquin d'aquells elements i característiques arquitectòniques que poguessin justificar la seva protecció com a elements individualitzats, però que constitueixin en conjunt un element definidor del paisatge urbà per les seves característiques tipològiques i constructives. També s'inclouen en aquesta categoria aquells edificis que, havent estat d'una gran importància en el passat, conserven a l'actualitat tan sols algun element de la façana que ens indica la seva antiga importància: portal de pedra, alguna finestra decorada, etc.

En aquests edificis és essencial la preservació del frontis, amb els principals elements que el defineixen i les seves dimensions originals, podent-se dur a terme en aquest sol obres de consolidació, conservació i restauració.

A l'interior d'aquestes edificacions es permetran obres de conservació, consolidació, restauració, rehabilitació i reestructuració en el total del volum existent, així com un augment de volum a partir del segon aiguavés paral·lel al carrer, amb la finalitat de millorar les condicions d'habitabilitat, sempre que ho permeti la normativa.

## **ELEMENTS PATRIMONIALS NO RECOLLITS EN LES FITXES**

Aquells elements amb valor patrimonial que no han estat recollits expressament en les fitxes del Catàleg, hauran de preservar-se i no podran ser objecte d'obres que alterin les seves característiques fonamentals.

## CONSERVACIÓ DEL PATRIMONI ARQUITECTÒNIC

### TIPUS D'OBRES I INTERVENCIONS

S'ha dut a terme un estudi detallat dels edificis existents a tot el terme, excepte el nucli urbà, determinant-se per a cada edifici un grau específic de protecció segons el valor arquitectònic, situació i estat de conservació.

Les obres a realitzar en els edificis així classificats poden variar en ordre creixent del seu nivell d'intervenció transformadora de l'edifici original segons la següent graduació:

#### **1.- Restauració**

Són obres la finalitat de les quals és la de reposar o retornar a l'edifici les característiques originals, no admetent-se en el procés aportacions de nou disseny.

#### **2.- Conservació**

Són obres pel manteniment de totes les condicions estructurals i elements de l'edifici en perfecte estat de salubritat i ornament exterior i interior. Es consideren dins aquest apartat les eventuais reparacions de tots aquells elements i instal·lacions que es considerin en mal estat (coberta, baixants d'aigües, instal·lacions sanitàries, etc.) i estrictes obres de manteniment com reparacions d'enrajolats, referits o pintures.

#### **3.- Consolidació**

Són obres de recuperació d'elements de les estructures resistents o el seu reforç o reparació amb eventual substitució parcial d'aquestes, per assegurar l'estabilitat de l'edifici i de les seves parts més resistents. En els edificis de protecció integral les obres hauran de realitzar-se amb els mateixos materials i sistemes constructius originals havent-se de reconèixer la intervenció.

#### **4.- Rehabilitació**

Són obres de rehabilitació les d'adequació, millora de les condicions d'habitabilitat o redistribució de l'espai interior, mantenint en tot cas les característiques estructurals de l'edifici (estructura portant) i els aspectes fonamentals de la tipologia.

#### **5.- Reestructuració**

Són obres de reestructuració les de redistribució de l'espai interior mantenint els elements estructurals de l'edificació (estructura).

#### **6.- Obra nova**

Són obres de construcció de nova planta sobre solars existents, o les que puguin sorgir de la substitució d'edificis conforme a les Normes Subsidiàries. Aquestes vendran limitades als paràmetres d'edificació definits en aquesta normativa i a les Normes Urbanístiques.

A les obres de nova construcció hauran de conservar-se aquells elements constructius amb alguna rellevança de l'edificació anterior.

## BIBLIOGRAFÍA

- APARICIO PASCUAL, A, *El reducte de la Penya Roja*, Quaderns d' Alcúdia, Ajuntament d' Alcúdia, Alcudia, 2001.
- ARXIDUC LLUÍS SALVADOR, *Les Balears descrites per la paraula i la imatge*, Grup Serra, Palma, 2002.
- CANYELLAS SERRANO, N., *L'aigua, el vent, la sang*, Edicions Documenta Balear, Palma, 1993.
- D.A., *Alcudia. Guia dels pobles de Mallorca*, Hora Nova, Mallorca, 1999.
- D.A., *Guia Arqueològica de Mallorca*, Olañeta Editor, Palma, 1998.
- GONZALEZ DE CHAVES ALEMANY, J., *Fortificaciones costeras de Mallorca*, Colegio Oficial de Arquitectos de Baleares, 1986.
- MASCARÓ PASSARIUS, *Corpus de toponímia de Mallorca*, Palma, 1962.
- MERINO, J., *Les excavacions arqueològiques de Gabriel Llabrés Quintana, a Pol·lèntia( 1923, 1926, 1927)*, a I Jornades d'Estudis Locals d' Alcúdia, Ajuntament d' Alcúdia, Alcudia, 1999.
- PALOU SAMPOL, J.M., *Notas sobre la arquitectura religiosa de la colonización catalana en Mallorca*, Revista Mayurqa 16, 1976.
- ROSSELLÓ TOUS, J., *El castell de Manresa*, Quaderns d' Alcúdia, Ajuntament d' Alcúdia, Alcudia, 1997.
- VENY, Cristobal, *Las cuevas sepulcrales del bronce antiguo de Mallorca*, Biblioteca Prehistórica Hispana, vol IX, Instituto Español de Prehistoria, 1968.
- VENTANYOL SUAUE, Pedro, *Historia de Alcudia*, Ajuntament d' Alcúdia, Mallorca, 1982.
- REUS PLANELLS, G.A., *Cinc itineraris a través de la història arquitectònica d' Alcúdia*, a I Jornades d'Estudis Locals d' Alcúdia, Ajuntament d' Alcúdia, Alcudia, 1999.

**PATRIMONI HISTÒRIC (TOM I)****ARQUITECTURA CIVIL**

DENOMINACIÓ	ID	POLÍGON	PARCE.LA
ALCANADA	AC 1	3	254
ALCANADA	AC 2	3	254
BINIATRIA	AC 3	7	345
CA NA BASSERA	AC 4	7	337
CAN FABETA	AC 5	6	590
CAN TOTGER DE SA TORRE	AC 6	6	222
CAN VAUMA	AC 7	4	374
CAN XANET	AC 8	6	18
CAN SOLER GRAN	AC 9	5	365
CASA CAMI CORRAL D'EN BENNNASSAR	AC 10	1	39
CASA DES CLOT	AC 11	4	54
CASAL ES JARDI	AC 12	4	427
ELS HORTS SALATS	AC 13	1	44
PUIG DE SANT MARTÍ	AC 14	7	17
HORT DEN FERRAGUT	AC 15	1	40
CASA A MANRESA	AC 16	2	290
SA MAYOLA	AC 17	3	3
SA TORRE DE VERNISSA	AC 18	6	596
SON BARBA	AC 19	6	597
SON FÉ	AC 20	7	217
SON SIURANA DE DALT	AC 21	6	595
TORRE ES CLOT	AC 22	4	55
LAZARETO	AC 23	3	316
FAR D'ALCANADA	AC 24	3	260
POBLAT GESA	AC 25	URBÀ	
CANOPIUS	AC 26	URBÀ	
LA TORRE DELS LLEINS	AC 27	URBÀ	
COLLROSICH	AC 28	URBÀ	
CAN GERONI BELTRAN	AC 29	URBÀ	
CAN JAUME BELTRAN	AC 30	URBÀ	
HOTEL ES MAL PAS	AC 31	URBÀ	
CAN BARCELO	AC 32	URBÀ	
CA LA PRINCESA	AC 33	URBÀ	
TACARITX	AC 34	AN1	
CAN SOCIES	AC 35	3	205
SON SIMÓ	AC 36	6	591
CA NA SIONA	AC 37	7	28
SA TANCA	AC 38	4	53
CAN BREGAT	AC 39	5	271
CAN MOSTEL	AC 40	7	212
SA BASSA BLANCA	AC 41	3	267
CAS FUSTERET	AC 42	7	198
HORT DELS FASSERS	AC 43	3	25
CAN BURGUÈS	AC 44	5	367
ORIOLET	AC 45	7	339
SA GRANJA	AC 46	1	87
VERTAINET	AC 48	6	23

**ESCULTURA MONUMENTAL**

DENOMINACIÓ	ID	POLÍGON	PARCE.LA
CREU DEL PORTAL DE MALLORCA	EM 1	URBÀ	
CREU PORTA DE XARA	EM 2	URBÀ	
CREU DEL CEMENTIRI	EM 3	URBÀ	
CREU DEL GARROVER	EM 4	CRA CEMENTIRI	
CREUS DE LA COVA DE SANT MARTÍ	EM 5	4	428
CREU DELS TEMPLERS	EM 6	6	596

**ARQUITECTURA RELIGIOSA**

DENOMINACIÓ	ID	POLÍGON	PARCE.LA
CENENTIRI	AR1	URBÀ	
SANTA ANA	AR 2	4	33
ERMITA SA TORRE	AR 3	6	596
ERMITA DE LA VICTORIA	AR 4	3	253
CAPELLA D'ES MAL PAS	AR 5	URBÀ	
ESGLÉSIA DEL PORT D'ALCÚDIA	AR 6	URBÀ	

**ARQUITECTURA MILITAR**

DENOMINACIÓ	ID	POLÍGON	PARCE.LA
MURADES	AM 1	URBÀ	
BATERIA DE MANRESA	AM2	2	290
BATERIA DE TACÀRITX	AM3	AN1	
TORRE MAJOR	AM4	URBÀ	
TORRES DE SENYALS	AM 5	URBÀ	
REDUCTE DE LA PENYA ROTJA	AM 6	3	253
TALAIA D'ALCÚDIA	AM 7	3	253
NIU DE MANRESA	AM 8	2	290
NIU DE SA CALETA DESCAPELLANS	AM 9	3	253
NIU PLATJA D'ALCANADA	AM 10	3	254
NIU D'ALCANADA 1	AM 11	3	264
NIU 2 ALCANADA	AM12	3	264
NIU ILLA D'ALCANADA	AM 13	3	260
NIU IILA D'ALCANADA 2	AM 14	3	260
NIU ILLA D'ALCANADA 3	AM 15	3	260
TRINXERES ALCANADA	AM 16	3	254

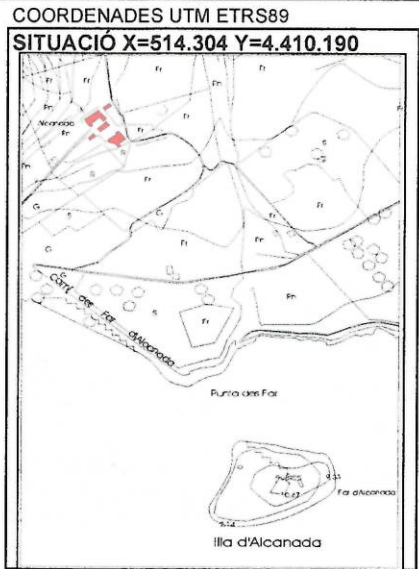
**ARQUITECTURA CIVIL (AC)**





<b>PATRIMONI HISTÒRIC I ARTÍSTIC D'ALCÚDIA</b>	<b>IDENTIFICACIÓ AC 1</b>
--	---------------------------

<b>DENOMINACIÓ</b> ALCANADA	<b>CRONOLOGIA</b> ----
<b>LOCALITZACIÓ</b> ALCANADA	<b>GRAU DE PORTECCIÓ</b> C
<b>TIPOLOGIA</b> Possessió	<b>US</b> Comercial
<b>AUTOR</b> ----	<b>ESTIL</b> Popular
<b>PROTECCIÓ</b> ----	<b>G. CONSERVACIÓ</b> Reformat



<b>BIBLIOGRAFIA</b> D.A., <i>Guia dels pobles de Mallorca. Alcúdia</i> , Hora Nova, Mallorca, 1999. D.A., <i>Gran Enciclopèdia de Mallorca</i> , Promomallorca, Inca, 1989.	<b>ELEMENTS DESTACATS A PRESERVAR</b> Els diferents elements que es conserven de les antigues cases de possessió.
---	--

**DESCRIPCIÓ**  
Antiga alqueria, reconvertida en cases de possessió després de la conquesta. Completament reformades acullen els diferents establiments complementaris al camp de golf Alcanada. Així en el que devia ésser la casa principal hi ha diverses sales d'esbarjo i cuines. Al que devia ésser la capella es situa el bar. Els banys es troben a una edificació segurament agrícola que es troba situada a la part baixa davant les cases principals. A l'antiga païssa hi ha la tenda i l'oficina es troba a l'interior de l'aljub.  
En e frontis del bar hi ha un escut amb la inscripció Alcanada año 1844.

Comissió Insular d'Ordenació del Territori i Urbanisme  
APROVAT DEFINITIVAMENT AMB PRESCRIPCIONS  
29 SET. 2017  
EL SECRETARI,

El Ple de l'Ajuntament de Alcúdia celebrada dia... va acordar l'APROVACIÓ PROVISIONAL.  
17 AGO. 2016  
Alcúdia  
El Secretari

Comissió Insular d'Ordenació del  
Territori i Urbanisme  
APROVAT DEFINITIVAMENT AMB PRESCRIPCIONS  
7 9 SET 2017  
EL SECRETARI,

DENOMINACIÓ ALCANADA

IDENTIFICACIÓ AC 1

**INTERVENCIIONS REALITZADES**

Completament reformada, tot i que respectant exteriorment l'arquitectura original.

**INTERVENCIIONS PREFERENTS**

Conservació i les obres contemplades en l'apartat 4 de la norma 4.3.0.

El Ple de l'Ajuntament en sessió celebrada dia 29 JUL. 2016  
va acordar  
l'APROVACIÓ PROVISIONAL.  
Alcúdia, 17 AGO. 2016  
El Secretari




Zona posterior de les cases



lateral de les cases



Coll de cisterna



Interior de l'aljub



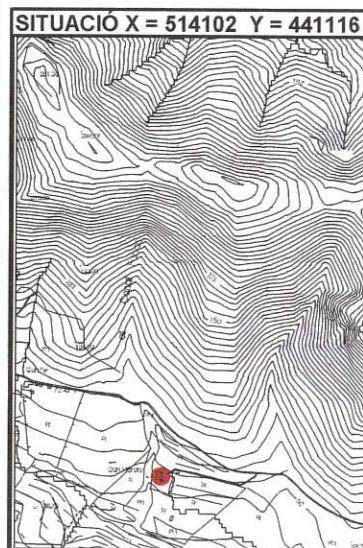
Païssa (tenda)



Escut al frontis

<b>PATRIMONI HISTÒRIC I ARTÍSTIC D'ALCÚDIA</b>	<b>IDENTIFICACIÓ AC 2</b>
--	---------------------------

<b>DENOMINACIÓ</b> CAN MAROTO	<b>CRONOLOGIA</b> ----
<b>LOCALITZACIÓ</b> ALCANADA	<b>GRAU DE PROTECCIÓ</b> C
<b>TIPOLOGIA</b> Vivenda rural	<b>US</b> ----
<b>AUTOR</b> ----	<b>ESTIL</b> Popular
<b>PROTECCIÓ</b> ----	<b>G. CONSERVACIÓ</b> Dolent



<b>BIBLIOGRAFIA</b>	<b>ELEMENTS DESTACATS A PRESERVAR</b>
<p>El Ple de l'Ajuntament, en sessió celebrada el dia 9...GEN...2007... acordà la seva aprovació.</p> <p>Alcúdia, 18 JUNY 2007</p> <p>El Secretari</p>	<p>El conjunt de les edificacions.</p>

**DESCRIPCIÓ**

Típic vivenda rural de planta baixa i sostre, amb teulada a una vessant, que presenta una porxada en el costat i un emparat al davant. El conjunt està construït de paredat en verd amb reforços de pedres de major tamany a les cantoneres. A la zona de la carrera hi ha un pou cobert i piques per abocar-hi l'aigua.

Comissió insular d'Ordenació del Territori, Urbanisme i Patrimoni Històric.

**APROVAT DEFINITIVAMENT**

AMB PRESCRIPCIONS

01 FEB. 2007

EL SECRETARI,

DENOMINACIÓ CAN MAROTO

IDENTIFICACIÓ AC 2

**INTERVENCIIONS REALITZADES**

**INTERVENCIIONS PREFERENTS**

Restauració. Tot i que es troba en molt mal estat de conservació encara manté gran part dels elements originals, per tant si es du a terme la restauració aquesta s'haurà de fer amb els materials i les tècniques tradicionals.

El Ple de l'Ajuntament en sessió  
celebrada el dia 9 GEN 2007  
acordà la seva aprovació.

Alcúdia, 18 JUNY 2007

El Secretari

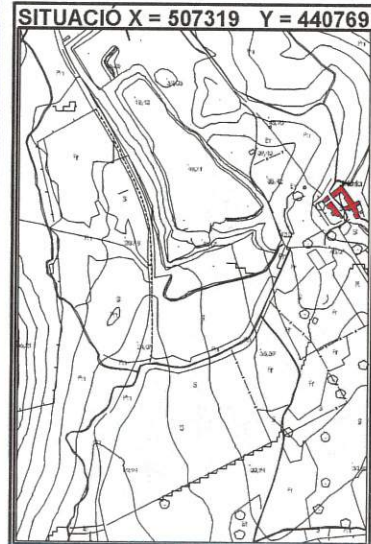



Comissió Insular d'Ordenació del  
Territori, Urbanisme i Patrimoni Històric.  
**APROVAT DEFINITIVAMENT**  
AMB PRESCRIPCIONS  
01 FEB. 2007

EL SECRETARI,

<b>PATRIMONI HISTÒRIC I ARTÍSTIC D'ALCÚDIA</b>	<b>IDENTIFICACIÓ AC 3</b>
--	---------------------------

<b>DENOMINACIÓ</b> BINIATRIA	<b>CRONOLOGIA</b> -----
<b>LOCALITZACIÓ</b> CAMÍ DE BINIATRIA	<b>GRAU DE PROTECCIÓ</b> B
<b>TIPOLOGIA</b> Cases de possessió	<b>US</b> Habitatge
<b>AUTOR</b> -----	<b>ESTIL</b> Popular
<b>PROTECCIÓ</b> -----	<b>G. CONSERVACIÓ</b> Bò



<b>BIBLIOGRAFIA</b> D.A., <i>Gran Enciclopèdia de Mallorca</i> , Promomallorca, Inca, 1989.	<b>ELEMENTS DESTACATS A PRESERVAR</b> El conjunt de les cases i els annexes a aquestes.
--	--

El Ple de l'Ajuntament de Alcúdia, celebrada el dia 29 de Juny de 2007, acordà la seva aprovació.

<b>DESCRIPCIÓ</b> Cases de possessió situades a la zona posterior a la central elèctrica d'Es Murterar. Conserven gran part dels elements originals propis de les grans possessions com els portals de mig punt tant a la casa dels senyors, com a la dels amos, una gran carrera empedrada, un jardí tancat en el lateral. Annexes a la construcció principal hi ha diverses construccions amb funcions agrícoles i ramaderes que deixen a la vista els elements i les tècniques constructives de caire popular, com els paredats en verd amb reforços de cadenes de marès a les cantoneres.	Alcúdia, 18 JUNY 2007 El Secretari
--	---------------------------------------

Comissió Insular d'Ordenació del Territori, Urbanisme i Patrimoni Històric.  
**APROVAT DEFINITIVAMENT**  
AMB PRESCRIPCIONS  
01 FEB. 2007  
EL SECRETARI,

DENOMINACIÓ BINIATRIA


IDENTIFICACIÓ AC 3

**INTERVENCIIONS REALITZADES**

Conservació de les cases principals.

**INTERVENCIIONS PREFERENTS**

En el cas d'algunes edificacions destinades a tasques agrícoles i ramaderes és recomenable una restauració, ja que en l'estat en que es troben corren perill d'esbucar-se completament.



Portal principal



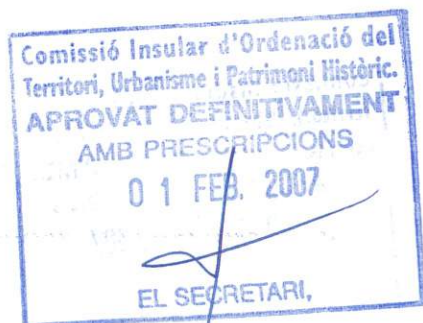
carrera i jardí tancat



Edificació agrícola



Edificació destinada als animals



El Ple de l'Ajuntament, en sessió celebrada el dia 9 de JUNY 2007, acordà la seva aprovació.

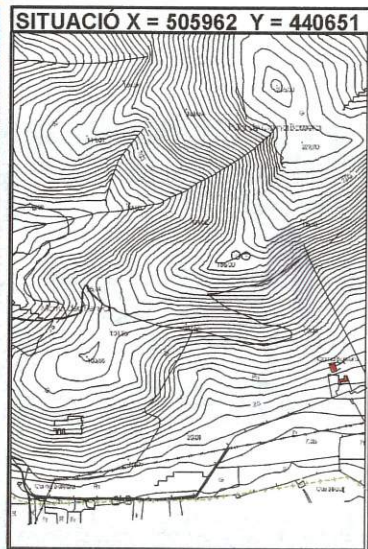

Alcúdia, 18 JUNY 2007



Secretari

<b>PATRIMONI HISTÒRIC I ARTÍSTIC D'ALCÚDIA</b>	<b>IDENTIFICACIÓ AC 4</b>
--	---------------------------

<b>DENOMINACIÓ</b> CA NA BASSERA	<b>CRONOLOGIA</b> ----
<b>LOCALITZACIÓ</b> CA NA BASSERA	<b>GRAU DE PROTECCIÓ</b> B
<b>TIPOLOGIA</b> Possessió	<b>US</b> ----
<b>AUTOR</b> ----	<b>ESTIL</b> Popular
<b>PROTECCIÓ</b> ----	<b>G. CONSERVACIÓ</b> Regular



<b>BIBLIOGRAFIA</b>	<b>ELEMENTS DESTACATS A PRESERVAR</b> El conjunt de construccions.
---------------------	---

El Ple de l'Ajuntament, en sessió celebrada el dia 9 GEN 2007... acordà la seva aprovació

Alcúdia, 18 JULY 2007

El Secretari

<b>DESCRIPCIÓ</b> Cases de possessió situades a la zona baixa del Puig de Na Bassera. Presenten una ubicació un tant curiosa, ja que es situen a la pendent de la muntanya transversalment a aquesta, de manera que en el seu costat inferior tenen tres potents contraforts que la sostenen i que són sens dubte el més destacat de tot el conjunt. Així i tot també destaca l'austeritat constructiva amb obertures molt petites a la façana principal, obertures que a la part posterior, eviedentment destinada a magatzem de productes agrícoles són de major tamany. En aquesta una escala de marès sobre llivanyes dona accés al sostre. A la part del davant de les cases una carrera empedrada escalonada, ja que ha de salvar el desnivell de la pendent de la muntanya. En aquesta carrera es situa un pou i el forn de pa. També hi ha un aljub amb piques per abeurar els animals.
---

**Comissió Insular d'Ordenació del Territori, Urbanisme i Patrimoni Històric.**  
**APROVAT DEFINITIVAMENT**  
AMB PRESCRIPCIONS  
01 FEB. 2007  
EL SECRETARI,



DENOMINACIÓ CA NA BASSERA

IDENTIFICACIÓ AC 4

**INTERVENCIIONS REALITZADES**

**INTERVENCIIONS PREFERENTS**

Restauració de les cases amb materials i tècniques tradicionals.



Zona posterior



Lateral de la casa



Pou i aljub

El Ple de l'Ajuntament, en sessió  
celebrada el dia 9 GEN 2007,  
acordà la seva aprovació.

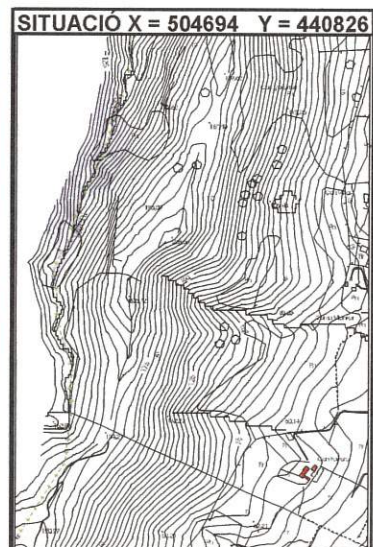
Alcúdia, 18 JUNY 2007



El Secretari

Comissió Insular d'Ordenació del  
Territori, Urbanisme i Patrimoni Històric.  
**APROVAT DEFINITIVAMENT**  
AMB PRESCRIPCIONS  
01 FEB. 2007  
EL SECRETARI,

<b>PATRIMONI HISTÒRIC I ARTÍSTIC D'ALCÚDIA</b>	<b>IDENTIFICACIÓ AC 5</b>
<b>DENOMINACIÓ CAN FAVETA</b>	<b>CRONOLOGIA -----</b>
<b>LOCALITZACIÓ CAN FAVETA</b>	<b>GRAU DE PROTECCIÓ C</b>
<b>TIPOLOGIA Casa de camp</b>	<b>US Agroturisme</b>
<b>AUTOR -----</b>	<b>ESTIL Popular</b>
<b>PROTECCIÓ -----</b>	<b>G. CONSERVACIÓ Bò</b>



<b>BIBLIOGRAFIA</b>	<b>ELEMENTS DESTACATS A PRESERVAR</b>

<b>DESCRIPCIÓ</b>
<p>Casa de camp de planta baixa i sostre que presenta els trets típics de les cases de camp mallorquines, com el paredat en verd lleugerament referit, amb cadenes de reforç de peces de marès, portal de mig punt per accedir a les cases i portals d'arc escarser a altres dependències. Amb la rehabilitació que hi dugueren a terme els propietaris per tal de reconvertir-la en agroturisme respectaren al màxim els elements que li eren característics: així conserva l'empedrat de macs a l'entrada de les cases, la xemeneia i el cossi de fer bugada a la cuina, l'escala de test cap al sostre o el forn de pa a una portassa annexa a la casa.</p>

Comissió Insular d'Ordenació del  
Territori, Urbanisme i Patrimoni Històric.  
**APROVAT DEFINITIVAMENT**  
AMB PRESCRIPCIONS  
**01 FEB. 2007**  
EL SECRETARI,

El Ple de l'Ajuntament, en sessió  
celebrada el dia 9 GEN. 2007..  
acordà la seva aprovació.

Alcúdia, 18 JUNY 2007  
El Secretari

DENOMINACIÓ CAN FAVETA

IDENTIFICACIÓ AC 5

**INTERVENCIIONS REALITZADES**

Rehabilitada.

**INTERVENCIIONS PREFERENTS**

Conservació de tots els elements que li són característics.



Empedrat de l'entrada



Escala interior




Xemeneia i cossi a la cuina



Forn



Rebotst amb cisterna

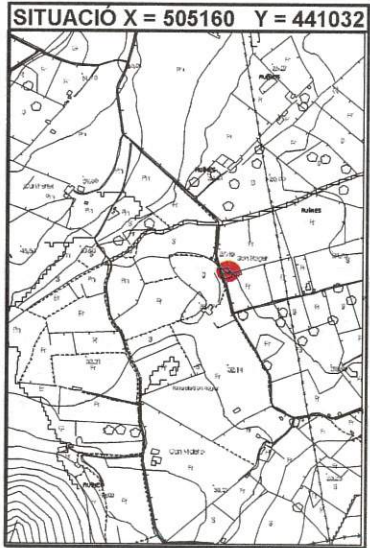



Detall de finestró



<b>PATRIMONI HISTÒRIC I ARTÍSTIC D'ALCÚDIA</b>	<b>IDENTIFICACIÓ AC 6</b>
--	---------------------------

<b>DENOMINACIÓ</b> CAN ROTGER DE SA TORRE	<b>CRONOLOGIA</b> Segle XVI
<b>LOCALITZACIÓ</b> SA TORRE	<b>GRAU DE PROTECCIÓ</b> A
<b>TIPOLOGIA</b> Cases de possessió amb torre	<b>US</b> -----
<b>AUTOR</b> ----	<b>ESTIL</b> Popular
<b>PROTECCIÓ</b> -----	<b>G. CONSERVACIÓ</b> Regular



<b>BIBLIOGRAFIA</b> D.A., <i>Gran Enciclopèdia de Mallorca</i> , Promomallorca, Inca, 1989.	<b>ELEMENTS DESTACATS A PRESERVAR</b> El conjunt de les edificacions.
--	--

El Ple de l'Ajuntament, en sessió celebrada el dia 9 GEN 2007, acordà la seva aprovació.

Alcúdia 18 JUNY 2007

El Secretari


<b>DESCRIPCIÓ</b> Cases de possessió amb torre de defensa, construïda en el segle XVI. Les diferents construccions són de paredat en verd amb reforços de peces de marès a les cantoneres, portals i finestres. Les cases, d'una sola planta tenen l'accés per un portal de mig punt amb dovelles. Hi ha diverses construccions de construcció més moderna adosades a aquesta. La torre es troba situada front a la façana principal, uns metres allunyada. Es de planta quadrada trocopiramidal a la base. Actualment presenta coberta a doble vessant amb teulada, i algunes finestres amb l'ampit i els brancals motllurats.
--

**Comissió Insular d'Ordenació del Territori, Urbanisme i Patrimoni Històric.**  
**APROVAT DEFINITIVAMENT**  
**AMB PRESCRIPCIONS**  
**01 FEB. 2007**  
 EL SECRETARI

DENOMINACIÓ CAN ROTGER DE SA TORRE	IDENTIFICACIÓ AC 6
------------------------------------	--------------------

INTERVENCIIONS REALITZADES

INTERVENCIIONS PREFERENTS  
 Conservació íntegra dels diferents elements que formen part del conjunt.



El Ple de l'Ajuntament en sessió  
 celebrada el dia 9 GEN 2007  
 acordà la seva aprovació.

Alcúdia, 18 JUNY 2007  
 El Secretari



Comissió Insular d'Ordenació del  
 Territori, Urbanisme i Patrimoni Històric.  
**APROVAT DEFINITIVAMENT**  
 AMB PRESCRIPCIIONS  
 01 FEB 2007  
 EL SECRETARI

<b>PATRIMONI HISTÒRIC I ARTÍSTIC D'ALCÚDIA</b>	<b>IDENTIFICACIÓ AC 7</b>
--	---------------------------

<b>DENOMINACIÓ</b> CAN VAUMA	<b>CRONOLOGIA</b> ----
<b>LOCALITZACIÓ</b> CAMI DE CAN VAUMA	<b>GRAU DE PROTECCIÓ</b> B
<b>TIPOLOGIA</b> Possessió	<b>US</b> Habitatge
<b>AUTOR</b> ----	<b>ESTIL</b> Popular
<b>PROTECCIÓ</b> ----	<b>G. CONSERVACIÓ</b> Bo



<b>BIBLIOGRAFIA</b>	<b>ELEMENTS DESTACATS A PRESERVAR</b> El conjunt de les edificacions que formen part de les cases.
---------------------	---

El Ple de l'Ajuntament, celebrada el dia 9 GEN 2007, acordà la seva aprovació.  
Alcúdia, 18 JUNY 2007  
El Secretari

<b>DESCRIPCIÓ</b> Cases de possessió de planta aproximadament quadrada, amb teulada a quatre vessants, que presenten planta baixa, pis i sostre. Presenta una distribució completament simètrica dels buids, tant en horitzontal com en vertical, simetria remarcada per la bicromia que presenten els diferents frontis, pintats de groc amb les línies d'impоста i els enquadraments de portals i finestres en blanc. Interiorment presenta algunes estances amb volta.
--

Comissió Insular d'Ordenació del Territori, Urbanisme i Patrimoni Històric.  
**APROVAT DEFINITIVAMENT**  
AMB PRESCRIPCIONS  
**01 FEB. 2007**  
EL SECRETARI,

DENOMINACIÓ CAN VAUME

IDENTIFICACIÓ AC 7

**INTERVENCIIONS REALITZADES**

Rehabilitada.

**INTERVENCIIONS PREFERENTS**

Conservació.

El Ple de l'Ajuntament, en sessió  
celebrada el dia 9 GEN 2007  
acordà la seva aprovació.

Alcúdia, 18 JUNY 2007

El Secretari



Comissió Insular d'Ordenació del  
Territori, Urbanisme i Patrimoni Històric.  
**APROVAT DEFINITIVAMENT**  
AMB PRESCRIPCIONS  
01 FEB. 2007  
EL SECRETARI,

<b>PATRIMONI HISTÒRIC I ARTÍSTIC D'ALCÚDIA</b>	<b>IDENTIFICACIÓ AC 8</b>
<b>DENOMINACIÓ</b> CAN XANET	<b>CRONOLOGIA</b> -----
<b>LOCALITZACIÓ</b> CAN XANET	<b>GRAU DE PROTECCIÓ</b> B
<b>TIPOLOGIA</b> Possessió	<b>US</b> Habitatge?
<b>AUTOR</b> -----	<b>ESTIL</b> Popular
<b>PROTECCIÓ</b> -----	<b>G. CONSERVACIÓ</b> Bò



**BIBLIOGRAFIA**

El Ple de l'Ajuntament, en sessió celebrada el dia 9 GEN. 2007 acordà la seva aprovació.

Alcúdia, 18 JUNY 2007



El Secretari

**ELEMENTS DESTACATS A PRESERVAR**

Els diferents elements que

**DESCRIPCIÓ**

Antic rafal que en el segle XV tenia cases i es dedicava al conreu de vinya i cereals. L'edificació principal en forma de U deixa davant l'accés principal una petita clastra davora la que es situa el jardí tancat per una paret. Cada una de les ales presenta teulada a doble vessant. Els diferents edificis estan construïts de paredat en verd amb reforços de peces de marès a les cantoneres i en els portals i finestres. Interiorment conserva els elements característics d'aquest tipus de construccions com l'arc rebaixat que separa els dos aiguavessos, o l'escala de test que dona pas a les estances del pis. Quan a la resta de construccions de caire agrícola i ramader es troben també restaurades, excepte el sestador. A la part posterior hi ha un pou cobert. Un element curiós és el que es troba a la zona de magatzems agrícoles, en forma de rampa: un carregador de carros.

Comissió Insular d'Ordenació del Territori, Urbanisme i Patrimoni Històric.  
**APROVAT DEFINITIVAMENT**  
 AMB PRESCRIPCIONS  
 01 FEB. 2007  
 EL SECRETARI,



DENOMINACIÓ CAN XANET

IDENTIFICACIÓ AC 8

**INTERVENCIIONS REALITZADES**

Rehabilitada.

**INTERVENCIIONS PREFERENTS**


Conservació dels diferents elements originals.



Frontis posterior



Arc de separació dels dos aiguavessos



Escala interior



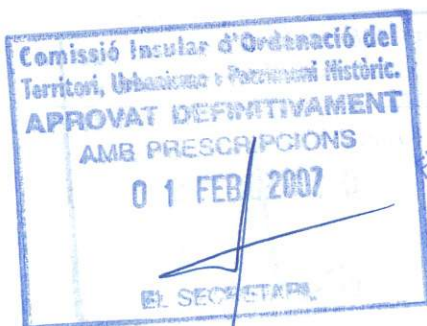
Dependències agrícoles



Dependència agrícola



Contraforts



DENOMINACIÓ CAN XANET

IDENTIFICACIÓ AC 8



Exterior dels sestadors



Portal dels sestadors



Interior dels sestadors



Carregador de carros

El Ple de l'Ajuntament en sessió  
celebrada el dia 9 GEN 2007  
acordà la seva aprovació.

Alcúdia, 18 JUNY 2007  
El Secretari



Comissió Insular d'Ordenació del  
Territori, Urbanisme i Patrimoni Històric.  
APROVAT DEFINITIVAMENT  
AMB PRESCRIPCIONS  
01 FEB. 2007  
EL SECRETARI,



<b>PATRIMONI HISTÒRIC I ARTÍSTIC D'ALCÚDIA</b>	<b>IDENTIFICACIÓ AC 9</b>
--	---------------------------

DENOMINACIÓ CAN SOLER GRAN	CRONOLOGIA ----
LOCALITZACIÓ CAN SOLER GRAN	GRAU DE PROTECCIÓ B
TIPOLOGIA Casa de camp	US ----
AUTOR ----	ESTIL Popular
PROTECCIÓ ----	G. CONSERVACIÓ Dolent

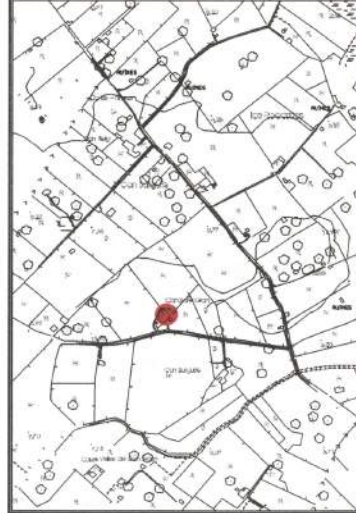
El Ple de l'Ajuntament, en sessió celebrada dia 9 GEN. 2007 acordar l'APROVACIÓ INICIAL.

Alcúdia, 12 NOV. 2007

El Secretari




SITUACIÓ X = 506972 Y = 441176




BIBLIOGRAFIA	ELEMENTS DESTACATS A PRESERVAR
	La casa.

El Ple de l'Ajuntament, en sessió celebrada dia 8 NOV. 2007 va acordar l'APROVACIÓ PROVISIONAL.

Alcúdia, 12 NOV. 2007

El Secretari



DESCRIPCIÓ
Casa de camp de paredat en verd lleugerament referit que presenta reforços de cantons de marès a les cantoneres, en el centre de cada una de les façanes i a les finestres i portal. El portal és de mig punt dovellat

Comissió Insular d'Ordenació del Territori, Urbanisme i Patrimoni Històric.

**APROVAT DEFINITIVAMENT**

AMB PRESCRIPCIONS

30 OCT. 2009

EL SECRETARI.

DENOMINACIÓ CAN SOLER GRAN

IDENTIFICACIÓ AC 9

INTERVENCIIONS REALITZADES

INTERVENCIIONS PREFERENTS

Rehabilitació tot i que cal fe-la amb materials i tècniques tradicionals.



Detall del portal

El Ple de l'Ajuntament, en sessió  
celebrada dia 9 GEN. 2007 acordar  
l'APROVACIÓ INICIAL.

Alcúdia, 12 NOV. 2007



El Secretari

El Ple de l'Ajuntament, en sessió  
celebrada dia 8 NOV. 2007 acordar  
l'APROVACIÓ PROVISIONAL.

Alcúdia, 12 NOV. 2007



El Secretari

Comissió Interdepartamental d'Ordenació del  
Territori, Urbanisme i Patrimoni Històric.  
**APROVAT DEFINITIVAMENT**  
AMB PRESCRIPCIONS  
30 OCT. 2009  
EL SECRETARI,

<b>PATRIMONI HISTÒRIC I ARTÍSTIC D'ALCÚDIA</b>	<b>IDENTIFICACIÓ AC 10</b>
<b>DENOMINACIÓ</b> CASA DEL CAMÍ DEL CORRAL DEN BENNASSER	<b>CRONOLOGIA</b> -----
<b>LOCALITZACIÓ</b> CAMÍ DEL CORRAL DEN BENNASSER	<b>GRAU DE PROTECCIÓ</b> B
<b>TIPOLOGIA</b> Casa de camp	<b>US</b> -----
<b>AUTOR</b> -----	<b>ESTIL</b> Popular
<b>PROTECCIÓ</b> -----	<b>G. CONSERVACIÓ</b> Dolent



<b>BIBLIOGRAFIA</b>	<b>ELEMENTS DESTACATS A PRESERVAR</b> La casa i el safareig que té davant.
---------------------	---

<b>DESCRIPCIÓ</b> Casa de camp de planta baixa i pis de paredat en verd amb cadenes de marès a les cantoneres, material que també forma el portal i les finestres, que són allindats. Les finestres presenten ampit motllurat. La coberta és a doble vessant. A la carrera de la casa hi ha un safareig.
--

Comissió Insular d'Ordenació del Territori, Urbanisme i Patrimoni Històric  
**APROVAT DEFINITIVAMENT**  
 AMB PRESCRIPCIONS  
 30 OCT. 2009  
 EL SECRETARI,

DENOMINACIÓ CASA DEL CAMÍ DEL CORRAL DEN BENASSER

IDENTIFICACIÓ AC 10

INTERVENCIIONS REALITZADES

INTERVENCIIONS PREFERENTS

Rehabilitació amb materials i tècniques tradicionals.

El Ple de l'Ajuntament, en sessió  
celebrada dia **9 GEN. 2007**, va acordar  
l'APROVACIÓ INICIAL.

Alcúdia, **12 NOV. 2007**  
El Secretari



El Ple de l'Ajuntament, en sessió  
celebrada dia **8 NOV. 2007**, va acordar  
l'APROVACIÓ PROVISIONAL.

Alcúdia, **12 NOV. 2007**  
El Secretari



Comissió Insular d'Ordenació del  
Territori, Urbanisme i Patrimoni Històric.

**APROVAT DEFINITIVAMENT**  
AMB PRESCRIPCIONS

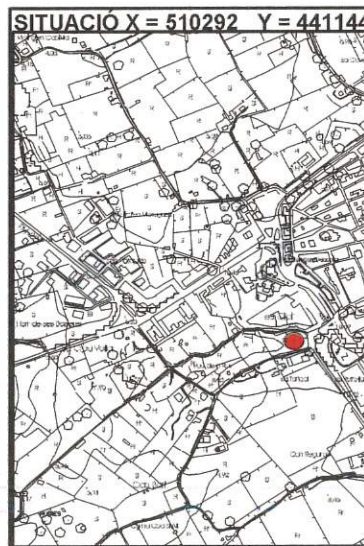
**30 OCT. 2009**

EL SECRETARI,

EL SECRETARI

<b>PATRIMONI HISTÒRIC I ARTÍSTIC D'ALCÚDIA</b>	<b>IDENTIFICACIÓ AC 11</b>
--	----------------------------

<b>DENOMINACIÓ</b> CASA DES CLOT	<b>CRONOLOGIA</b> -----
<b>LOCALITZACIÓ</b> ES CLOT	<b>GRAU DE PROTECCIÓ</b> B
<b>TIPOLOGIA</b> Casa rural	<b>US</b> Habitatge
<b>AUTOR</b> -----	<b>ESTIL</b> Popular
<b>PROTECCIÓ</b> -----	<b>G. CONSERVACIÓ</b> Bò



<b>BIBLIOGRAFIA</b>	<b>ELEMENTS DESTACATS A PRESERVAR</b> La casa.
---------------------	---

*El Ple de l'Ajuntament, en sessió celebrada el dia 9 GEN 2007 acordà la seva aprovació.*  
Alcúdia, 18 JUNY 2007  
El Secretari

<b>DESCRIPCIÓ</b> Casa de camp situada a Es Clot. De paredat en verd lleugerament referit presenta reforços de marès a les cantoneres i en el portal i finestres. El portal és d'arc escarser i les finestres allindades. La teulada és a doble vessant.
---

**Comissió Insular d'Ordenació del Territori, Urbanisme i Patrimoni Històric.**  
**APROVAT DEFINITIVAMENT**  
**AMB PRESCRIPCIONS**  
**01 FEB. 2007**

EL SECRETARI,



DENOMINACIÓ CASA DES CLOT

IDENTIFICACIÓ AC 11

INTERVENCIÓNS REALITZADES

INTERVENCIÓNS PREFERENTS

Conservació.

El Ple de l'Ajuntament, en sessió  
celebrada el dia 9 GEN 2007  
acordà la seva aprovació.

Alcúdia, 18 JUNY 2007

El Secretari



Comissió Insular d'Ordenació del  
Territori, Urbanisme i Patrimoni Històric.  
APROVAT DEFINITIVAMENT  
AMB PRESCRIPCIONS

01 FEB 2007

EL SECRETARI,

<b>PATRIMONI HISTÒRIC I ARTÍSTIC D'ALCÚDIA</b>	<b>IDENTIFICACIÓ AC 12</b>
<b>DENOMINACIÓ CASAL ES JARDÍ</b>	<b>CRONOLOGIA -----</b>
<b>LOCALITZACIÓ ZONA CA NA LLORETA</b>	<b>GRAU DE PROTECCIÓ C</b>
<b>TIPOLOGIA Casal</b>	<b>US -----</b>
<b>AUTOR -----</b>	<b>ESTIL Popular</b>
<b>PROTECCIÓ -----</b>	<b>G. CONSERVACIÓ Dolent</b>



<b>BIBLIOGRAFIA</b>	<b>ELEMENTS DESTACATS A PRESERVAR</b> El casal
---------------------	---

El Ple de l'Ajuntament, en sessió celebrada el dia 9 GEN. 2007 acordà la seva aprovació.  
 Alcúdia, 18 JUNY 2007  
 El Secretari

<p><b>DESCRIPCIÓ</b></p> <p>Casal de planta baixa, pis i sostre de planta rectangular que està en estat ruïnós. De paredat en verd irregular originalment devia presentar referit, ja que en algunes zones pareix ésser que encara en queda. Les cantoneres, igual que els portals, les finestres i l'ampitador del terrat són de marès. Totes les obertures excepte el portal que presenta arc escarser són allindades. El més destacat de l'edificació és l'interior de la planta baixa, pareix ésser destinada a animals, ja que hi ha menjadores, està coberta per voltes rebaixades tot i que pel mal estat de tota l'edificació està gairebé totes esbucades.</p>
---

Comissió Insular d'Ordenació del Territori, Urbanisme i Patrimoni Històric.  
**APROVAT DEFINITIVAMENT**  
 AMB PRESCRIPCIONS  
 01 FEB. 2007  
 EL SECRETARI.

DENOMINACIÓ CASAL ES JARDÍ

IDENTIFICACIÓ AC 12

INTERVENCIIONS REALITZADES

INTERVENCIIONS PREFERENTS

Rehabilitació del casal.



Lateral



Construcció adosada



Vista general posterior



Interior de la planta pis



Voltes de la planta baixa

Comissió Insular d'Ordenació del Territori, Urbanisme i Patrimoni Històric.  
**APROVAT DEFINITIVAMENT**  
AMB PRESCRIPCIONS

01 FEB. 2007

EL SECRETARI,

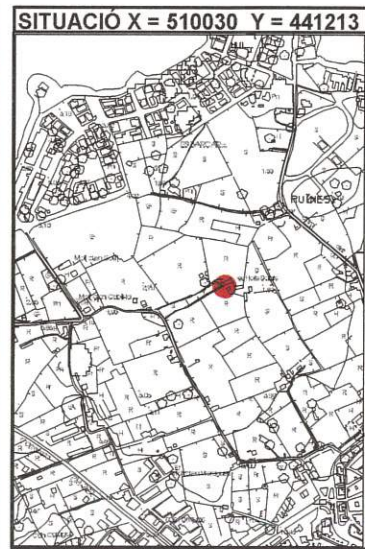
El Ple de l'Ajuntament, en sessió celebrada el dia 9 GEN 2007, acordà la seva aprovació.



Alcúdia, 18 JUNY 2007

El Secretari

<b>PATRIMONI HISTÒRIC I ARTÍSTIC D'ALCÚDIA</b>	<b>IDENTIFICACIÓ AC 13</b>
<b>DENOMINACIÓ</b> ELS HORTS SALATS	<b>CRONOLOGIA</b> ----
<b>LOCALITZACIÓ</b> ELS HORTS SALATS	<b>GRAU DE PROTECCIÓ</b> S
<b>TIPOLOGIA</b> Casa de camp	<b>US</b> Habitatge
<b>AUTOR</b> ----	<b>ESTIL</b> Portal renaixentista
<b>PROTECCIÓ</b> ----	<b>G. CONSERVACIÓ</b> Regular



<b>BIBLIOGRAFIA</b>	<b>ELEMENTS DESTACATS A PRESERVAR</b> El portal i El portalló
---------------------	---

El Ple de l'Ajuntament, en celebrada el dia 9... GEN... 2007... acordà la seva aprovació.

Alcúdia, 18 JUNY 2007

El Secretari

<b>DESCRIPCIÓ</b> Casa de camp sens gran valor. L'únic que destaca és el portal allindat d'estil renaixentista amb decoració geomètrica a la llinda i oves i angelets a la part superior de les rebranques del portal.
---

Comissió Insular d'Ordenació del Territori, Urbanisme i Patrimoni Històric.  
**APROVAT DEFINITIVAMENT**  
 AMB PRESCRIPCIONS  
 01 FEB. 2007

EL SECRETARI,

INTERVENCIIONS REALITZADES

INTERVENCIIONS PREFERENTS

Conservació del portal.



portal



Detall decoratiu

Comissió Insular d'Ordenació del  
Territori, Urbanisme i Patrimoni Històric.  
**APROVAT DEFINITIVAMENT**  
AMB PRESCRIPCIONS  
01 FEB 2007  
EL SECRETARI,

El Ple de l'Ajuntament, en sessió  
celebrada el dia 9 de GEN. 2007,  
acordà la seva aprovació.

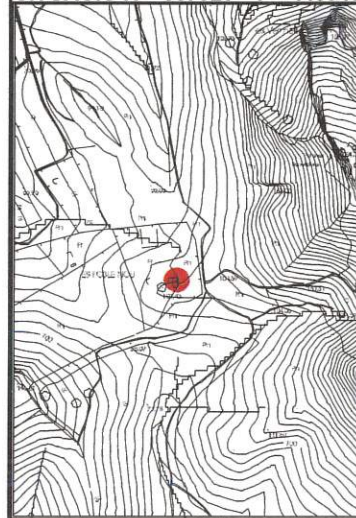
Alcaldia 18 JUNY 2007  
El Secretari



<b>PATRIMONI HISTÒRIC I ARTÍSTIC D'ALCÚDIA</b>	<b>IDENTIFICACIÓ AC 14</b>
<b>DENOMINACIÓ</b> ES POBLE NOU	<b>CRONOLOGIA</b> Finals del s. XIX
<b>LOCALITZACIÓ</b> PUIG DE SANT MARTÍ	<b>GRAU DE PROTECCIÓ</b> B
<b>TIPOLOGIA</b> Casa rural	<b>US</b> Habitatge
<b>AUTOR</b> -----	<b>ESTIL</b> Popular
<b>PROTECCIÓ</b> -----	<b>G. CONSERVACIÓ</b> Bò



**SITUACIÓ X = 507929 Y = 440940**



<b>BIBLIOGRAFIA</b>	<b>ELEMENTS DESTACATS A PRESERVAR</b> La casa.
---------------------	---

<p><b>DESCRIPCIÓ</b></p> <p>Casa de camp de planta baixa i sostre de paredat en verd amb cantoneres, portal i finestres de peces de marès. El portal és d'arc escarser i està emblanquinat. La teulada és a doble vessant.</p> <p>Aquesta casa es construí a finals del segle XIX en el lloc on fins aleshores es trobava l'antiga colònia agrícola de Gatamoix.</p>
--



El Ple de l'Ajuntament, en sessió celebrada el dia 9 GEN. 2007 acordà la seva aprovació.



DENOMINACIÓ ES POBLE NOU

IDENTIFICACIÓ AC 14

INTERVENCIIONS REALITZADES

INTERVENCIIONS PREFERENTS

Conservació.

El Ple de l'Ajuntament, en sessió  
celebrada el dia 9 GEN 2007,  
acordà la seva aprovació.

Alcúdia, 18 JUNY 2007


El Secretari



Comissió Insular d'Ordenació del  
Territori, Urbanisme i Patrimoni Històric.  
APROVAT DEFINITIVAMENT  
AMB PRESCRIPCIONS

01 FEB. 2007

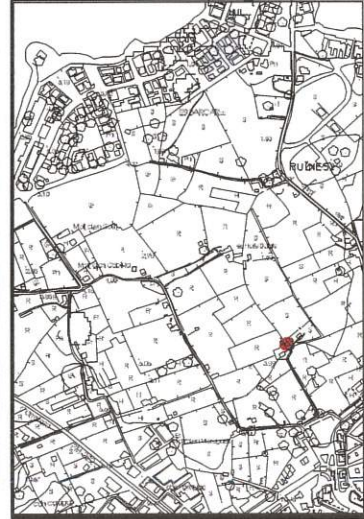
EL SECRETARI,



<b>PATRIMONI HISTÒRIC I ARTÍSTIC D'ALCÚDIA</b>	<b>IDENTIFICACIÓ AC 15</b>
<b>DENOMINACIÓ</b> HORT DEN FERRAGUT	<b>CRONOLOGIA</b> ----
<b>LOCALITZACIÓ</b> ZONA DEL CAMÍ DEL CORRAL DEN BENNASSAR	<b>GRAU DE PROTECCIÓ</b> C
<b>TIPOLOGIA</b> Casa de camp	<b>US</b> -----
<b>AUTOR</b> ----	<b>ESTIL</b> Popular
<b>PROTECCIÓ</b> ----	<b>G. CONSERVACIÓ</b> Regular



**SITUACIÓ X = 510143 Y = 441191**



<b>BIBLIOGRAFIA</b>	<b>ELEMENTS DESTACATS A PRESERVAR</b> La casa.
---------------------	---

El Ple de l'Ajuntament, en sessió celebrada el dia 9 GEN 2007, acordà la seva aprovació.  
 Alcúdia, 18 JUNY 2007  
 El Secretari

<b>DESCRIPCIÓ</b> Casa de planta baixa i sostre de paredat en verd amb reforços de marès a les cantoneres i en els portals i finestrons. La teulada és a doble vessant.
--

**Comissió Insular d'Ordenació del Territori, Urbanisme i Patrimoni Històric.**  
**APROVAT DEFINITIVAMENT**  
**AMB PRESCRIPCIONS**  
**01 FEB. 2007**  
 EL SECRETARI,



DENOMINACIÓ HORT DEN FERRAGUT

IDENTIFICACIÓ AC 15

INTERVENCIIONS REALITZADES

INTERVENCIIONS PREFERENTS

Rehabilitació amb mateials i tècniques tradicionals.

El Ple de l'Ajuntament, en sessió  
celebrada el dia 18 JUNY 2007  
acordà la seva aprovació.



Comissió Insular d'Ordenació del  
Territori, Urbanisme i Patrimoni Històric.  
**APROVAT DEFINITIVAMENT**  
AMB PRESCRIPCIONS  
01 FEB 2007  
EL SECRETARI,

<b>PATRIMONI HISTÒRIC I ARTÍSTIC D'ALCÚDIA</b>	<b>IDENTIFICACIÓ AC 16</b>
<b>DENOMINACIÓ</b> CASA A MANRESA	<b>CRONOLOGIA</b> ----
<b>LOCALITZACIÓ</b> MANRESA	<b>GRAU DE PROTECCIÓ</b> C
<b>TIPOLOGIA</b> Casa de camp	<b>US</b> ----
<b>AUTOR</b> ----	<b>ESTIL</b> Popular
<b>PROTECCIÓ</b> ----	<b>G. CONSERVACIÓ</b> Dolent



**SITUACIÓ X = 511408 Y = 441303**



**BIBLIOGRAFIA**

**ELEMENTS DESTACATS A PRESERVAR**

La casa.

El Ple de l'Ajuntament, en sessió celebrada el dia 9...GEN...2007... acordà la seva aprovació.

Alcúdia, 18 JUNY 2007

El Secretari

**DESCRIPCIÓ**

Casa de planta baixa i sostre que presenta la façana principal amb referit. Com que es troba al costat del camí presenta una petita terrassa elevada amb emparat. A la part posterior, de pedra vista hi ha un gran arc rebaixat. Un escala exterior situada també a la part posterior dona pas a la planta pis. La teulada és a doble vessant.

A la part posterior hi ha una sèrie de construccions de llivanya.



DENOMINACIÓ CASA A MANRESA

IDENTIFICACIÓ AC 16

INTERVENCIIONS REALITZADES

INTERVENCIIONS PREFERENTS

Rehabilitació amb materials i tècniques tradicionals.

El Ple de l'Ajuntament, en sessió  
celebrada el dia 9...GEN...2007...  
acordà la seva aprovació.

Alcúdia, 18 JUNY 2007

El Secretari

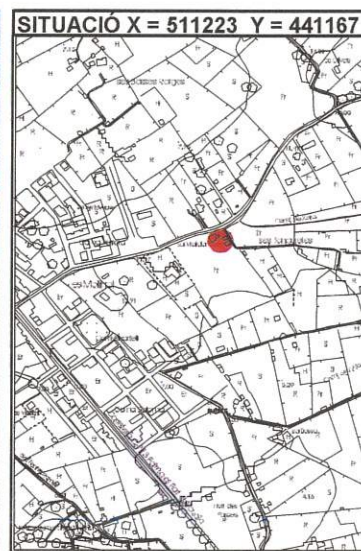


Comissió Insular d'Ordenació del  
Territori, Urbanisme i Patrimoni Històric.  
APROVAT DEFINITIVAMENT  
AMB PRESCRIPCIONS

01 FEB. 2007

EL SECRETARI,

<b>PATRIMONI HISTÒRIC I ARTÍSTIC D'ALCÚDIA</b>	<b>IDENTIFICACIÓ AC 17</b>
<b>DENOMINACIÓ SA MAYOLA</b>	<b>CRONOLOGIA -----</b>
<b>LOCALITZACIÓ CAMÍ DES MAL PAS</b>	<b>GRAU DE PROTECCIÓ A</b>
<b>TIPOLOGIA Torre de defensa</b>	<b>US Habitatge</b>
<b>AUTOR -----</b>	<b>ESTIL -----</b>
<b>PROTECCIÓ -----</b>	<b>G. CONSERVACIÓ -----</b>



**SITUACIÓ X = 511223 Y = 441167**

<b>BIBLIOGRAFIA</b>	<b>ELEMENTS DESTACATS A PRESERVAR</b> La torre.
---------------------	--

El Ple de l'Ajuntament, en sessió celebrada el dia 9 GEN. 2007 acordà la seva aprovació.

Alcúdia, 18 JUNY 2007

El Secretari

<b>DESCRIPCIÓ</b> Torre de defensa de paredat en verd amb reforços de marès a les cantoneres. Actualment es toba integrada amb un conjunt d'edificacions modernes. Això fa que la torre es trobi completament emmascarada i amb nombrosos afegits com un fumeral.
--

**Comissió Insular d'Ordenació del Territori, Urbanisme i Patrimoni Històric.**  
**APROVAT DEFINITIVAMENT**  
**AMB PRESCRIPCIONS**  
**01 FEB. 2007**  
**EL SECRETARI,**

DENOMINACIÓ SA MAYOLA

IDENTIFICACIÓ AC 17

**INTERVENCIIONS REALITZADES**

**INTERVENCIIONS PREFERENTS**

Seria recomenable la recuperació de la torre. En qualsevol cas no es podrà dur a terme cap obra a les construccions adosades que tapin més la torre.

El Ple de l'Ajuntament en  
celebrada el dia 9 de JUNY 2007  
acordà la seva aprovació.

Alcúdia, 16 JUNY 2007

El Secretari




Comissió Insular d'Ordenació del  
Territori, Urbanisme i Patrimoni històric.  
**APROVAT DEFINITIVAMENT**  
AMB PRESCRIPCIONS

01 FEB. 2007

EL SECRETARI,

<b>PATRIMONI HISTÒRIC I ARTÍSTIC D'ALCÚDIA</b>	<b>IDENTIFICACIÓ AC 18</b>
--	----------------------------

<b>DENOMINACIÓ SA TORRE DE VERNISSA</b>	<b>CRONOLOGIA</b> Segle XVII
<b>LOCALITZACIÓ SA TORRE</b>	<b>GRAU DE PROTECCIÓ A</b>
<b>TIPOLOGIA</b> Possessió	<b>US</b> Habitatge
<b>AUTOR</b> ----	<b>ESTIL</b> Popular
<b>PROTECCIÓ</b> ----	<b>G. CONSERVACIÓ</b> Bò



<b>BIBLIOGRAFIA</b>	<b>ELEMENTS DESTACATS A PRESERVAR</b> El conjunt de les cases i la
---------------------	---

*El Ple de l'Ajuntament, en sessió celebrada el dia 9 GEN 2007, acorda la seva aprovació.*

<b>DESCRIPCIÓ</b> Cases de possessió amb torre. Construïda de paredat en verd amb reforços de marès a les cantoneres i a portals i finestres. Els diferents frontis estan referits en blanc excepte el del cos adosat a la capella neogòtica que deixa el paredat vist. En aquest frontis hi ha un portal de mig punt amb dovelles sobre el que s'obri una finestra amb la data 1670 esgrafiada sobre aquesta. El portal principal de la casa és també de mig punt amb carcanyols sobre el que hi ha un rellotge de sol amb la data e1691 tot i que es troba pràcticament tapat per dues bugambilies. En el cornaló dret de la casa principal hi ha una capella neogòtica construïda a principis del segle XX. Un cos d'estructura quadrada podria ésser una torre de defensa que donaria nom a la possessió. Interiorment conserva els elements característics d'aquest tipus de construccions com l'arc rebaixat que separa els dos aiguavessos o l'escala de test amb barana de silueta.
---

**Comissió Insular d'Ordenació del Territori, Urbanisme i Patrimoni Històric.**  
**APROVAT DEFINITIVAMENT**  
**AMB PRESCRIPCIONS**  
**01 FEB. 2007**  
*[Signature]*  
**EL SECRETARI,**

**INTERVENCIIONS REALITZADES**

Rehabilitada.

**INTERVENCIIONS PREFERENTS**


Conservació.



Vista general



Portal de mig punt



Edificació al costat de la capella



Data sobre el portal



Arcada interior



Escala interior

Comissió Insular d'Ordenació del  
Territori, Urbanisme i Patrimoni Històric.  
**APROVAT DEFINITIVAMENT**  
AMB PRESCRIPCIONS  
01 FEB. 2007  
EL SECRETARI,

El Ple de l'Ajuntament de Vernissa  
celebrada el dia 2 de Juliol de 2007  
acordà la seva aprovació.  
Alcalde,  
18 JULY 2007  
El Secretari



Capella neogòtica



Altar



Cor



Rentador de mans de la capella

El Ple de l'Ajuntament, en sessió  
celebrada el dia 9 GEN. 2007  
acordà la seva aprovació.

Alcúdia, 18 JUNY 2007



El Secretari

Comissió Insular d'Ordenació del  
Territori, Urbanisme i Patrimoni Històric.  
**APROVAT DEFINITIVAMENT**  
AMB PRESCRIPCIONS  
01 FEB. 2007  
EL SECRETARI.






<b>PATRIMONI HISTÒRIC I ARTÍSTIC D'ALCÚDIA</b>	<b>IDENTIFICACIÓ AC 19</b>
--	----------------------------

DENOMINACIÓ SON BARBA	CRONOLOGIA ----
LOCALITZACIÓ SON BARBA	GRAU DE PROTECCIÓ B
TIPOLOGIA Possessió	US Habitatge
AUTOR ----	ESTIL Popular
PROTECCIÓ ----	G. CONSERVACIÓ Regular

El Ple de l'Ajuntament en sessió celebrada dia 8 GEN. 2007, va acordar l'APROVACIÓ INICIAL.

Alcúdia, 12 NOV. 2007

El Secretari



<b>BIBLIOGRAFIA</b> D.A., <i>Gran Enciclopèdia de Mallorca</i> , Promomallorca, Inca, 1989.	<b>ELEMENTS DESTACATS A PRESERVAR</b> Les cases.
--	---

El Ple de l'Ajuntament en sessió celebrada dia 8 NOV. 2007, va acordar l'APROVACIÓ PROVISIONAL.

Alcúdia, 12 NOV. 2007

El Secretari



<b>DESCRIPCIÓ</b> Possessió que es troba en el límit del terme d'Alcúdia amb Sa Pobla, de fet una part de les cases es troben a Sa Pobla. Es tracta d'una construcció molt senzilla a la que gairebé l'únic que destaca és el portal de mig punt.
---

**Comissió Insular d'Ordenació del Territori, Urbanisme i Patrimoni Històric.**  
**APROVAT DEFINITIVAMENT**  
**AMB PRESCRIPCIONS**  
**30 OCT. 2009**

EL SECRETARI,

DENOMINACIÓ SON BARBA

IDENTIFICACIÓ AC 19

INTERVENCIIONS REALITZADES

INTERVENCIIONS PREFERENTS

Rehabilitació.



Detall del portal

El Ple de l'Ajuntament, en sessió  
celebrada dia 9 GEN 2007  
l'APROVACIÓ INICIAL.

Alcúdia, 12 NOV. 2007



El Secretari

El Ple de l'Ajuntament, en sessió  
celebrada dia 8 NOV 2007  
l'APROVACIÓ PROVISIONAL.

Alcúdia, 12 NOV. 2007



El Secretari

Comissió Insular d'Ordenació del  
Territori, Urbanisme i Patrimoni Històric.

APROVAT DEFINITIVAMENT

AMB PRESCRIPCIONS

30 OCT. 2009

EL SECRETARI,

<b>PATRIMONI HISTÒRIC I ARTÍSTIC D'ALCÚDIA</b>	<b>IDENTIFICACIÓ AC 20</b>
--	----------------------------

<b>DENOMINACIÓ</b> SON FÉ	<b>CRONOLOGIA</b> ----
<b>LOCALITZACIÓ</b> SON FÉ	<b>GRAU DE PROTECCIÓ</b> B
<b>TIPOLOGIA</b> Possessió	<b>US</b> Habitatge
<b>AUTOR</b> ----	<b>ESTIL</b> Popular
<b>PROTECCIÓ</b> ----	<b>G. CONSERVACIÓ</b> Bò

El Ple de l'Ajuntament, en sessió celebrada dia... 9... 2007 acordar l'APROVACIÓ INICIAL.  
 Alcúdia, 12 NOV. 2007  
 El Secretari



**SITUACIÓ** X = 505848 Y = 440886



<b>BIBLIOGRAFIA</b> D.A., <i>Gran Enciclopèdia de Mallorca</i> , Promomallorca, Inca, 1989.	<b>ELEMENTS DESTACATS A PRESERVAR</b> El conjunt de les cases amb
--	--

El Ple de l'Ajuntament, en sessió celebrada dia... 8... 2007 acordar l'APROVACIÓ PROVISIONAL.  
 Alcúdia, 12 NOV. 2007  
 El Secretari

<b>DESCRIPCIÓ</b> Cases de possessió situades a la zona baixa de la Serra de Son Fé. Estan formades per dos cossos que formen angle a més d'altres construccions secundàries a la part posterior. El cos principal és paredat en verd amb reforços de mares a les cantoneres i en els portals i finestres. Al costat d'aquesta construcció hi ha unes escales empedrades que permeten salvar el desnivell entre la part del davant i la del darrera de la casa. La carrera se tanca per un mur alt a la part del davant de la casa.
--

Comissió Insular d'Ordenació del Territori, Urbanisme i Patrimoni Històric.  
**APROVAT DEFINITIVAMENT**  
**AMB PRESCRIPCIONS**  
 30 OCT. 2009  
 EL SECRETARI,

DENOMINACIÓ SON FÉ

IDENTIFICACIÓ AC 20

**INTERVENCIIONS REALITZADES**

Actualment està en procés de rehabilitació.

**INTERVENCIIONS PREFERENTS**

Copnservació.



Tanca de la carrera



Rellotge de sol

El Ple de l'Ajuntament, en sessió  
celebrada dia ~~9~~ 8 GEN. 2007 acordar  
l'APROVACIÓ INICIAL.

Alcúdia, 12 NOV. 2007  
El Secretari



El Ple de l'Ajuntament, en sessió  
celebrada dia ~~8~~ 8 NOV. 2007 acordar  
l'APROVACIÓ PROVISIONAL.

Alcúdia, 12 NOV. 2007  
El Secretari

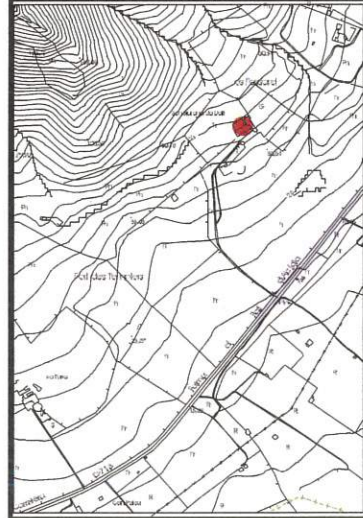


Comissió Insular d'Ordenació del  
Territori, Urbanisme i Patrimoni Històric.  
**APROVAT DEFINITIVAMENT**  
AMB PRESCRIPCIONS  
30 OCT. 2009  
EL SECRETARI

<b>PATRIMONI HISTÒRIC I ARTÍSTIC D'ALCÚDIA</b>	<b>IDENTIFICACIÓ AC 21</b>
<b>DENOMINACIÓ</b> SON SIURANA DE DALT	<b>CRONOLOGIA</b> -----
<b>LOCALITZACIÓ</b> SON SIURANA	<b>GRAU DE PROTECCIÓ</b> C
<b>TIPOLOGIA</b> Cases de possessió	<b>US</b> Hotel rural
<b>AUTOR</b> -----	<b>ESTIL</b> Popular
<b>PROTECCIÓ</b> -----	<b>G. CONSERVACIÓ</b> Bò



**SITUACIÓ X = 504331 Y = 440741**



**BIBLIOGRAFIA**

El Ple de l'Ajuntament, en sessió celebrada el dia 9 GEN. 2007 acordà la seva aprovació.

Alcúdia, 18 JUNY 2007



El Secretari

**ELEMENTS DESTACATS A PRESERVAR**

El conjunt de les construccions.

**DESCRIPCIÓ**

Cases de possessió de paredat en verd lleugerament referit, a la que hi ha reforços de marès a les cantoneres i envoltant els portals i les finestres. El portal principal és de mig punt amb dovelles i carcanyols. També presenta les típiques bandes blanques que envolten els portals i finestres. La teulada és a doble vessant. A l'interior, completament reformat s'han conservat els elements característics d'aquest tipus de construccions com l'arcada rebaixada que separa els dos aiguavessos o els festejadors a les finestres.



**INTERVENCIIONS REALITZADES**

Rehabilitat.

**INTERVENCIIONS PREFERENTS**

Conservació.



Detall del portal



Forn



Pou



Arcada interior



Finestra amb festetjador

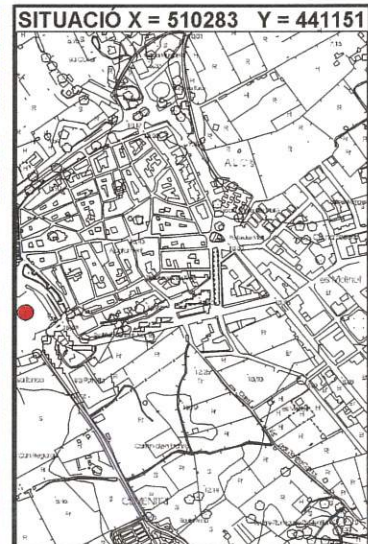
El Ple de l'Ajuntament de Son Siurana de Dalt  
celebrada el dia 18 JUNY 2007  
acordà la seva aprovació.  
Alcúdia, 18 JUNY 2007  
El Secretari



Comissió Insular d'Ordenació del  
Territori, Urbanisme i Patrimoni Històric.  
**APROVAT DEFINITIVAMENT**  
AMB PRESCRIPCIONS  
01 FEB. 2007  
EL SECRETARI,



<b>PATRIMONI HISTÒRIC I ARTÍSTIC D'ALCÚDIA</b>	<b>IDENTIFICACIÓ AC 22</b>
<b>DENOMINACIÓ</b> TORRE ES CLOT	<b>CRONOLOGIA</b> -----
<b>LOCALITZACIÓ</b> ES CLOT	<b>GRAU DE PROTECCIÓ</b> B
<b>TIPOLOGIA</b> Casa de camp	<b>US</b> Habitatge
<b>AUTOR</b> -----	<b>ESTIL</b> Popular
<b>PROTECCIÓ</b> -----	<b>G. CONSERVACIÓ</b> Regular



#### BIBLIOGRAFIA

El Ple de l'Ajuntament en sessió  
celebrada el dia **9 GEN. 2007**  
acordà la seva aprovació.

Alcúdia, **18 JUNY 2007**



El Secretari

#### ELEMENTS DESTACATS A PRESERVAR

La casa.

#### DESCRIPCIÓ

Casa de camp que ocupa el lloc on hi havia unes antigues canteres de marès reomplides de terra. La construcció és de planta quadrada de planta baixa i pis. L'edificació pareix una remodelació d'un casal rústic realitzada a principis del segle XX. Una ampla terrassa abalaustrada serveix de sòcol a l'edifici. També té una torreta de planta quadrada amb teulada a quatre vessants a una de les cantoneres.





DENOMINACIÓ TORRE DES CLOT	IDENTIFICACIÓ AC 22
----------------------------	---------------------

INTERVENCIONS REALITZADES

INTERVENCIONS PREFERENTS  
Conservació.

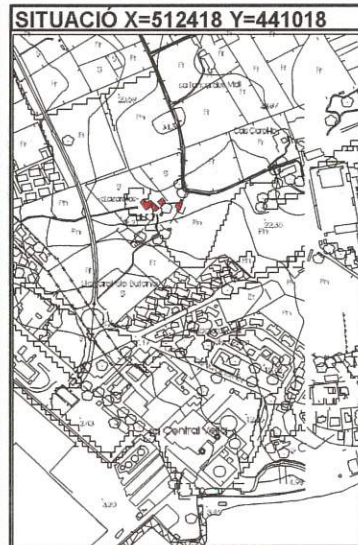
El Ple de l'Ajuntament, en sessió celebrada el dia 9 GEN 2007, acordà la seva aprovació.

Alcúdia, 18 JULY 2007  
El Secretari



Comissió Insular d'Ordenació del Territori, Urbanisme i Patrimoni Històric.  
**APROVAT DEFINITIVAMENT**  
AMB PRESCRIPCIONS  
01 FEB. 2007  
EL SECRETARI,

<b>PATRIMONI HISTÒRIC I ARTÍSTIC D'ALCÚDIA</b>	<b>IDENTIFICACIÓ AC 23</b>
<b>DENOMINACIÓ LAZARETO</b>	<b>CRONOLOGIA -----</b>
<b>LOCALITZACIÓ CAMÍ DE CAS CAREL·LO</b>	<b>GRAU DE PORTECCIÓ C</b>
<b>TIPOLOGIA -----</b>	<b>US -----</b>
<b>AUTOR -----</b>	<b>ESTIL Neoclassic</b>
<b>PROTECCIÓ -----</b>	<b>G. CONSERVACIÓ Dolent</b>



<b>BIBLIOGRAFIA</b>	<b>ELEMENTS DESTACATS A PRESERVAR</b> Les restes de la construcció.
---------------------	--

El Ple de l'Ajuntament, en sessió celebrada el dia 9 GEN 2007, acordà la seva aprovació.

Alcúdia, 18 JUNY 2007

<b>DESCRIPCIÓ</b> Restes d'una construcció destinada a lazareto, és a dir establiment situat a una zona propera a un port en el que es sotmetia a revisió les persones i mercaderies que provenien d'un país on s'havia declarat una epidèmia. Es un edifici que es troba pràcticament esbucacat, tot i que encara es pot veure la bellesa que devia tenir originalment.	<b>El Secretari</b>
--	---------------------

Comissió Insular d'Ordenació del Territori, Urbanisme i Patrimoni Històric.  
**APROVAT DEFINITIVAMENT**  
AMB PRESCRIPCIONS

01 FEB 2007

EL SECRETARI,

DENOMINACIÓ LAZARETO

IDENTIFICACIÓ AC 23

INTERVENCIIONS REALITZADES

INTERVENCIIONS PREFERENTS

Rehabilitació de les restes que encara queden.



Detall de finestra

El Ple de l'Ajuntament, en sessió  
celebrada el dia 9 GEN. 2007  
acordà la seva aprovació.

Alcúdia, 18 JUNY 2007

El Secretari



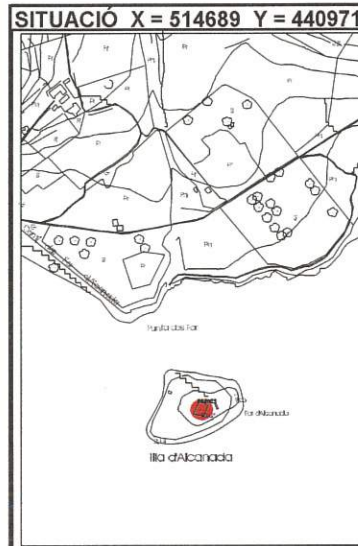
Comissió Insular d'Ordenació del  
Territori, Urbanisme i Patrimoni Històric.  
**APROVAT DEFINITIVAMENT**

AMB PRESCRIPCIONS

01 FEB. 2007

EL SECRETARI,

<b>PATRIMONI HISTÒRIC I ARTÍSTIC D'ALCÚDIA</b>	<b>IDENTIFICACIÓ AC 24</b>
<b>DENOMINACIÓ</b> FAR D'ALCANADA	<b>CRONOLOGIA</b> 1850 - 1870
<b>LOCALITZACIÓ</b> ILLA D'ALCANADA	<b>GRAU DE PROTECCIÓ</b> A
<b>TIPOLOGIA</b> Far	<b>US</b> Far
<b>AUTOR</b> Emili Pou	<b>ESTIL</b> -----
<b>PROTECCIÓ</b> -----	<b>G. CONSERVACIÓ</b> Bò



<p><b>BIBLIOGRAFIA</b>  D.A., <i>Gran Enciclopèdia de Mallorca</i>, Promomallorca, Inca, 1989.  D.A., <i>Guia dels pobles de Mallorca. Alcúdia</i>, Hora Nova, Mallorca, 1999.  ARXIDUC LLUÍS SALVADOR, <i>Les Balears descrites per la imatge i la paraula</i>, Grup Serra, Palma, 2002.</p>	<p><b>ELEMENTS DESTACATS A PRESERVAR</b>  Els diferents elements que formen part del far, així com el seu entorn.</p>
---	---

El Ple de l'Ajuntament celebrada el dia 9 GEN 2007 acordà la seva aprovació.  
Alcúdia, 18 JUNY 2007  
El Secretari

<p><b>DESCRIPCIÓ</b>  Edificació de planta rectangular projectada per Emili Pou cap a mitjan segle XIX. Al centre de la construcció destaca la torre de senyals que ha anat sofrint deverses millores al llarg de la seva història, millores que han consistit bàsicament en l'adaptació a les noves tecnologies de cada moment, ja que inicialment el seu funcionament es basava en la llum obtinguda gràcies a la lleny, l'oli o el petroli per passar després a funcionar amb electricitat.  Quan a l'habitatge està construït de paredat en verd amb sòcol i cornisa de marès. L'escala de caragol que dona accés a la llanterna de la torre és de pedra de Santanyí. Originalment tenia terrat amb balaustrada, que fou substituït per l'actual teulada. Quan als interiors presentava les diferents peces necessàries tant per servir de vivenda com per a la funció pròpia del far.</p>
--

Comissió Insular d'Ordenació del Territori, Urbanisme i Patrimoni Històric.  
**APROVAT DEFINITIVAMENT**  
AMB PRESCRIPCIONS  
01 FEB. 2007  
EL SECRETARI

DENOMINACIÓ FAR D'ALCANADA

IDENTIFICACIÓ AC 24

**INTERVENCIÓNS REALITZADES**

Al llarg de la seva història s'hi ha dut a terme les obres de millora i adaptació a les noves tecnologies.

**INTERVENCIÓNS PREFERENTS**

Conservació íntegra de la construcció. En cas d'actuació sobre l'element aquesta s'haurà de dur a terme amb les tècniques i els materials tradicionals.

El Ple de l'Ajuntament en sessió  
celebrada el dia 9 GEN. 2007  
acordà la seva aprovació.

Alcúdia, 18 JUNY 2007

El Secretari



Comissió Insular d'Ordenació del  
Territori, Urbanisme i Patrimoni Històric.  
**APROVAT DEFINITIVAMENT**  
AMB PRESCRIPCIONS  
01 FEB. 2007  
EL SECRETARI.

<b>PATRIMONI HISTÒRIC I ARTÍSTIC D'ALCÚDIA</b>	IDENTIFICACIÓ AC 25
DENOMINACIÓ POBLAT GESA	CRONOLOGIA A partir de 1957
LOCALITZACIÓ ALCANADA	GRAU DE PROTECCIÓ B
TIPOLOGIA Poblat industrial	US Habitatges
AUTOR -----	ESTIL -----
PROTECCIÓ -----	G. CONSERVACIÓ Regular



<b>BIBLIOGRAFIA</b> VICH COLL, Petrina, <i>L'obra de Josep Ferragut i Pou a Alcúdia</i> , a II Jornades d'Estudis Locals d'Alcúdia, Ajuntament d'Alcúdia, Alcúdia, 2002. KACELNIK, G., <i>La Central tèrmica d'Alcúdia 1</i> , a III Jornades d'Estudis Locals d'Alcúdia (inèdit).	<b>ELEMENTS DESTACATS A PRESERVAR</b> Els diferents elements que conformen el poblat.
--	--

<b>DESCRIPCIÓ</b> Conjunt de construccions destinades a vivendes i serveis dels treballadors de GESA. Projectat poc després de la posada en funcionalment de la Central, està integrat per una capella amb casa pel capellà, una casa pel mestre, originalment una escola, una casa per les monges, economat, casino, parc infantil i zona esportiva. Totes les edificacions del poblat segueixen un mateix esquema. Una arquitectura senzilla i funcional, que a l'exterior combina els murs recoberts de llosets amb referit en blanc, segons paraules de l'arquitecte en una combinació profundament mallorquina. La capella dedicada a Nostra Senyora de la Llum fou projectada per Josep Ferragut el 1958. És d'una sola nau de forma trapezoïdal amb els laterals que convergeixen cap a l'altar.
--

**Comissió Insular d'Ordenació del Territori, Urbanisme i Patrimoni Històric.**  
**APROVAT DEFINITIVAMENT**  
**AMB PRESCRIPCIONS**  
**30 OCT. 2009**  
 EL SECRETARI,

**INTERVENCIONS REALITZADES**

Algunes de les vivendes estan actualment habitades, encanvi n'hi ha d'altres que estan abandonades.

**INTERVENCIONS PREFERENTS**

Conservació íntegra dels diferents elements que conformen el poblat, així com del traçat dels carrers.  
Rehabilitació dels habitatges tancats i abandonats.

El Ple de l'Ajuntament d'Alcúdia, celebrat el dia 12 de NOVEMBRE de 2007, ha acordat l'APROVACIÓ PROVISIONAL d'aquest Pla de Rehabilitació del Poblat de Gesa.



Casa del capellà



Xalet



Xalet



Edifici de serveis



Casa dels treballadors



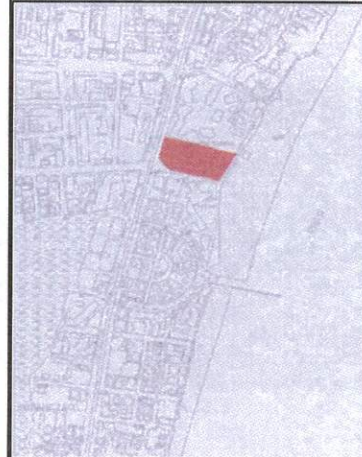
Cases dels treballadors

Comissió Insular d'Ordenació del Territori, Urbanisme i Patrimoni Històric.  
**APROVAT DEFINITIVAMENT**  
AMB PRESCRIPCIONS  
30 OCT. 2009  
EL SECRETARI,

<b>PATRIMONI HISTÒRIC I ARTÍSTIC D'ALCÚDIA</b>	<b>IDENTIFICACIÓ AC 26</b>
<b>DENOMINACIÓ CANOPUS</b>	<b>CRONOLOGIA 1962 - 1963</b>
<b>LOCALITZACIÓ CIUDAD BLANCA</b>	<b>GRAU DE PROTECCIÓ B</b>
<b>TIPOLOGIA Edifici residencial</b>	<b>US Residencial</b>
<b>AUTOR SÁENZ DE OIZA</b>	<b>ESTIL Mediterraneo racionalista</b>
<b>PROTECCIÓ ----</b>	<b>G. CONSERVACIÓ Bò</b>



**SITUACIÓ X = 510224 Y = 440929**



**BIBLIOGRAFIA**

*Joyas en piedra de la Isla*, Diaro de Mallorca, 2/08/1998.  
*Sáinz de Oiza, racionalista utópico*, Diario de Mallorca, 26/09/2001.  
*La arquitectura de playa revisa su historia*, El País, 9/11/2003.

**ELEMENTS DESTACATS A**

**PRESEVAR**  
 El Canopus.

El Ple de l'Ajuntament, en sessió celebrada el dia 9 de JUNY de 2007, acordà la seva aprovació.  
 Alcúdia, 18 JUNY 2007  
 El Secretari

**DESCRIPCIÓ**

Edificació projectada per l'arquitecte Javier Sáenz de Oiza a la platja d'Alcúdia. És un complex de 100 apartaments 49 dels quals són de propietat particular i 51 del complex Ciudad Blanca. Aquests 100 apartaments exactament iguals aconseguixen gràcies al joc de volum un gran dinamisme. La combinació de les grans plaques de formigó pintades de blanc amb les fustes naturals fan que es pugui parlar d'una arquitectura molt mediterrània.

El propi nom del complex ens remet a una ciutat de l'antic Egipte dedicada al descans i l'esplai. Tot i que exteriorment manté l'aspecte original, a l'interior alguns apartaments han variat la seva fesomia.

**Comissió Insular d'Ordenació del Territori, Urbanisme i Patrimoni Històric**  
**APROVAT DEFINITIVAMENT**  
**AMB PRESCRIPCIONS**  
 01 FEB. 2007  
 EL SECRETARI,



DENOMINACIÓ CANOPUS

IDENTIFICACIÓ AC 26

**INTERVENCIIONS REALITZADES**

Interiorment alguns apartaments han variat.

**INTERVENCIIONS PREFERENTS**

Conservació íntegra de l'estructura de l'edifici, tenint en compte que el jardí forma part del mateix.



Vista lateral



Vista des de la platja



<b>PATRIMONI HISTÒRIC I ARTÍSTIC D'ALCÚDIA</b>	<b>IDENTIFICACIÓ AC 27</b>
<b>DENOMINACIÓ</b> LA TORRE DELS LLEONS	<b>CRONOLOGIA</b> ----
<b>LOCALITZACIÓ</b> CAMÍ DE MANRESA, 33	<b>GRAU DE PROTECCIÓ</b> C
<b>TIPOLOGIA</b> Xalet d'estiueig	<b>US</b> Habitatge
<b>AUTOR</b> ----	<b>ESTIL</b> Colonial
<b>PROTECCIÓ</b> ----	<b>G. CONSERVACIÓ</b> Dolent



**BIBLIOGRAFIA**

REUS PLANELLS, G., *Cinc itineraris a través de la història arquitectònica d'Alcúdia*, a I Jornades d'Estudis locals d'Alcúdia. Ajuntament d'Alcúdia, Alcúdia, 1999.

**ELEMENTS DESTACATS A PRESERVAR**

L'edificació i el jardí que l'envolta.

El Ple de l'Ajuntament en sessió celebrada el dia 25 de gener de 2011 acordà la seva aprovació.  
Alcúdia, 25 GEN. 2011  
El Secretari

**DESCRIPCIÓ**

Casa d'estiueig de grans dimensions que segueix la tipologia colonial. De planta rectangular té planta baixa, pis i mansarda. El més destacat és sens dubte el pòrtic de columnes de fust llis coronades per capitells d'ordre dòric. El portal d'entrada és d'arc de mig punt flanquejat per tres finestres allindades a cada costat. En el pis, una gran balconada tancada per balaustrada repeteix les set obertures de la planta baixa, donant gran regularitat al frontis principal. A la part posterior, molt més sencilla destaquen els dos cossos extrems que sobresurten respecte al rectangle i la pergola.

Els elements enjardinats de tipus romàntic que presenten interès són: el pòrtic d'accés i el caminal amb els bancs i les escultures; la font ovalada i tot l'enjardinament que acompanya la part sud del caminal; les pergoles que envolten la casa; els elements de la part del jardí posterior, situat just davant l'entrada de l'edifici.



Entrada principal cap a la casa

Comissió Insular d'Ordenació del Territori, Urbanisme i Patrimoni Històric  
**APROVAT DEFINITIVAMENT**  
SESSIÓ DE DATA  
29 ABR 2011  
EL SECRETARI,

DENOMINACIÓ LA TORRE DELS LLEONS

IDENTIFICACIÓ AC 27

INTERVENCIIONS REALITZADES

INTERVENCIIONS PREFERENTS

Rehabilitació tant de l'edificació com del jardí amb els criteris següents:

- 1.- S'ha de restaurar o substituir les parts danyades, mantenint l'estètica i les proporcions dels originals del pòrtic d'entrada i del caminal d'entrada, amb els seus bancs i escultures.
2. Queda protegit l'enjardinament de la part sud del caminal, i que te com a element central la font ovalada, que s'ha de restaurar, tot recuperant l'enjardinament que l'acompanya; format per una geometria marcada per pasteres de teules i un pinar.
- 3.- S'han de protegir i recuperar els antics camins del jardí romàntic que ocupen gairebé la totalitat del solar situat a l'esquerra del camí dels lleons i les zones de pinar que no es poden eliminar ni urbanitzar.
- 4.- S'ha de recuperar el jardí posterior.
- 5.- S'ha de recuperar la pèrgola existent o, seguint l'estètica i proporció dels existents, substituir els elements irrecuperables.



Plànol d'ordenació de les intervencions preferents

Comissió Insular d'Ordenació del Territori, Urbanisme i Patrimoni Històric.  
APROVAT DEBENTUT LA COMISSIÓ  
29 ABR. 2011  
EL SECRETARI,



Lleons



Font oval



Jardí posterior

El Ple de l'Ajuntament, en sessió  
celebrada el dia 25 GEN. 2011  
acordà la seva aprovació.

Alcúdia, 25 GEN. 2011

El Secretari



Pèrgola

Comissió Insular d'Ordenació del  
Territori, Urbanisme i Patrimoni Històric.  
APROVAT DEFINITIVAMENT  
SESSIÓ DE DATA  
29 ABR. 2011  
EL SECRETARI,



<b>PATRIMONI HISTÒRIC I ARTÍSTIC D'ALCÚDIA</b>	<b>IDENTIFICACIÓ AC 28</b>
<b>DENOMINACIÓ</b> COLLROSICH	<b>CRONOLOGIA</b> 1927
<b>LOCALITZACIÓ</b> CAMÍ DE MANRESA 35	<b>GRAU DE PROTECCIÓ</b> B
<b>TIPOLOGIA</b> Xalet d'estiueig	<b>US</b> Habitatge
<b>AUTOR</b> ----	<b>ESTIL</b> Regionalisme
<b>PROTECCIÓ</b> ----	<b>G. CONSERVACIÓ</b> Bò



**SITUACIÓ** X = 511654 Y = 441286



**BIBLIOGRAFIA**

REUS PLANELLS, G., *Cinc itineraris a través de la història arquitectònica d'Alcúdia*, a l *Jornades d'Estudis locals d'Alcúdia*, Ajuntament d'Alcúdia, Alcúdia, 1999.

**ELEMENTS DESTACATS A PRESERVAR**

La construcció i el jardí que l'envolta.

El Ple de l'Ajuntament, en sessió celebrada el dia 9 de GEN 2007, acordà la seva aprovació.  
Alcúdia, 18 JUNY 2007  
El Secretari

**DESCRIPCIÓ**

Casa d'estiueig construïda el 1927. Originalment era de planta baixa i soste. Està construïda sobre una espècie de podi. Actualment, però, no podem veure la construcció en el seu estat original, ja que al llarg de la seva història se li han anat afegint cossos, que la desdibuixen.

Comissió Insular d'Ordenació del Territori, Urbanisme i Patrimoni Històric.  
**APROVAT DEFINITIVAMENT**  
AMB PRESCRIPCIONS  
01 FEB. 2007  
EL SECRETARI,

DENOMINACIÓ COLLROSICH

IDENTIFICACIÓ AC 28

**INTERVENCIÓ REALITZADES**

Se li han anat afegint cossos.

**INTERVENCIÓ PREFERENTS**

Conservació íntegra de l'edificació i el jardí.

El Ple de l'Ajuntament, en sessió  
celebrada el dia 9 GEN 2007  
acordà la seva aprovació.


Alcúdia, 18 JUNY 2007

El Secretari



Comissió Insular d'Ordenació del  
Territori, Urbanisme i Patrimoni Històric.  
**APROVAT DEFINITIVAMENT**  
AMB PRESCRIPCIONS  
01 FEB. 2007  
EL SECRETARI,

<b>PATRIMONI HISTÒRIC I ARTÍSTIC D'ALCÚDIA</b>	<b>IDENTIFICACIÓ AC 29</b>
<b>DENOMINACIÓ</b> CAN GERONI BELTRAN	<b>CRONOLOGIA</b> -----
<b>LOCALITZACIÓ</b> CAMÍ DE MANRESA, 22	<b>GRAU DE PROTECCIÓ</b> B
<b>TIPOLOGIA</b> Xalet d'estiueig	<b>US</b> Habitatge
<b>AUTOR</b> -----	<b>ESTIL</b> Regionalisme
<b>PROTECCIÓ</b> -----	<b>G. CONSERVACIÓ</b> Bò



<b>BIBLIOGRAFIA</b> REUS PLANELLS, G., <i>Cinc itineraris a través de la història arquitectònica d'Alcúdia</i> , a I Jornades d'Estudis locals d'Alcúdia, Ajuntament d'Alcúdia, Alcúdia, 1999.	<b>ELEMENTS DESTACATS A PRESERVAR</b> El xalet i el jardí que l'envolta.
---	---

El Ple de l'Ajuntament, en sessió celebrada el dia 9 GEN 2007 acordà la seva aprovació.  
Alcúdia, 18 JUNY 2007  
El Secretari

<b>DESCRIPCIÓ</b> Edifici de dues plantes. La planta baixa està envoltada per una porxada d'arcs rebaixats. Sobre aquesta una terrassa envoltada de barana de ferro. Combina portals i finestres allindats, d'arc de mig punt i d'arc rebaixat. El més destacat és la torreta amb mirador que corona el conjunt.
---

Comissió Insular d'Ordenació del Territori, Urbanisme i Patrimoni Històric.  
**APROVAT DEFINITIVAMENT**  
**AMB PRESCRIPCIONS**  
01 FEB. 2007  
EL SECRETARI



DENOMINACIÓ CAN GERONI BELTRAN

IDENTIFICACIÓ AC 29

INTERVENCIIONS REALITZADES

INTERVENCIIONS PREFERENTS

Conservació íntegra dels diferents elements que formen el conjunt.




Façana lateral

El Ple de l'Ajuntament, en sessió  
celebrada el dia 9 GEN 2007  
acordà la seva aprovació.  
Alcúdia, 18 JUNY 2007  
El Secretari



Comissió Insular d'Ordenació del  
Territori, Urbanisme i Patrimoni Històric.  
APROVAT DEFINITIVAMENT  
AMB PRESCRIPCIONS  
01 FEB. 2007  
EL SECRETARI,

<b>PATRIMONI HISTÒRIC I ARTÍSTIC D'ALCÚDIA</b>	<b>IDENTIFICACIÓ AC 30</b>
<b>DENOMINACIÓ</b> CAN JAUME BELTRAN	<b>CRONOLOGIA</b> Segle XX
<b>LOCALITZACIÓ</b> CAMÍ DE MANRESA, 14	<b>GRAU DE PROTECCIÓ</b> B
<b>TIPOLOGIA</b> Xalet	<b>US</b> Habitatge
<b>AUTOR</b> -----	<b>ESTIL</b> Regionalisme
<b>PROTECCIÓ</b> -----	<b>G. CONSERVACIÓ</b> Bò



**SITUACIÓ X = 512090 Y = 441278**



**BIBLIOGRAFIA**

REUS PLANELLS, G., *Cinc itineraris a través de la història arquitectònica d'Alcúdia*, a I Jornades d'Estudis locals d'Alcúdia, Ajuntament d'Alcúdia, Alcúdia, 1999.

**ELEMENTS DESTACATS A PRESERVAR**

Les diferents construccions i el jardí que les envolta.

El Ple de l'Ajuntament en sessió celebrada el dia 9 GEN. 2007 acordà la seva aprovació.

**DESCRIPCIÓ**

Casa d'estiu de tres plantes. L'entrada principal es troba situada al migdia, amb un portal d'arc de mig punt amb dues obertures a cada costat. A la planta del pis tres finestres allindades i finalment un finestró a les golfes. A les façanes laterals, molt senzilles, destaca la simetria. El costat més espectacular és el que mira a tramuntana, a la mar, amb una façana a la que hi ha una porxada a la planta baixa, sobre la que es situa un balcó tancat per balaustrada. En aquest costat també destaca la zona de jardí, que juga amb el desnivell gràcies a la construcció de terrasses tancades per balaustrada.

Comissió Insular d'Ordenació del Territori, Urbanisme i Patrimoni Històric.  
**APROVAT DEFINITIVAMENT**  
 AMB PRESCRIPCIONS  
 01 FEB. 2007  
 EL SECRETARI,

DENOMINACIÓ CAN JAUME BELTRAN

IDENTIFICACIÓ AC 30

INTERVENCIIONS REALITZADES

INTERVENCIIONS PREFERENTS

Conservació íntegra de l'edificació i dels diferents elements que la complementen.

El Ple de l'Ajuntament emmissió  
celebrada el dia 18 JUNY 2007  
acordà la seva aprovació.

Alcúdia, 18 JUNY 2007  
El Secretari



Comissió Insular d'Ordenació del  
Territori, Urbanisme i Patrimoni Històric.  
**APROVAT DEFINITIVAMENT**  
AMB PRESCRIPCIONS  
01 FEB 2007  
EL SECRETARI

<b>PATRIMONI HISTÒRIC I ARTÍSTIC D'ALCÚDIA</b>	<b>IDENTIFICACIÓ AC 31</b>
<b>DENOMINACIÓ</b> CAS COMTES HOTEL ES MAL PAS	<b>CRONOLOGIA</b> Segle XIX
<b>LOCALITZACIÓ</b> CAMÍ DE LA VICTÒRIA, 1	<b>GRAU DE PROTECCIÓ</b> C
<b>TIPOLOGIA</b> Xalet	<b>US</b> Hotel
<b>AUTOR</b> -----	<b>ESTIL</b> Regionalisme
<b>PROTECCIÓ</b> -----	<b>G. CONSERVACIÓ</b> Bò



**SITUACIÓ** X = 512088 Y = 441278



<b>BIBLIOGRAFIA</b> REUS PLANELLAS, G., <i>Cinc itineraris a través de la història arquitectònica d'Alcúdia</i> , a I Jornades d'Estudis locals d'Alcúdia, Ajuntament d'Alcúdia, Alcúdia, 1999.	<b>ELEMENTS DESTACATS A PRESERVAR</b> L'edificació i el jardí que l'envolta.
--	---

<b>DESCRIPCIÓ</b> Gran edificació de planta quadrangular de tres alçades. Originalment era una casa d'estiu que fou reconvertida en hotel a principis de segle XX. Destaca per la regularitat tan en horitzontal com en vertical, regularitat que es veu accentuada per les bandes en color ocre que requadren els portals, les finestres, les línies d'imposta i les cantoneres de tota l'edificació. Una gran balconada amb gelosia envolta tot el primer pis. La teulada és a quatre vessants amb un gran voladís de fusta.	<p>El pla de l'Ajuntament, en sessió celebrada el dia 28 de Juny de 2007, aprovà la seva aprovació.</p> <p>28 JUNY 2007</p> <p>El Secretari</p>
---	---

Comissió Insular d'Ordenació del Territori, Urbanisme i Patrimoni Històric  
**APROVAT DEFINITIVAMENT**  
 AMB PRESCRIPCIONS  
 0-1 FEB. 2007  
 EL SECRETARI,

DENOMINACIÓ CAS COMTES HOTEL ES MAL PAS

IDENTIFICACIÓ AC 31

**INTERVENCIÓNS REALITZADES**

Al llarg de la seva història ha anat sofrint canvis per tal d'adaptar-lo a hotel.

**INTERVENCIÓNS PREFERENTS**


Conservació íntegra dels diferents elements definidors de l'arquitectura.

El Ple de l'Ajuntament, en sessió  
celebrada el dia 9 GEN 2007...  
acordà la seva aprovació

Alcúdia, 18 JUNY 2007  
El Secretari



<b>PATRIMONI HISTÒRIC I ARTÍSTIC D'ALCÚDIA</b>	<b>IDENTIFICACIÓ AC 32</b>
<b>DENOMINACIÓ</b> CAN BARCELÓ	<b>CRONOLOGIA</b> -----
<b>LOCALITZACIÓ</b> CAMÍ DE MANRESA, 24	<b>GRAU DE PROTECCIÓ</b> B
<b>TIPOLOGIA</b> Xalet	<b>US</b> Habitatge
<b>AUTOR</b> -----	<b>ESTIL</b> Regionalisme
<b>PROTECCIÓ</b> -----	<b>G. CONSERVACIÓ</b> Bò



**SITUACIÓ X = 512242 Y = 441283**



**BIBLIOGRAFIA**

REUS PLANELLS, G., *Cinc itineraris a través de la història arquitectònica d'Alcúdia*, a l' *Jornades d'Estudis locals d'Alcúdia*, Ajuntament d'Alcúdia, Alcúdia, 1999.

**ELEMENTS DESTACATS A PRESERVAR**

La construcció, especialment la porxada d'arcs que l'envolta.

El Ple de l'Ajuntament celebrat el dia 9 de JUNY de 2007 acordà la seva aprovació.  
Alcúdia, 18 JUNY 2007  
El Secretari

**DESCRIPCIÓ**

Casa de planta rectangular de planta baixa i sostre, que es troba construïda sobre un pòdium. Destaca, sobre tot la porxada d'arcs de mig punt sobre pilastres amb capitells d'ordredòric. Aquesta porxada es situa a tres dels costats de la construcció amb nou arcs a la façana principal i cinc a cada una de les laterals. Les obertures són totes allindades. La façana posterior és molt més senzilla ja que no presenta porxada, sinó un senzill emparat sobre estructura metàlica.

DENOMINACIÓ CAN BARCELÓ	IDENTIFICACIÓ AC 32
-------------------------	---------------------

INTERVENCIIONS REALITZADES

INTERVENCIIONS PREFERENTS  
 Conservació íntegra de tots els elements que formem part del conjunt.



façana posterior

El Ple de l'Ajuntament, en sessió  
 celebrada el dia 9...GEN...2007...  
 acordà la seva aprovació  
 Alcúdia, 18 JUNY 2007  
 El Secretari

Comissió Insular d'Ordenació del  
 Territori, Urbanisme i Patrimoni Històric.  
**APROVAT DEFINITIVAMENT**  
 AMB PRESCRIPCIONS  
 01 FEB. 2007  
 EL SECRETARI,

<b>PATRIMONI HISTÒRIC I ARTÍSTIC D'ALCÚDIA</b>	<b>IDENTIFICACIÓ AC 33</b>
<b>DENOMINACIÓ</b> CA LA PRINCESA	<b>CRONOLOGIA</b> ----
<b>LOCALITZACIÓ</b> ES CLOT	<b>GRAU DE PROTECCIÓ</b> B
<b>TIPOLOGIA</b> Xalet	<b>US</b> Habitatge
<b>AUTOR</b> ----	<b>ESTIL</b> Regionalisme
<b>PROTECCIÓ</b> ----	<b>G. CONSERVACIÓ</b> Bò



**SITUACIÓ** X = 510442 Y = 441272



**BIBLIOGRAFIA**

REUS PLANELLS, G., *Cinc itineraris a través de la història arquitectònica d'Alcúdia*, a I Jornades d'Estudis locals d'Alcúdia, Ajuntament d'Alcúdia, Alcúdia, 1999.

**ELEMENTS DESTACATS A PRESERVAR**

La construcció, especialment la porxada d'arcs.

El Ple de l'Ajuntament, en sessió celebrada el dia 9 GEN. 2007 acordà la seva aprovació.

Alcúdia 18 JUNY 2007

El Secretari

**DESCRIPCIÓ**

Casa d'estiueig de planta baixa i sostre amb teulada a doble vessant i una petita torre a la part posterior. Destaquen especialment el costat oest en el que es siuta una porxada d'arcades de mig punt i el sud, en el que hi ha una altra porxada amb un arc rebaixat en el centre i arcs de mig punt en els laterals, mentre que als costats hi ha arcs d'inspiració neogòtica.

Comissió Insular d'Ordenació del Territori, Urbanisme i Patrimoni Històric.  
**APROVAT DEFINITIVAMENT**  
 AMB PRESCRIPCIONS  
 01 FEB. 2007  
 EL SECRETARI,



DENOMINACIÓ CA LA PRINCESA

IDENTIFICACIÓ AC 33

INTERVENCIIONS REALITZADES

INTERVENCIIONS PREFERENTS

Conservació íntegra de tots els elements que formen part del conjunt.



El Ple de l'Ajuntament, en sessió  
celebrada el dia 9 de GEN. 2007.  
acordà la seva aprovació.

Alcúdia, 18 JUNY 2007  
El Secretari



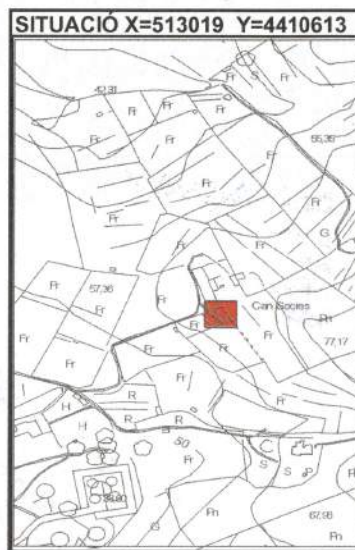
Comissió Insular d'Ordenació del  
Territori, Urbanisme i Patrimoni Històric.  
**APROVAT DEFINITIVAMENT**

AMB PRESCRIPCIONS

01 FEB. 2007

EL SECRETARI

<b>PATRIMONI HISTÒRIC I ARTÍSTIC D'ALCÚDIA</b>		<b>IDENTIFICACIÓ AC 35</b>
<b>DENOMINACIÓ</b> CAN SOCIES	<b>CRONOLOGIA</b> ----	
<b>LOCALITZACIÓ</b>	<b>GRAU DE PROTECCIÓ</b> B	
<b>TIPOLOGIA</b> Casa de camp	<b>US</b> Habitatge	
<b>AUTOR</b> ----	<b>ESTIL</b> Popular	
<b>PROTECCIÓ</b> ----	<b>G. CONSERVACIÓ</b> Regular	



<b>BIBLIOGRAFIA</b> D.A., <i>Gran Enciclopedia de Mallorca</i> , Promomallorca, Inca, 1989-1998.	<b>ELEMENTS DESTACATS A PRESERVAR</b>  Les cases i el seu entorn, amb especial les restes de la tafona que es conserven a les cases.
---	--

**DESCRIPCIÓ**  
 Cases de pagès que malgrat el regular estat de conservació manté els seus elements originals. En destaca la construcció en rústic amb cantoneres i faixes de peces de marès ben escairades. Tot i això té alguns elements afegits que li resten originalitat al conjunt. Cal remarcar que conserva, encara les restes del que fou la tafona amb tota una sèrie d'elements que li eren propis, com el trull de moldre l'oliva o la premsa de biga.

<b>DENOMINACIÓ</b> CAN SOCIES	<b>IDENTIFICACIÓ</b> AC 35
-------------------------------	----------------------------

**INTERVENCIÓ REALITZADA**  
 Malgrat alguns afegits conserva bona part dels elements originals.

Comissió Insular d'Ordenació del Territori, Urbanisme i Patrimoni Històric  
**APROVAT DEFINITIVAMENT**  
 30 OCT. 2009  
 EL SECRETARI

El Ple de l'Ajuntament, en sessió celebrada dia 9 GEN 2007 acordar l'APROVACIÓ INICIAL.  
 Alcúdia, 12 NOV. 2007  
 El Secretari



El Ple de l'Ajuntament, en sessió celebrada dia 8 NOV 2007 do l'APROVACIÓ PROVISIONAL.  
 Alcúdia, 12 NOV 2007  
 El Secretari



**INTERVENCIIONS PREFERENTS**

Conservació íntegra de tots els elements originals, rehabilitació dels espais originals amb especial la tafona.



El Ple de l'Ajuntament, en sessió  
celebrada dia ~~9~~ **9** GEN. 2007 acordar  
l'APROVACIÓ INICIAL.

Alcúdia, **12 NOV. 2007**  
El Secretari



El Ple de l'Ajuntament, en sessió  
celebrada dia ~~8~~ **8** NOV. 2007 acordar  
l'APROVACIÓ PROVISIONAL.

Alcúdia, **12 NOV. 2007**  
El Secretari



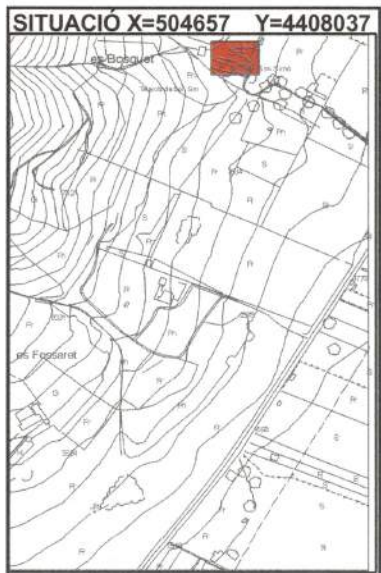
Comissió Insular d'Ordenació del  
Territori, Urbanisme i Patrimoni Històric.  
**APROVAT DEFINITIVAMENT**  
AMB PRESCRIPCIONS  
**30 OCT. 2009**  
EL SECRETARI,

<b>PATRIMONI HISTÒRIC I ARTÍSTIC D'ALCÚDIA</b>		IDENTIFICACIÓ AC 36
DENOMINACIÓ SON SIMÓ		CRONOLOGIA ----
LOCALITZACIÓ Carretera Palma - Port d'Alcúdia (C-713)		GRAU DE PROTECCIÓ C
TIPOLOGIA Cases de pagès		US Habitatge
AUTOR ----		ESTIL Popular
PROTECCIÓ ----		G. CONSERVACIÓ Bò

El Ple de l'Ajuntament, en sessió celebrada dia 9 GEN. 2007, va acordar l'APROVACIÓ INICIAL.

Alcúdia, 12 NOV. 2007

El Secretari

**BIBLIOGRAFIA**  
D.A., *Gran Enciclopèdia de Mallorca*, Promomallorca, Inca, 1989-1998.

El Ple de l'Ajuntament, en sessió celebrada dia 8 NOV. 2007, va acordar l'APROVACIÓ PROVISIONAL.

Alcúdia, 12 NOV. 2007

El Secretari



**ELEMENTS DESTACATS A PRESERVAR**

Les cases i el seu entorn.

**DESCRIPCIÓ**

Cases de possessió, situades a un camí que parteix de la carretera de Palma al Port d'Alcúdia. Aquestes cases han estat rehabilitades, seguint les tècniques tradicionals i emprant materials també tradicionals. Presenten paredat rústic amb cantoneres, portal i finestres de peces de marès ben escairat. A la zona posterior de les cases destaquen les restes d'un poblat talaiòtic (fitxa JA 36)

DENOMINACIÓ SON SIMÓ

Comissió Insular d'Ordenació del Territori, Urbanisme i Patrimoni Històric

**APROVAT DEFINITIVAMENT**

IDENTIFICACIÓ AC 36

AMB PRESCRIPCIONS

30 OCT. 2009

EL SECRETARI,

**INTERVENCIÓ REALITZADA**

Les caseshan estat rehabilitades.

**INTERVENCIIONS PREFERENTS**

Conservació de les cases de possessió amb els elements que les son propis. Cal tenir en compte que també s'ha de protegir l'entorn de les cases ja que a la zona posterior és on es troba el pobla talaiòtic anomenat Es Bosquet.

El Ple de l'Ajuntament, en sessió  
celebrada dia 8 GEN. 2007 acordar  
l'APROVACIÓ INICIAL.

Alcúdia, 12 NOV. 2007  
El Secretari



El Ple de l'Ajuntament, en sessió  
celebrada dia 8 NOV. 2007 acordar  
l'APROVACIÓ PROVISIONAL.

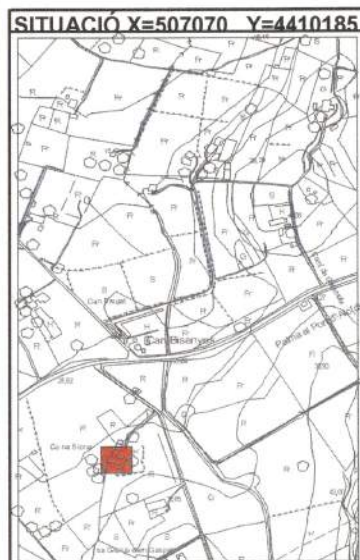

Alcúdia, 12 NOV. 2007  
El Secretari



Comissió Insular d'Ordenació del  
Territori, Urbanisme i Patrimoni Històric.  
APROVAT DEFINITIVAMENT  
AMB PRESCRIPCIONS  
30 OCT. 2009  
EL SECRETARI,

<b>PATRIMONI HISTÒRIC I ARTÍSTIC D'ALCÚDIA</b>	<b>IDENTIFICACIÓ AC 37</b>
--	----------------------------

<b>DENOMINACIÓ</b> CA NA SIONA	<b>CRONOLOGIA</b> -----
<b>LOCALITZACIÓ</b>	<b>GRAU DE PROTECCIÓ</b> C
<b>TIPOLOGIA</b> Vivenda rural	<b>US</b> Habitatge
<b>AUTOR</b> -----	<b>ESTIL</b> Popular
<b>PROTECCIÓ</b> -----	<b>G. CONSERVACIÓ</b> Bò



<b>BIBLIOGRAFIA</b> D.A., <i>Gran Enciclopèdia de Mallorca</i> , Promomallorca, Inca, 1989-1998.	<b>ELEMENTS DESTACATS A PRESERVAR</b> El conjunt de les cases i el seu entorn
---	--

El Ple de l'Ajuntament, en sessió celebrada dia... 9 GEN., 2007 acordar l'APROVACIÓ INICIAL  
Alcúdia, 12 NOV. 2007  
El Secretari

El Ple de l'Ajuntament, en sessió celebrada dia... 8 NOV., 2007 acordar l'APROVACIÓ PROVISIONAL.  
Alcúdia, 12 NOV. 2007  
El Secretari

<b>DESCRIPCIÓ</b> En el segle XVII es produí una segregació de les cases de Gatamoix, que donà lloc a la nova finca denominada Ca na Siona. El 1787 Berard la descrigué com una possessió mitjana dedicada a la producció de cereals i ramaderia ovina. El conjunt està format per les cases, i tota una sèrie de dependències destinades als animals i a emmagatzemar els productes agrícoles. Les construccions principals són de paredat rústic amb peces de marès ben escairat a les cantoneres i en elements com portals i finestres. Presenta alguns afegits en llivanyes de marès, que tot i això no desvirtuen el conjunt.
---

Comissió Insular d'Ordenació del Territori, Urbanisme i Patrimoni Històric.  
**APROVAT DEFINITIVAMENT**  
AMB PRESCRIPCIONS  
30 OCT. 2009  
EL SECRETARI,

DENOMINACIÓ CA NA SIONA

IDENTIFICACIÓ AC 37

**INTERVENCIONS REALITZADES**

Les cases han estat rehabilitades i s'hi han fet alguns afegits.

**INTERVENCIONS PREFERENTS**

Conservació íntegra dels elements originals. En cas d'intervenció aquesta s'haurà de dur a terme amb els materials i les tècniques tradicionals.

El Ple de l'Ajuntament, en sessió  
celebrada dia 9 GEN. 2007, ha acordat  
l'APROVACIÓ INICIAL.  
Alcúdia, 12 NOV. 2007  
El Secretari



El Ple de l'Ajuntament, en sessió  
celebrada dia 8 NOV. 2007, ha acordat  
l'APROVACIÓ PROVISIONAL.  
Alcúdia, 12 NOV. 2007  
El Secretari

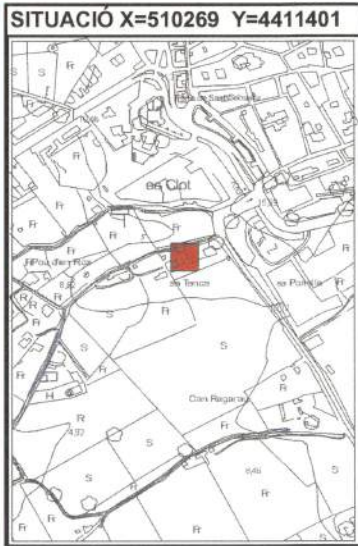


Comissió Insular d'Ordenació del  
Territori, Urbanisme i Patrimoni Històric.  
**APROVAT DEFINITIVAMENT**  
AMB PRESCRIPCIONS  
30 OCT. 2009  
EL SECRETARI,

Comissió Insular d'Ordenació del  
Territori, Urbanisme i Patrimoni Històric.  
APROVAT DEFINITIVAMENT  
AMB PRESCRIPCIONS  
30 OCT. 2009  
EL SECRETARI

<b>PATRIMONI HISTÒRIC I ARTÍSTIC D'ALCÚDIA</b>	<b>IDENTIFICACIÓ AC 38</b>
--	----------------------------

<b>DENOMINACIÓ</b> SA TANCA	<b>CRONOLOGIA</b> -----
<b>LOCALITZACIÓ</b> CAMÍ DE SES POVES	<b>GRAU DE PROTECCIÓ</b> C
<b>TIPOLOGIA</b> Vivenda rural	<b>US</b> Habitatge
<b>AUTOR</b> -----	<b>ESTIL</b> Popular
<b>PROTECCIÓ</b> -----	<b>G. CONSERVACIÓ</b> Dolent



<b>BIBLIOGRAFIA</b>	<b>ELEMENTS DESTACATS A PRESERVAR</b> La casa.
---------------------	---

*El Ple de l'Ajuntament, en sessió celebrada dia 9 GEN. 2007, aprova l'APROVACIÓ INICIAL.*

*El Ple de l'Ajuntament, en sessió celebrada dia 8 NOV. 2007, aprova l'APROVACIÓ PROVISIONAL.*

*12 NOV. 2007*

*Alcúdia, El Secretari*

<b>DESCRIPCIÓ</b> Casa de pagès molt propera al nucli urbà d'Alcúdia. És una senzilla construcció a una sola vessant de paredat rústic amb reforç a les cantoneres amb peces de marès. Hi ha algunes construccions annexes a la casa construïdes aparentment en època posterior, tot i que com que estan separades de la construcció principal no distorsionen l'edificació original.
--

**Comissió Insular d'Ordenació del Territori, Urbanisme i Patrimoni Històric**  
**APROVAT DEFINITIVAMENT**  
**AMB PRESCRIPCIONS**  
**30 OCT. 2009**  
**EL SECRETARI,**



DENOMINACIÓ SA TANCA

IDENTIFICACIÓ AC 38

INTERVENCIIONS REALITZADES

INTERVENCIIONS PREFERENTS

Rehabilitació de la casa.

El Ple de l'Ajuntament, en sessió celebrada dia 9 de setembre de 2007 acordar l'APROVACIÓ INICIAL

Alcúdia, 12 NOV. 2007  
El Secretari



El Ple de l'Ajuntament, en sessió celebrada dia 8 de novembre de 2007 acordar l'APROVACIÓ PROVISIONAL

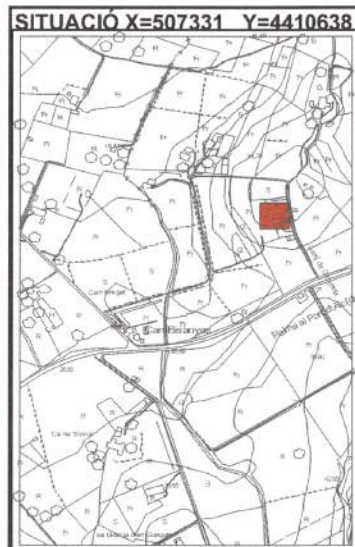
Alcúdia, 12 NOV. 2007  
El Secretari



Comissió Insular d'Ordenació del Territori, Urbanisme i Patrimoni Històric.  
**APROVAT DEFINITIVAMENT**  
AMB PRESCRIPCIONS  
30 OCT. 2009  
EL SECRETARI,

<b>PATRIMONI HISTÒRIC I ARTÍSTIC D'ALCÚDIA</b>	<b>IDENTIFICACIÓ AC 39</b>
--	----------------------------

<b>DENOMINACIÓ</b> CAN BREGAT	<b>CRONOLOGIA</b> ----
<b>LOCALITZACIÓ</b> Zona de Vertaient	<b>GRAU DE PROTECCIÓ</b> C
<b>TIPOLOGIA</b> Cases de pagès	<b>US</b> Habitatge
<b>AUTOR</b> ----	<b>ESTIL</b> Popular
<b>PROTECCIÓ</b> ----	<b>G. CONSERVACIÓ</b> Bò



<b>BIBLIOGRAFIA</b> D.A. , <i>Gran Enciclopèdia de Mallorca</i> , Promomallorca, Inca, 1989-1998.	<b>ELEMENTS DESTACATS A PRESERVAR</b> El conjunt de les cases.
--	---

<b>DESCRIPCIÓ</b> Cases de pagès de dues plantes a les que destaca el frontis amb portal d'arc de mig punt dovellat i finestres allindades situades en el pis. El paredat és rústic amb alguns elements de mares com les cantoneres o els ampits del portal i les finestres. Pel seu aspecte pareix esser que ha estat rehabilitada, tot i que conservant l'aspecte original.
---

Comissió Insular d'Ordenació del Territori, Urbanisme i Patrimoni Històric.  
**APROVAT DEFINITIVAMENT**  
AMB PRESCRIPCIONS  
**30 OCT. 2009**  
EL SECRETARI,

DENOMINACIÓ CAN BREGT

IDENTIFICACIÓ AC 39

**INTERVENCIIONS REALITZADES**

Recentment ha estat rehabilitada.

**INTERVENCIIONS PREFERENTS**

Conservació dels elements originals de la construcció.

El Ple de l'Ajuntament, en sessió  
celebrada dia 9 GEN. 2007  
l'APROVACIÓ INICIAL.

Alcúdia, 12 NOV. 2007  
El Secretari



El Ple de l'Ajuntament, en sessió  
celebrada dia 8 NOV. 2007  
l'APROVACIÓ PROVISIONAL.

Alcúdia, 12 NOV. 2007  
El Secretari



Comissió Insular d'Ordenació del  
Territori, Urbanisme i Patrimoni Històric.  
APROVAT DEFINITIVAMENT  
AMB PRESCRIPCIONS  
30 OCT. 2009  
EL SECRETARI,

SECRETARI

SECRETARI

<b>PATRIMONI HISTÒRIC I ARTÍSTIC D'ALCÚDIA</b>	<b>IDENTIFICACIÓ AC 40</b>
--	----------------------------

<b>DENOMINACIÓ</b> CAN MOSTEL	<b>CRONOLOGIA</b> ----
<b>LOCALITZACIÓ</b> Camí de Biniatria	<b>GRAU DE PROTECCIÓ</b> B
<b>TIPOLOGIA</b> Casa de pagès	<b>US</b> ----
<b>AUTOR</b> ----	<b>ESTIL</b> Popular
<b>PROTECCIÓ</b> ----	<b>G. CONSERVACIÓ</b> Dolent



<b>BIBLIOGRAFIA</b> D.A., <i>Gran Enciclopèdia de Mallorca</i> , Promomallorca, Inca, 1989-1998.	<b>ELEMENTS DESTACATS A PRESERVAR</b> Les restes de la casa.
---	---

El Ple de l'Ajuntament, en sessió celebrada dia 9 GEN. 2007, va acordar l'APROVACIÓ INICIAL.

El Ple de l'Ajuntament, en sessió celebrada dia 8 NOV. 2007, va acordar l'APROVACIÓ PROVISIONAL.

Alcúdia, 12 NOV. 2007

El Secretari

<b>DESCRIPCIÓ</b> Casa de pagès situada en el camí de Biniatria, de planta baixa i sostre. Està construïda de paredat rústic amb reforços de peces de marès a les cantoneres. Aquest material es repeteix als portals i les finestres, que com sol ésser habitual a les cases més antigues mallorquines presenten gran economia d'envans. Tant els portals com les finestres són allindats. La teulada, en bastant mal estat és a doble vessant. Té una sèrie de porxadades adosades, evidentment d'època posterior a la construcció de la casa, de llianyes.
--

Comissió Insular d'Ordenació del Territori, Urbanisme i Patrimoni Històric.

**APROVAT DEFINITIVAMENT**

AMB PRESCRIPCIONS

**30 OCT. 2009**

EL SECRETARI,

DENOMINACIÓ CAN MOSTEL

IDENTIFICACIÓ AC 40

INTERVENCIIONS REALITZADES

INTERVENCIIONS PREFERENTS

Rehabilitació de la casa.



El Ple de l'Ajuntament, en sessió  
celebrada dia 9 GEN. 2007, va acordar  
l'APROVACIÓ INICIAL

Alcúdia, 12 NOV. 2007



El Secretari

El Ple de l'Ajuntament, en sessió  
celebrada dia 8 NOV. 2007, va acordar  
l'APROVACIÓ PROVISIONAL

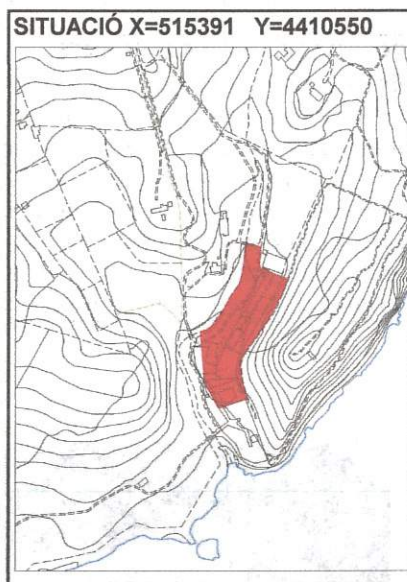
Alcúdia, 12 NOV. 2007



El Secretari

Comissió Insular d'Ordenació del  
Territori, Urbanisme i Patrimoni Històric.  
APROVAT DEFINITIVAMENT  
AMB PRESCRIPCIONS  
30 OCT. 2009  
EL SECRETARI

<b>PATRIMONI HISTÒRIC I ARTÍSTIC D'ALCÚDIA</b>	<b>IDENTIFICACIÓ AC 41</b>
<b>DENOMINACIÓ</b> SA BASSA BLANCA. SEU DE LA FUNDACIÓ JAKOBER	<b>CRONOLOGIA</b> 1978
<b>LOCALITZACIÓ</b> Sa Bassa Blanca	<b>GRAU DE PROTECCIÓ</b> A
<b>TIPOLOGIA</b> Rebat (fortalesa islàmica)	<b>US</b> Habitatge i Museu
<b>AUTOR</b> Hassan Fathy	<b>ESTIL</b> Neoislàmic
<b>PROTECCIÓ</b> -----	<b>G. CONSERVACIÓ</b> Bò



<p><b>BIBLIOGRAFIA</b> Sa Bassa Blanca, Fundació Yannick i Ben Jakober, 2003.</p> <p>El Ple de l'Ajuntament en sessió celebrada dia ..... - 7 NOV. 2013 ar l'APROVACIÓ PROVISIONAL.</p> <p>Alcúdia, 13 NOV. 2013</p> <p>El Secretari</p>	<p><b>ELEMENTS DESTACATS A PRESERVAR</b></p> <p>La casa i el pati interior, el jardí i elements exteriors d'acord amb l'àmbit declarat ben catalogat el 13 de setembre de 2012.</p>
--	---

<p><b>DESCRIPCIÓ</b></p> <p>Aquesta casa, a la manera de les fortificacions islàmiques anomenades <i>rebat</i>, fou construïda en el solar en que anteriorment s'havien aixecat les cases de la possessió de Sa Bassa Blanca, de fet d'aquesta antiga possessió s'en aprofitaren els murs exteriors. La construcció de clar aire neòarab destaca per la blancor dels seus murs exteriors, coronats per merlets escalonats i en els que s'obrin portals i finestres allindades, però també grans finestrals d'arc apuntat amb gelosies de ferro i formes que ens recorden els enrajolats andalusins, dels que hi ha bona mostra a algunes de les sales interiors. Un gran pati central envoltat novament d'arcades apuntades acull un frondós jardí amb fonts i un estany que ens remeten a la més clàssica arquitectura andalusina.</p> <p>La construcció està envoltada per un gran jardí en el que hi ha construït un pavelló i en el que l'antic aïjub de la possessió ha estat completament transformat per acollir una de les col·leccions d'art que s'exhibeixen a la fundació.</p>	<p>Comissió Insular d'Ordenació del Territori i Urbanisme</p> <p>APROVAT DEFINITIVAMENT SESSIÓ DE DATA</p> <p>24 ABR. 2014</p> <p>EL SECRETARI</p>
---	--

DENOMINACIÓ SA BASSA BLANCA FUNDACIÓ JAKOBER

IDENTIFICACIÓ AC 41

La importància d'aquesta construcció no radica només en l'originalitat i les tècniques constructives, clarament tradicionals, sinó en el fet d'esser l'única construcció de l'arquitecte egipci Hassan Fathy a Europa.

**INTERVENCIIONS REALITZADES**

El Ple de l'Ajuntament, en sessió celebrada dia 7 NOV. 2013, ha aprovat l'APROVACIÓ PROVISIONAL d'Alcúdia, 13 NOV. 2013. El Secretari

**INTERVENCIIONS PREFERENTS**

Es proposa la conservació íntegra de l'edifici i dels enrajolats, tant murals com pavimentals, exteriors, així com el pati interior. D'acord amb el grau de protecció, només es permetran les obres de conservació, restauració i en casos excepcionals, de recuperació d'algunes de les seves característiques originals. En la zona afectada per la servitud de protecció s'estarà al que es disposa en la Llei de Costes. Quan als jardins exteriors es proposa el seu manteniment com a espai que acull obres d'art a l'exterior encara que s'ha de poder adaptar en la mesura que sigui possible als diferents discursos expositius que pugui haver-hi. A l'edificació principal s'ha de conservar l'enteixinat mudèixar declarat BIC (Registre: 7003-2-1-24-2977).



Vista aèria



Estany del pati interior



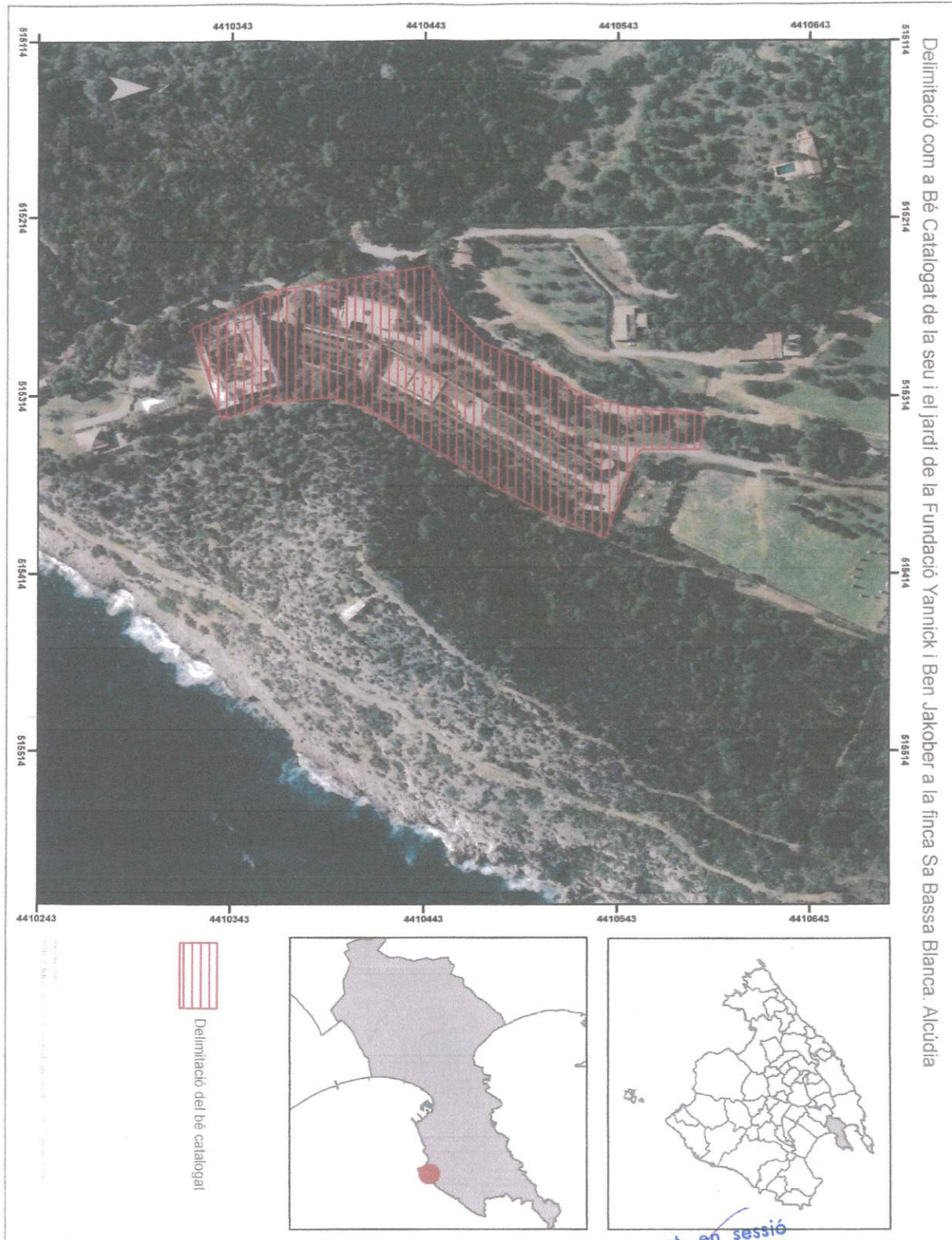
Territori i Urbanisme  
APROVAT DEFINITIVAMENT SESSIÓ DE DATA

24 ABR. 2014

EL SECRETARI

DENOMINACIÓ SA BASSA BLANCA FUNDACIÓ JAKOBER

IDENTIFICACIÓ AC 41



Àmbit declarat BC el 13 de setembre de 2012

El Ple de l'Ajuntament, en sessió  
celebrada dia 7 NOV. 2013 acordar  
l'APROVACIÓ PROVISIONAL.

Comissió Insular d'Ordenació del  
Territori i Urbanisme  
APROVAT DEFINITIVAMENT SESSIÓ DE DATA  
26 ABR. 2014  
EL SECRETARI

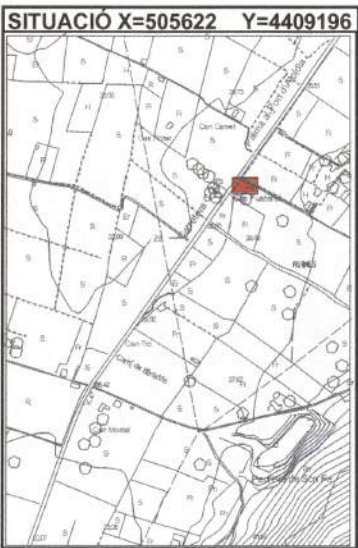
Alcúdia, 13 NOV. 2013  
El Secretari







<b>PATRIMONI HISTÒRIC I ARTÍSTIC D'ALCÚDIA</b>	<b>IDENTIFICACIÓ AC 42</b>
<b>DENOMINACIÓ</b> CAS FUSTERET	<b>CRONOLOGIA</b> -----
<b>LOCALITZACIÓ</b> Carretera Palma - Port d'Alcúdia C-713	<b>GRAU DE PROTECCIÓ</b> C
<b>TIPOLOGIA</b> Hostal	<b>US</b> Habitatge
<b>AUTOR</b> -----	<b>ESTIL</b> Popular
<b>PROTECCIÓ</b> -----	<b>G. CONSERVACIÓ</b> Bò



**BIBLIOGRAFIA**

**ELEMENTS DESTACATS A PRESERVAR**

El conjunt de les construccions que formen l'hostal.

El Ple de l'Ajuntament, en sessió celebrada dia 9 GEN. 2007 acordar l'APROVACIÓ INICIAL.


El Ple de l'Ajuntament, en sessió celebrada dia 8 NOV. 2007 l'APROVACIÓ PROVISIONAL.

Alcúdia, 12 NOV. 2007

Alcúdia, 12 NOV. 2007

**DESCRIPCIÓ**

Antic hostal situat a la carretera del Port d'Alcúdia a Palma que presenta les característiques típiques d'aquestes construccions, com és el fet de trobar-se a la vora de la carretera, cosa que avui en dia resulta del tot negativa o conservar, encara alguns elements destinats a l'esment del bestiar com poden ésser els abeuradors o les païsses del lateral. Presenta també la típica porxada baix la que es podia aconseguir un poc d'ombra en cas de sol o aixopluc en cas de pluja. La construcció és de paredat en rústic, tot i que una recent rehabilitació fa que els murs de l'edificació principal presentin referit.



**Comissió Insular d'Ordenació del Territori, Urbanisme i Patrimoni Històric.**  
**APROVAT DEFINITIVAMENT**  
**AMB PRESCRIPCIONS**  
**30 OCT. 2009**  
**EL SECRETARI.**

DENOMINACIÓ CAS FUSTERET	IDENTIFICACIÓ AC 42
--------------------------	---------------------

**INTERVENCIIONS REALITZADES**  
 La construcció ha estat objecte d'una remodelació recentment.

**INTERVENCIIONS PREFERENTS**  
 Conservació íntegra dels diferents elements que caracteritzen aquest tipus de construccions com poden ésser la porxada, la cisterna o l'abeurador per a les besties.



Cisterna



Abeurador de capelleta

El Ple de l'Ajuntament, en sessió celebrada dia 9 GEN. 2007  
 l'APROVACIÓ INICIAL.  
 Alcúdia, 12 NOV. 2007  
 El Secretari



El Ple de l'Ajuntament, en sessió celebrada dia 8 NOV. 2007  
 l'APROVACIÓ PROVISIONAL.  
 Alcúdia, 12 NOV. 2007  
 El Secretari

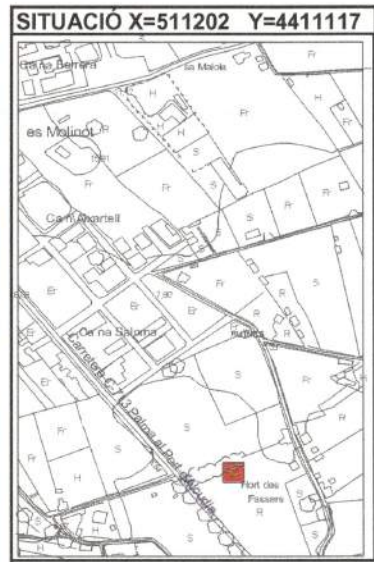


Comissió Insular d'Ordenació del Territori, Urbanisme i Patrimoni Històric.  
 APROVAT DEFINITIVAMENT  
 AMB PRESCRIPCIONS  
 30 OCT. 2009  
 EL SECRETARI

Comissió Insular d'Ordenació del Territori, Urbanisme i Patrimoni Històric.  
 APROVAT DEFINITIVAMENT  
 AMB PRESCRIPCIONS  
 30 OCT. 2009  
 EL SECRETARI

<b>PATRIMONI HISTÒRIC I ARTÍSTIC D'ALCÚDIA</b>	<b>IDENTIFICACIÓ AC 43</b>
--	----------------------------

<b>DENOMINACIÓ</b> HORT DELS FASSERS	<b>CRONOLOGIA</b> s. XX
<b>LOCALITZACIÓ</b> Carretera Alcúdia - Port d'Alcúdia	<b>GRAU DE PROTECCIÓ</b> C
<b>TIPOLOGIA</b> Vivenda rural	<b>US</b> Restaurant
<b>AUTOR</b> -----	<b>ESTIL</b> Popular / Historicista
<b>PROTECCIÓ</b> -----	<b>G. CONSERVACIÓ</b> Bò



<b>BIBLIOGRAFIA</b>	<b>ELEMENTS DESTACATS A PRESERVAR</b> La construcció.
---------------------	--

El Ple de l'Ajuntament, en sessió celebrada dia 9 GEN. 2007 acordar l'APROVACIÓ INICIAL.  
Alcúdia, 12 NOV. 2007  
El Secretari

El Ple de l'Ajuntament, en sessió celebrada dia 8 NOV. 2007 acordar l'APROVACIÓ PROVISIONAL.  
Alcúdia, 12 NOV. 2007  
El Secretari

**DESCRIPCIÓ**  
Casa de dues plantes amb teulada a doble vessant que presenta els fronts referits i actualment pintats en color ocre. El més destacat és la porxada en el portal principal amb arcs de mig punt en el frontal i conopials en els laterals i una segona porxada en el lateral que repeteix els arcs conopials. Actualment està habilitada com a restaurant.

**Comissió Insular d'Ordenació del Territori, Urbanisme i Patrimoni Històric.**  
**APROVAT DEFINITIVAMENT**  
**AMB PRESCRIPCIONS**  
**30 OCT. 2009**  
EL SECRETARI.

DENOMINACIÓ HORT DELS FASSERS

IDENTIFICACIÓ AC 43

**INTERVENCIIONS REALITZADES**

Quan fou habilitada com a restaurant s'afegí la porxada lateral que imita els arcs conopials de la frontal.  
Els murs exteriors foren pintats en color ocre.

**INTERVENCIIONS PREFERENTS**

Conservació íntegra dels diferents elements que conformen el conjunt de la construcció, amb especial les porxades d'arcs.

El Ple de l'Ajuntament, en sessió celebrada dia 12 NOV. 2007, acordar l'APROVACIÓ INICIAL.

Alcúdia, 12 NOV. 2007  
El Secretari



El Ple de l'Ajuntament, en sessió celebrada dia 12 NOV. 2007, acordar l'APROVACIÓ PROVISIONAL.

Alcúdia, 12 NOV. 2007  
El Secretari



Comissió Insular d'Ordenació del Territori, Urbanisme i Patrimoni Històric.  
APROVAT DEFINITIVAMENT  
AMB PRESCRIPCIONS  
3.0 OCT. 2009

EL SECRETARI.

<b>PATRIMONI HISTÒRIC I ARTÍSTIC D'ALCÚDIA</b>	<b>IDENTIFICACIÓ AC 44</b>
--	----------------------------

<b>DENOMINACIÓ</b> CAN BURGUÈS	<b>CRONOLOGIA</b> -----
<b>LOCALITZACIÓ</b> Camí des Braçals	<b>GRAU DE PROTECCIÓ</b> C
<b>TIPOLOGIA</b> Vivenda rural	<b>US</b> Habitatge
<b>AUTOR</b> -----	<b>ESTIL</b> Popular
<b>PROTECCIÓ</b> -----	<b>G. CONSERVACIÓ</b> Regular



<b>BIBLIOGRAFIA</b> D. A., <i>Gran Enciclopèdia de Mallorca</i> , Promomallorca, Inca, 1989-1998.	<b>ELEMENTS DESTACATS A PRESERVAR</b> La casa.
--	---

El Ple de l'Ajuntament, en sessió celebrada dia 9 GEN. 2007, va acordar l'APROVACIÓ INICIAL.

Alcúdia, 12 NOV. 2007  
El Secretari

El Ple de l'Ajuntament, en sessió celebrada dia 8 NOV. 2007, va acordar l'APROVACIÓ PROVISIONAL.

Alcúdia, 12 NOV. 2007  
El Secretari

<b>DESCRIPCIÓ</b> Típica vivenda rural de planta baixa i sostre amb teulada a doble vessant, de paredat rústic amb cantoneres i rebranques de portals i finestres de marès. Hi ha tota una sèrie d'afegits de llivanya, bloquets, uralita i materials de rebuig que contribueixen a desvirtuar la construcció original.
---

**Comissió Insular d'Ordenació del Territori, Urbanisme i Patrimoni Històric.**  
**APROVAT DEFINITIVAMENT**  
**AMB PRESCRIPCIONS**  
**30 OCT. 2009**  
EL SECRETARI.

DENOMINACIÓ CAN BURGÜÈS	IDENTIFICACIÓ AC 44
-------------------------	---------------------

**INTERVENCIIONS REALITZADES**  
 S'ha reparat la teulada.

**INTERVENCIIONS PREFERENTS**  
 Es recomana l'eliminació de tots els afegits amb materials de rebuig, bloquests, uralita...

El Ple de l'Ajuntament, en sessió celebrada dia 9 GEN. 2007 acordar l'APROVACIÓ INICIAL.  
 Alcúdia, 12 NOV. 2007  
 El Secretari



El Ple de l'Ajuntament, en sessió celebrada dia 8 NOV. 2007 acordar l'APROVACIÓ PROVISIONAL.  
 Alcúdia, 12 NOV. 2007  
 El Secretari

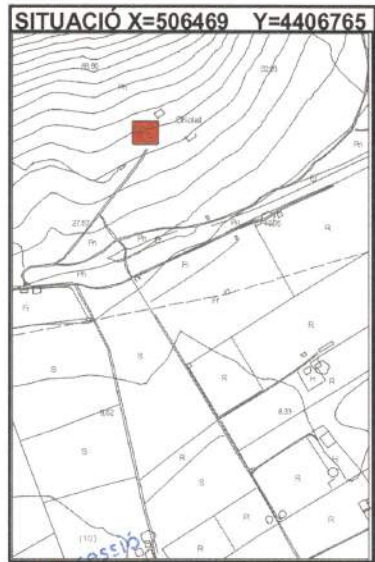


Comissió Insular d'Ordenació del Territori, Urbanisme i Patrimoni Històric.  
**APROVAT DEFINITIVAMENT**  
 AMB PRESCRIPCIONS  
 30 OCT. 2009  
 EL SECRETARI,



<b>PATRIMONI HISTÒRIC I ARTÍSTIC D'ALCÚDIA</b>	<b>IDENTIFICACIÓ AC 45</b>
--	----------------------------

<b>DENOMINACIÓ</b> ORIOLET	<b>CRONOLOGIA</b> ----
<b>LOCALITZACIÓ</b> Serra de Son Fé	<b>GRAU DE PROTECCIÓ</b> B
<b>TIPOLOGIA</b> Cases de Possessió	<b>US</b> Habitatge
<b>AUTOR</b> ----	<b>ESTIL</b> Popular
<b>PROTECCIÓ</b> ----	<b>G. CONSERVACIÓ</b> Bò



<b>BIBLIOGRAFIA</b> D.A., <i>Gran Enciclopèdia de Mallorca</i> , Promomallorca, Inca, 1989-1998. D.A., <i>Alcúdia. Guia dels pobles de Mallorca</i> , Horanova, Mallorca, 1989.	<b>ELEMENTS DESTACATS A PRESERVAR</b> El conjunt de les cases.
---	---

*El Ple de l'Ajuntament en sessió celebrada dia 8 NOV. 2007 acordat l'APROVACIÓ PROVISÓRIA*  
*Alcúdia, 12 NOV. 2007*  
*El Secretari*

<b>DESCRIPCIÓ</b> Aquesta possessió és probablement el rafal islàmic <i>Auriolhez</i> , que en el repartiment correspongué a l'infant Pere de Portugal. Son les típiques cases de possessió de planta baixa i pis, que es conformen a partir de diferents cosos que es van adosant uns als altres donant lloc a una estructura amb diferents nivells, característica accentuada pel fet també de trobar-se en un coster de la serra. Les construccions són de paredat rústic amb reforços de marès ben escairat a les cantoneres així com a les peces que formen els portals i les finestres i finestrons.
--

**Comissió Insular d'Ordenació del Territori, Urbanisme i Patrimoni Històric.**  
**APROVAT DEFINITIVAMENT**  
**AMB PRESCRIPCIONS**  
**30 OCT. 2009**  
**EL SECRETARI,**



DENOMINACIÓ ORIOLET

IDENTIFICACIÓ AC 45

**INTERVENCIIONS REALITZADES**

Aquestes cases han estat recentment rehabilitades.

**INTERVENCIIONS PREFERENTS**

Conservació íntegra dels diferents elements que conformen el conjunt de les cases.

El Ple de l'Ajuntament, en sessió  
celebrada dia 9.11.2007 acordar  
l'APROVACIÓ INICIAL.

Alcúdia, 12 NOV. 2007



El Secretari

El Ple de l'Ajuntament, en sessió  
celebrada dia 8 NOV. 2007 acordar  
l'APROVACIÓ PROVISIONAL.

Alcúdia, 12 NOV. 2007



El Secretari

Comissió Insular d'Ordenació del  
Territori, Urbanisme i Patrimoni Històric.  
**APROVAT DEFINITIVAMENT**

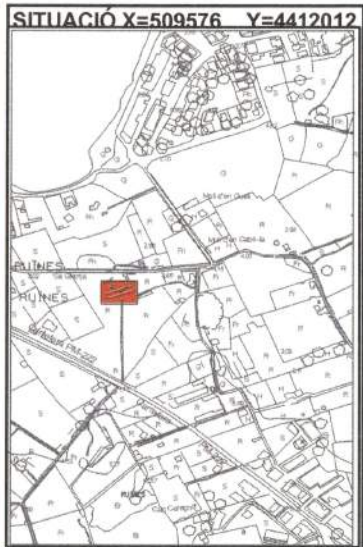
AMB PRESCRIPCIONS

30 OCT. 2009

EL SECRETARI,

<b>PATRIMONI HISTÒRIC I ARTÍSTIC D'ALCÚDIA</b>	<b>IDENTIFICACIÓ AC 46</b>
--	----------------------------

<b>DENOMINACIÓ</b> SA GRANJA	<b>CRONOLOGIA</b> s. XX
<b>LOCALITZACIÓ</b> Camí del Corral den Bennassar	<b>GRAU DE PROTECCIÓ</b> C
<b>TIPOLOGIA</b> Vivenda rural	<b>US</b> Habitatge
<b>AUTOR</b> ----	<b>ESTIL</b> ----
<b>PROTECCIÓ</b> ----	<b>G. CONSERVACIÓ</b> Bò



<b>BIBLIOGRAFIA</b>	<b>ELEMENTS DESTACATS A PRESERVAR</b> L'edificació.
---------------------	--

*El Ple de l'Ajuntament en sessió celebrada dia 8 NOV. 2007 va acordar l'APROVACIÓ PROVISIONAL.*  
Alcúdia, 12 NOV. 2007  
El Secretari

<b>DESCRIPCIÓ</b> Edificació moderna situada en el Camí del Corral den Bennassar. Es una estructura cúbica amb teulada a quatre vessants amb anguilles de planta baixa i dos pisos. Destaca el gran nombre de finestres simètriques tant en sentit vertical com horitzontal.
---

*El Ple de l'Ajuntament en sessió celebrada dia 12 NOV. 2007 va acordar l'APROVACIÓ INICIAL.*  
Alcúdia, 12 NOV. 2007  
El Secretari

**Comissió Insular d'Ordenació del Territori, Urbanisme i Patrimoni Històric.**  
**APROVAT DEFINITIVAMENT**  
**AMB PRESCRIPCIONS**  
30 OCT. 2009  
EL SECRETARI,

DENOMINACIÓ SA GRANJA

IDENTIFICACIÓ AC 46

INTERVENCIIONS REALITZADES

INTERVENCIIONS PREFERENTS

Conservació de l'estructura de la construcció.

El Ple de l'Ajuntament, en sessió  
celebrada dia 9 GEN. 2007, acordar  
l'APROVACIÓ INICIAL.

Alcúdia, 12 NOV. 2007

El Secretari



El Ple de l'Ajuntament, en sessió  
celebrada dia 8 NOV. 2007, acordar  
l'APROVACIÓ PROVISIONAL.

Alcúdia, 12 NOV. 2007

El Secretari



Comissió Insular d'Ordenació del  
Territori, Urbanisme i Patrimoni Històric.  
APROVAT DEFINITIVAMENT  
AMB PRESCRIPCIONS  
30 OCT. 2009

EL SECRETARI,

<b>PATRIMONI HISTÒRIC I ARTÍSTIC D'ALCÚDIA</b>	<b>IDENTIFICACIÓ AC 47</b>
--	----------------------------

<b>DENOMINACIÓ</b> VERTAINET	<b>CRONOLOGIA</b> ----
<b>LOCALITZACIÓ</b> Carretera de Pollença	<b>GRAU DE PROTECCIÓ</b> B
<b>TIPOLOGIA</b> Possessió	<b>US</b> Habitatge
<b>AUTOR</b> ----	<b>ESTIL</b> Popular
<b>PROTECCIÓ</b> ----	<b>G. CONSERVACIÓ</b> Bò



<b>BIBLIOGRAFIA</b> D.A., <i>Gran Enciclopèdia de Mallorca</i> , Promomallorca, Inca, 1989-1998. D.A., <i>Alcúdia. Guia dels pobles de Mallorca</i> , Horanova, Mallorca, 1999.  El Ple de l'Ajuntament, en sessió celebrada dia 8 GEN 2007 acordar l'APROVACIÓ INICIAL. Alcúdia, 12 NOV 2007 El Secretari	<b>ELEMENTS DESTACATS A PRESERVAR</b> El conjunt de les cases.
--	---

<b>DESCRIPCIÓ</b> Antigues cases de possessió d'origen islàmic. El 1997 es varen segregar donant lloc a Vertaient Gran i Vertaient Petit. L'edifici principal és de paredat rústic amb reforços de marès a les cantoneres i a les rebranques de portals i finestres. Les teulades són a una sola vessant. Hi ha algunes construccions com porxadges que contribueixen a desvirtuar la unitarietat constructiva de les edificacions. A la carrera hi ha una cisterna de capelleta adosada a un dels murs.
---

Comissió Insular d'Ordenació del Territori, Urbanisme i Patrimoni Històric.  
**APROVAT DEFINITIVAMENT**  
AMB PRESCRIPCIONS  
30 OCT. 2009  
EL SECRETARI.

DENOMINACIÓ VERTAIENT

IDENTIFICACIÓ AC 47

INTERVENCIIONS REALITZADES

INTERVENCIIONS PREFERENTS

S'haurien d'eliminar els afegits amb materials que desvirtuen el conjunt. Es recomana, en cas d'actuació la utilització de materials i tècniques tradicionals.



Vertaient Petit

El Ple de l'Ajuntament, en sessió celebrada dia 9 GEN. 2007, va acordar l'APROVACIÓ INICIAL.

Alcúdia, 12 NOV. 2007



El Secretari

El Ple de l'Ajuntament, en sessió celebrada dia 8 NOV. 2007, va acordar l'APROVACIÓ PROVISIONAL.

Alcúdia, 12 NOV. 2007



El Secretari

Comissió Insular d'Ordenació del Territori, Urbanisme i Patrimoni Històric.  
APROVAT DEFINITIVAMENT  
AMB PRESCRIPCIONS

30 OCT. 2009

EL SECRETARI,

**ESCULTURA MONUMENTAL (EM)**



<b>PATRIMONI HISTÒRIC I ARTÍSTIC D'ALCÚDIA</b>	<b>IDENTIFICACIÓ EM 1</b>
<b>DENOMINACIÓ</b> CREU DEL PORTAL DE MALLORCA	<b>CRONOLOGIA</b> ----
<b>LOCALITZACIÓ</b> CARRETERA PALMA - PORT D'ALCÚDIA	<b>GRAU DE PROTECCIÓ</b> A
<b>TIPOLOGIA</b> Creu de terme	<b>ÚS</b> ----
<b>AUTOR</b> ----	<b>ESTIL</b> ----
<b>PROTECCIÓ</b> Catàleg de les Creus de Terme de les Illes Balears	<b>G. CONSERVACIÓ</b> Regular



**ELEMENTS DESTACATS A PRESERVAR**

La creu.

**BIBLIOGRAFIA**

El Ple de l'Ajuntament, en sessió celebrada el dia 9...GEN...2007... acordà la seva aprovació.

Alcúdia, 18 JUNY 2007



El Secretari

**DESCRIPCIÓ**

Creu de base cilíndrica sobre tres escalons. Presenta tambor exgonal amb representacions figurades tot i que difícilment identificables degut al desgast. La creu és de planta llatina amb acabament polilobulat. A l'anvers el Crist crucificat i a cada en els extrems la representació dels evangelistes. Al revers la Mare de Déu amb representacions animals en els extrems.

**Comissió Insular d'Ordenació del Territori, Urbanisme i Patrimoni Històric.**  
**APROVAT DEFINITIVAMENT**  
**AMB PRESCRIPCIONS**  
**01 FEB. 2007**  
**EL SECRETARI,**



DENOMINACIÓ CREU DE LA PORTA DE MALLORCA

IDENTIFICACIÓ EM 1

INTERVENCIIONS REALITZADES

INTERVENCIIONS PREFERENTS

Conservació.



Representacions  
figurades en el  
tambor



Revers



Anvers

Comissió Insular d'Ordenació del  
Territori, Urbanisme i Patrimoni Històric.  
**APROVAT DEFINITIVAMENT**  
AMB PRESCRIPCIONS  
01 FEB. 2007  
EL SECRETARI,

El Ple de l'Ajuntament, en sessió  
celebrada el dia 9 de JUNY de 2007  
acordà la seva aprovació.  
Alcaldia, 18 JUNY 2007  
El Secretari



<b>PATRIMONI HISTÒRIC I ARTÍSTIC D'ALCÚDIA</b>	<b>IDENTIFICACIÓ EM 2</b>
<b>DENOMINACIÓ</b> CREU PORTA DE XARA	<b>CRONOLOGIA</b> ----
<b>LOCALITZACIÓ</b> PLAÇA CARLES V	<b>GRAU DE PROTECCIÓ</b> A
<b>TIPOLOGIA</b> Creu de terme	<b>ÚS</b> ----
<b>AUTOR</b> ----	<b>ESTIL</b> ----
<b>PROTECCIÓ</b> Catàleg de les Creus de Terme de les Illes Balears	<b>G. CONSERVACIÓ</b> Bò



**LOCALITZACIÓ X = 510676 Y = 441168**

**ELEMENTS DESTACATS A PRESERVAR**  
La creu.

**BIBLIOGRAFIA**  
El Ple de l'Ajuntament, en sessió celebrada el dia 9...GEN...2007... acordà la seva aprovació.  
Alcúdia, 18 JUNY 2007  
El Secretari

**DESCRIPCIÓ**  
Creu de terme de fust octogonal sobre quatre escalons. Presenta tambor amb figuració de sants baix dosells. La creu pareix de factura més moderna, ja que no presenta les típiques figures de Crist i la Mare de Déu, sinó que en el lloc que normalment ocuparien aquestes hi ha els anagrames de Crist i de la Verge. La creu té remats polilobulats en els extrems.

**Comissió Insular d'Ordenació del Territori, Urbanisme i Patrimoni Històric.**  
**APROVAT DEFINITIVAMENT**  
**AMB PRESCRIPCIONS**  
**01 FEB. 2007**  
EL SECRETARI,

<b>DENOMINACIÓ</b> CREU DE LA POTA DE XARA	<b>IDENTIFICACIÓ</b> EM 2
--	---------------------------

INTERVENCIIONS REALITZADES

INTERVENCIIONS PREFERENTS

Conservació.



Tambor amb representació de sants



Anagrama de la Verge



Anagrama de Jesús

El Ple de l'Ajuntament en sessió celebrada el dia 9 GEN. 2007 acordà la seva aprovació.

Alcúdia, 18 JUNY 2007

El Secretari



Comissió Insular d'Ordenació del Territori, Urbanisme i Patrimoni Històric.  
APROVAT DEFINITIVAMENT  
AMB PRESCRIPCIONS  
01 FEB. 2007

EL SECRETARI,

<b>PATRIMONI HISTÒRIC I ARTÍSTIC D'ALCÚDIA</b>	<b>IDENTIFICACIÓ EM 3</b>
<b>DENOMINACIÓ</b> CREU DEL CEMENTIRI	<b>CRONOLOGIA</b> ----
<b>LOCALITZACIÓ</b> CEMENTIRI	<b>GRAU DE PROTECCIÓ</b> A
<b>TIPOLOGIA</b> Creu de terme	<b>ÚS</b> ----
<b>AUTOR</b> ----	<b>ESTIL</b> ----
<b>PROTECCIÓ</b> Catàleg de Creus de Terme de les Illes Balears	<b>G. CONSERVACIÓ</b> Regular



**ELEMENTS DESTACATS A PRESERVAR**

La creu.

**BIBLIOGRAFIA**

El Ple de l'Ajuntament, en sessió celebrada el dia 9 GEN 2007 acordà la seva aprovació.

Alcúdia, 18 JUNY 2007



El Secretari

**DESCRIPCIÓ**

Creu de terme situada a la placeta que hi ha davant el portal del cementiri. El fust és de tall octogonal rematat per un capitell sobre el que es situa el tambor amb representació de sants. Quan a la creu propiament dita que corona el conjunt és de factura clarament posterior al fust i al tambor, sens representació figurativa, sinó que presenta els anagrames de Jesús i de la Verge.



DENOMINACIÓ CREU DEL CEMENTIRI

IDENTIFICACIÓ EM 3

INTERVENCIIONS REALITZADES

INTERVENCIIONS PREFERENTS

Conservació.



Detall del tambor

El Ple de l'Ajuntament en  
celebrada el dia 9 GEN. 2007  
acordà la seva aprovació.

Alcaldia, 18 JULY 2007

El Secretari



Comissió Insular d'Ordenació del  
Territori, Urbanisme i Patrimoni Històric.  
**APROVAT DEFINITIVAMENT**

AMB PRESCRIPCIONS

01 FEB. 2007

EL SECRETARI,

<b>PATRIMONI HISTÒRIC I ARTÍSTIC D'ALCÚDIA</b>	<b>IDENTIFICACIÓ EM 4</b>
<b>DENOMINACIÓ</b> CREU DEL GARROVER	<b>CRONOLOGIA</b> ----
<b>LOCALITZACIÓ</b> ES CLOT	<b>GRAU DE PROTECCIÓ</b> A
<b>TIPOLOGIA</b> Creu de terme	<b>ÚS</b> ----
<b>AUTOR</b> ----	<b>ESTIL</b> ----
<b>PROTECCIÓ</b> Catalog de les Creus de Terme de les Illes Balears	<b>G. CONSERVACIÓ</b> Regular



**LOCALITZACIÓ X = 510323 Y = 441141**



**ELEMENTS DESTACATS A PRESERVAR**

La creu.

**BIBLIOGRAFIA**

El Ple de l'Ajuntament, en sessió celebrada el dia 9 GEN 2007, acordà la seva aprovació.

**DESCRIPCIÓ**

Sobre una base circular de quatre escalons s'aixeca el fust octogonal de la creu de terme. Aquest fust està rematat per motlures que actuen de capitell. Sobre aquestes la creu en sí de factura molt senzilla, sens representació figurativa, sinó decoració tetralobulada.

18 JUNY 2007  
El Secretari

Comissió Insular d'Ordenació del Territori, Urbanisme i Patrimoni Històric.  
**APROVAT DEFINITIVAMENT**  
AMB PRESCRIPCIONS  
01 FEB. 2007

EL SECRETARI,

**DENOMINACIÓ** CREU DEL GARROVER

**IDENTIFICACIÓ** EM 4

INTERVENCIIONS REALITZADES

INTERVENCIIONS PREFERENTS

Conservació.



Detall de la creu

El Ple de l'Ajuntament, en sessió  
celebrada el dia 9 GEN. 2007  
acordà la seva aprovació.

Alcúdia, 18 JUNY 2007

El Secretari



Comissió Insular d'Ordenació del  
Territori, Urbanisme i Patrimoni Històric.  
**APROVAT DEFINITIVAMENT**  
AMB PRESCRIPCIONS  
01 FEB. 2007  
EL SECRETARI,

<b>PATRIMONI HISTÒRIC I ARTÍSTIC D'ALCÚDIA</b>	<b>IDENTIFICACIÓ EM 5</b>
<b>DENOMINACIÓ</b> CREUS DE LA COVA DE SANT MARTÍ	<b>CRONOLOGIA</b> Segle XX
<b>LOCALITZACIÓ</b> COVA DE SANT MARTÍ	<b>GRAU DE PROTECCIÓ</b> A
<b>TIPOLOGIA</b> Creus commemoratives	<b>US</b> Commemoratiu
<b>AUTOR</b> -----	<b>ESTIL</b> -----
<b>PROTECCIÓ</b> Catàleg de Creus de Terme de les Illes Balears	<b>G. CONSERVACIÓ</b> Bò



**SITUACIÓ** X = 508893 Y = 440840



**BIBLIOGRAFIA**

VENTANYOL SUAU, P., *Història de Alcúdia*, Ajuntament d'Alcúdia, Mallorca, 1982.

**ELEMENTS DESTACATS A PRESERVAR**

Les dues creus.

El Ple de l'Ajuntament, en sessió celebrada el dia 9 GEN 2007 acordà la seva aprovació  
Alcúdia, 18 JUNY 2007



**DESCRIPCIÓ**

A la Cova de Sant Martí hi ha dues creus, una a l'exterior davant el portal d'accés i una altra a l'interior de la cova.

La que es troba a l'entrada és una creu de ferro sens cap tipus d'ornamentació, la base de la qual és un caramull de pedres. Pel que fa a la de l'interior és una creu de ferro negre amb una lleugera decoració en els angles entre els braços. Està situada sobre una peana de pedra circular.

Antigament hi havia una altra creu que fou regalada per Llorenç Ferrer Martí amb motiu de la restauració del santuari el 1887. Aquesta creu ha desaparegut.

A la fitxa del Catàleg de Creus de les Illes Balears la marca com a destruïda.

**Comissió Insular d'Ordenació del Territori, Urbanisme i Patrimoni Històric.**  
**APROVAT DEFINITIVAMENT**  
**AMB PRESCRIPCIONS**  
01 FEB. 2007  
EL SECRETARI.



DENOMINACIÓ CREUS DE LA COVA DE SANT MARTÍ

IDENTIFICACIÓ EM 5

**INTERVENCIIONS REALITZADES**

Després de la destrucció de la creu que originalment es trobava en aquest indret s'hi col·locà una altra creu de ferro, que és la que hi ha actualment.

**INTERVENCIIONS PREFERENTS**

Conservació.



Creu interior

El Ple de l'Ajuntament, en sessió celebrada el dia 9 GEN. 2007... acordà la seva aprovació

Alcúdia, 18 JUNY 2007

El Secretari

Comissió Insular d'Ordenació del Territori, Urbanisme i Patrimoni Històric.


**APROVAT DEFINITIVAMENT**

AMB PRÉSCRIPCIONS

01 FEB. 2007

EL SECRETARI,

<b>PATRIMONI HISTÒRIC I ARTÍSTIC D'ALCÚDIA</b>	<b>IDENTIFICACIÓ EM 6</b>
<b>DENOMINACIÓ</b> CREU DELS TEMPLERS	<b>CRONOLOGIA</b> Segle XX
<b>LOCALITZACIÓ</b> FORT DELS TEMPLERS	<b>GRAU DE PROTECCIÓ</b> A
<b>TIPOLOGIA</b> Creu	<b>ÚS</b> ----
<b>AUTOR</b> ----	<b>ESTIL</b> ----
<b>PROTECCIÓ</b> ----	<b>G. CONSERVACIÓ</b> Bò



LOCALITZACIÓ X = 504008 Y = 440684



**ELEMENTS DESTACATS A PRESERVAR**

La creu.

**BIBLIOGRAFIA**

El Ple de l'Ajuntament, en sessió celebrada el dia 9 GEN. 2007 acordà la seva aprovació.

Alcúdia, 18 JUNY 2007



El Secretari

**DESCRIPCIÓ**

Creu de factura moderna que fou col·locada en aquest lloc per tal d'assenyalar on es devia situar l'antic convent dels Templers.

Sobre una columna lleugerament abombada s'aixeca una creu molt llisa i massisa amb una senzilla decoració en els extrems dels braços a manera de lobulat.



DENOMINACIÓ CREU DELS TEMPLERS	IDENTIFICACIÓ EM 6
--------------------------------	--------------------

INTERVENCIIONS REALITZADES

INTERVENCIIONS PREFERENTS  
 Conservació.

El Ple de l'Ajuntament, en sessió  
 celebrada el dia 9 GEN. 2007  
 acordà la seva aprovació  
 Alcúdia, 18 JUNY 2007  
 El Secretari




Comissió Insular d'Ordenació del  
 Territori, Urbanisme i Patrimoni Històric.  
**APROVAT DEFINITIVAMENT**  
 AMB PRESCRIPCIONS  
 01 FEB. 2007  
 EL SECRETARI,

## **ARQUITECTURA RELIGIOSA (AR)**



<b>PATRIMONI HISTÒRIC I ARTÍSTIC D'ALCÚDIA</b>	<b>IDENTIFICACIÓ AR 1</b>
<b>DENOMINACIÓ</b> CEMENTIRI	<b>CRONOLOGIA</b> 1922 (reconstruït)
<b>LOCALITZACIÓ</b> CARRETERA ALCÚDIA - PORT D'ACÚDIA	<b>GRAU DE PROTECCIÓ</b> A
<b>TIPOLOGIA</b> Cementiri	<b>US</b> Funerari
<b>AUTOR</b> -----	<b>ESTIL</b> -----
<b>PROTECCIÓ</b> -----	<b>G. CONSERVACIÓ</b> Bò



<b>BIBLIOGRAFIA</b>	<b>ELEMENTS DESTACATS A PRESERVAR</b> El cementeri.
---------------------	--

El Ple de l'Ajuntament, en sessió celebrada el dia 9 de GEN. 2007 acordà la seva aprovació.

Alcúdia, 18 JUNY 2007

SECRETARI

<b>DESCRIPCIÓ</b> Cementiri d'Alcúdia, situat a la carretera que des de la ciutat va cap al Port d'Alcúdia. Segons indica una placa que hi ha al seu interior aquest fou reconstruït el 1922. Tot i que les tombes que hi ha no són en general molt espectaculars, al fons del mateix si que n'hi ha algunes d'aire neomedieval i modernista que destaquen sobre les demés. L'accés a l'interior es fa per un portal de mig punt situat a una construcció coronada per teulada a doble vessant i una creu en el cim, que imita l'esquema de les capelles més sencilles.
---

**Comissió Insular d'Ordenació del Territori, Urbanisme i Patrimoni Històric.**  
**APROVAT DEFINITIVAMENT**  
**AMB PRESCRIPCIONS**  
**01 FEB. 2007**  
**EL SECRETARI,**

DENOMINACIÓ CEMENTERI

IDENTIFICACIÓ AR 1

**INTERVENCIIONS REALITZADES**

Degut a la necessitat d'espai s'ha ampliat, tot i que deixant intacta la zona antiga.

**INTERVENCIIONS PREFERENTS**

Conservació.



Tombes neomedievals i modernista




Placa de la reforma

El Ple de l'Ajuntament, en sessió  
celebrada el dia 9 GEN 2007  
acordà la seva aprovació.

Alcúdia, 18 JUNY 2007  
El Secretari

Comissió Insular d'Ordenació del  
Territori, Urbanisme i Patrimoni Històric.  
APROVAT DEFINITIVAMENT  
AMB PRESCRIPCIONS  
01 FEB 2007  
EL SECRETARI,

<b>PATRIMONI HISTÒRIC I ARTÍSTIC D'ALCÚDIA</b>	<b>IDENTIFICACIÓ AR 2</b>
<b>DENOMINACIÓ</b> SANTA AINA	<b>CRONOLOGIA</b> Segle XIII
<b>LOCALITZACIÓ</b> CARRETERA ALCÚDIA - PORT D'ALCÚDIA	<b>GRAU DE PROTECCIÓ</b> A
<b>TIPOLOGIA</b> Església de repoblació	<b>US</b> Religiós
<b>AUTOR</b> -----	<b>ESTIL</b> Romànic - gòtic
<b>PROTECCIÓ</b> Bé Catalogat	<b>G. CONSERVACIÓ</b> Regular



**SITUACIÓ X = 510567 Y = 441105**



**BIBLIOGRAFIA**

D.A., *Guia dels pobles de Mallorca. Alcúdia*, Hora Nova, Mallorca, 1999.  
 PALOU SAMPOL, *Notas sobre la arquitectura religiosa de la colonización catalana de Mallorca*, Revista Mayurqa, 16, 1976.

**ELEMENTS DESTACATS A PRESERVAR**

L'oratori de Santa Aina i el seu entorn.

El Ple de l'Ajuntament, en sessió celebrada el dia ... 9 GEN. 2007 acordà la seva aprovació.

Alcúdia, 18 JUNY 2007



El Secretari

**DESCRIPCIÓ**

Aquest oratori pertany a l'anomenat esglésies de repoblació, que es construïren a Mallorca just després de la Conquesta, en el segle XIII.

Per la seva construcció sempreren restes de la ciutat romana de Pol·lèntia.

Construïda amb la combinació de cantons molt regulars i altres més irregulars, té teulada a doble vessant.

L'accés a l'interior és per un portal de mig punt dovellat, que es troba en molt mal estat de conservació. Sobre aquest la peana per col·locar-hi la Mare de Déu. El conjunt està rematat per una espadanya amb campana.

Pareix ésser que aquest portal, però no seria l'original, sinó que el primitiu es situaria en el lateral, a l'alçada del tercer tram, en el que s'observa un portal condemnat a l'exterior.

El 1903 fou restaurada eliminant dues finestres que estarien situades als costats del portal i obrint les que es troben a les façanes laterals. Destaquen també els contraforts que es situen exteriorment en el lloc que a

l'interior ocupen els arcs diafragma que marquen els quatre trams. Un cos quadra en el que s'ubica una sacristia sobresurt en el lateral. La capçalera és de planta quadrada de menor tamany i alçada que la resta.

Interiorment consta de quatre trams i absis, tot i que pareix ésser que originalment només en presentaria dos. A l'interior destaca una pica d'aigua beneïda segurament del segle XV.

Comissió Insular d'Ordenació del Territori, Urbanisme i Patrimoni Històric.  
**APROVAT DEFINITIVAMENT**  
 AMB PRESCRIPCIONS  
 01 FEB. 2007  
 EL SECRETARI,



DENOMINACIÓ SANTA AINA

IDENTIFICACIÓ AR 2

**INTERVENCIIONS REALITZADES**

A principis del segle XX fou restaurada i reformada.

**INTERVENCIIONS PREFERENTS**

Restauració de la façana principal. Conservació de tots els elements que formen part de la construcció.  
Col·locació d'una rèplica de la Mare de Déu de la Bona Nova.



Lateral



Detall de l'arc d'entrada



Repeu per a la imatge



Doser per a la imatge

Comissió Insular d'Ordenació del  
Territori, Urbanisme i Patrimoni Històric.  
**APROVAT DEFINITIVAMENT**  
AMB PRESCRIPCIONS  
01 FEB 2007  
EL SECRETARI,

El Ple de l'Ajuntament, en sessió  
celebrada el dia 9 GEN 2007  
acordà la seva aprovació.  
Alcúdia, 18 JUNY 2007  
El Secretari

A circular official stamp with the text 'AJUNTAMENT D'ALCÚDIA' and 'PLANEJAMENT URBANÍSTIC' around the perimeter, and a central emblem.

<b>PATRIMONI HISTÒRIC I ARTÍSTIC D'ALCÚDIA</b>	<b>IDENTIFICACIÓ AR 3</b>
<b>DENOMINACIÓ</b> ERMITA SA TORRE	<b>CRONOLOGIA</b> Segle XX
<b>LOCALITZACIÓ</b> SA TORRE DE VERNISSA	<b>GRAU DE PROTECCIÓ</b> A
<b>TIPOLOGIA</b> Ermita	<b>US</b> Culte
<b>AUTOR</b> ----	<b>ESTIL</b> Neomedieval
<b>PROTECCIÓ</b> : Serà de aplicació la Norma 5,2,12 de les NN.SS	<b>G. CONSERVACIÓ</b> Bò



<b>BIBLIOGRAFIA</b>	<b>ELEMENTS DESTACATS A PRESERVAR</b> La construcció i el seu entorn.
---------------------	--

El Ple de l'Ajuntament, en sessió celebrada el dia 9 GEN. 2007, acordà la seva aprovació.

Alcúdia, 18 JUNY 2007

<b>DESCRIPCIÓ</b> Dins l'alzinar que hi ha a la part posterior de les cases de la Torre de Vernissa hi ha una petita construcció neomedieval, a manera de torre merletada, que és l'anomenada ermita de Sa Torre. Un accés empedrat i amb cipresos al seu costat marquen l'arribada del camí que des de les cases de la possessió du a la petita edificació. Es de planta baixa i pis, separats exteriorment per una línia d'imposta remarcada a més pel diferent color, ja que el frontis està pintat de blanc i beix a les zones on la pintura imita el marès, com les cantoneres o les rebranques de portal i finestres. També presenta sòcol de gravilla gris.	<b>El Secretari</b>
--	---------------------

**Comissió Insular d'Ordenació del Territori, Urbanisme i Patrimoni Històric.**  
**APROVAT DEFINITIVAMENT**  
**AMB PRESCRIPCIONS**  
**01 FEB. 2007**  
**EL SECRETARI,**

DENOMINACIÓ ERMITA DE SA TORRE

IDENTIFICACIÓ AR 3

INTERVENCIIONS REALITZADES

INTERVENCIIONS PREFERENTS

Conservació del conjunt.



Lateral de la construcció

El Pla de l'Ajuntament en 2007  
celebrada el dia 18 JUNY 2007  
acordà la seva aprovació.

Aldedí, 18 JUNY 2007  
El Secretari

Comissió Insular d'Ordenació del  
Territori, Urbanisme i Patrimoni Històric.  
APROVAT DEFINITIVAMENT  
AMB PRESCRIPCIIONS  
01 FEB. 2007  
EL SECRETARI

PATRIMONI HISTÒRIC I ARTÍSTIC D'ALCÚDIA	IDENTIFICACIÓ AR 4
---	--------------------

DENOMINACIÓ ERMITA DE LA VICTÒRIA	CRONOLOGIA Segles XVII - XVIII
LOCALITZACIÓ LA VICTÒRIA	GRAU DE PROTECCIÓ A
TIPOLOGIA Santuari	ÚS Culte
AUTOR ----	ESTIL ----
PROTECCIÓ ----	G. CONSERVACIÓ Bò

El Ple de l'Ajuntament, en sessió celebrada el dia 9 GEN 2007, acordà la seva aprovació

18 JUNY 2007



El Secretari



**ELEMENTS DESTACATS A PRESERVAR**  
L'edificació del Santuari així com el seu entorn.

**BIBLIOGRAFIA**  
 D.A., *Guia dels pobles de Mallorca, Alcúdia*.  
 D.A., *Gran Enciclopèdia de Mallorca*, Promomallorca  
 Arxiduc Lluís Salvador, *Les Balears descrites per la paraula i la imatge*.  
 MASCARÓ PASSARIUS, *Corpus de toponímia de Mallorca*.  
 REUS PLANELLS, G., *Cinc itineraris a través de la història arquitectònica d'Alcúdia*  
 VENTANYOL SUAU, *Història de Alcúdia*.

**DESCRIPCIÓ**  
 Santuari situat a la muntanya de La Victòria, datable en el segle XVII. Tot i això pareix ésser que ja en el segle XIII hauria existit un lloc de culte en el mateix indret.  
 La construcció és un buc de grans dimensions, de destacada altura de planta rectangular, que més sembla una fortalesa que un oratori, ja que presenta reforçats murs sens obertures a la zona baixa, només els dos portals, de paredat en verd lleugerament referit i cadenes de marès que reforçen l'estructura, material que es repeteix en els portals, finestres i catoneres. A la part superior de l'edificació sí que hi ha finestres que permeten l'entrada de llum a les antigues cel·les dels que hi habitaven.  
 Interiorment el temple presenta una sola nau, amb capelles molt poc fondes en els laterals, tres a cada costat. La nau i l'absis estan coberts per volta de canó mentre que les petites capelletes ho fan per volta d'aresta, separades una de l'altra per pilastres coronades per cornisa. Tant els arcs com les pilastres són de marès, mentre que els murs, referits, presenten pintura.

Comissió Insular d'Ordenació del Territori, Urbanisme i Patrimoni Històric  
**APROVAT DEFINITIVAMENT**  
 AMB PRESCRIPCIONS  
 01 FEB. 2007  
 EL SECRETARI

DENOMINACIÓ SANTUARI DE LA VICTÒRIA	IDENTIFICACIÓ AR 4
-------------------------------------	--------------------

**INTERVENCIIONS REALITZADES**

Conservació.

**INTERVENCIIONS PREFERENTS**

Conservació íntegra dels diferents elements que conformen l'edificació i el seu entorn.



Lateral del santuari

El Ple de l'Ajuntament, en sessió  
celebrada el dia 9 GEN 2007  
acordà la seva aprovació.

Alcaldia, 18 JUNY 2007



El Secretari

Comissió Insular d'Ordenació del  
Territori, Urbanisme i Patrimoni Històric.  
**APROVAT DEFINITIVAMENT**  
AMB PRESCRIPCIONS  
01 FEB. 2007  
EL SECRETARI,

<b>PATRIMONI HISTÒRIC I ARTÍSTIC D'ALCÚDIA</b>	<b>IDENTIFICACIÓ AR 5</b>
--	---------------------------

<b>DENOMINACIÓ</b> CAPELLA D'ES MAL PAS	<b>CRONOLOGIA</b> ----
<b>LOCALITZACIÓ</b> ES MAL PAS	<b>GRAU DE PROTECCIÓ</b> A
<b>TIPOLOGIA</b> Edifici religiós	<b>ÚS</b> Culte
<b>AUTOR</b> ----	<b>ESTIL</b> Neogòtic
<b>PROTECCIÓ</b> ----	<b>G. CONSERVACIÓ</b> Bò



**ELEMENTS DESTACATS A PRESERVAR**

**BIBLIOGRAFIA**

El Ple de l'Ajuntament, en sessió celebrada el dia 9 GEN. 2007 acordà la seva aprovació.

Alcúdia, 18 JUNY 2007

**DESCRIPCIÓ**

Petita capella neogòtica de planta rectangular que presenta contraforts en els laterals a l'exterior. El portal d'accés és d'arc ogival i està coronat per una petita rosassa de vidres de colors. A les cantoneres del frontis hi ha pilastres adosades. A la part posterior una espadanya de dos arcs ogivals amb una campana.

El Secretari

Comissió Insular d'Ordenació del Territori, Urbanisme i Patrimoni Històric

**APROVAT DEFINITIVAMENT**

**AMB PRESCRIPCIONS**

01 FEB. 2007

EL SECRETARI.

DENOMINACIÓ CAPELLA DES MAL PAS

IDENTIFICACIÓ AR 5

INTERVENCIIONS REALITZADES

INTERVENCIIONS PREFERENTS

Conservació íntegra de l'edificació.



Contraforts



Vista posterior i de l'espadanya



El Ple de l'Ajuntament, en sessió  
celebrada el dia 9 GEN 2007,  
acordà la seva aprovació

Aldudia, 18 JUNY 2007



El Secretari

<b>PATRIMONI HISTÒRIC I ARTÍSTIC D'ALCÚDIA</b>	<b>IDENTIFICACIÓ AR 6</b>
<b>DENOMINACIÓ</b> Església del Port d'Alcúdia	<b>CRONOLOGIA</b> 1950
<b>LOCALITZACIÓ</b>	<b>GRAU DE PROTECCIÓ</b> B
<b>TIPOLOGIA</b>	<b>ÚS</b> Culte
<b>AUTOR</b> Josep Ferragut	<b>ESTIL</b> Racionalisme
<b>PROTECCIÓ :</b>	<b>G. CONSERVACIÓ</b> Bò



SITUACIÓ X=611495 Y=4410482

#### BIBLIOGRAFIA

D.A., Alcúdia. Guia dels pobles de Mallorca, Hora Nova, Mallorca, 1999.

#### ELEMENTS DESTACATS A PRESERVAR

L'edificació i la plaça que l'envolta.

El Ple de l'Ajuntament de Alcúdia, celebrat el dia 15 de Juliol de 2009, acordà la seva aprovació.

Alcúdia, 15 JUL. 2009

El Secretari



#### DESCRIPCIÓ

Edifici racionalista, projectat per l'arquitecte Josep Ferragut en el període en que fou arquitecte municipal d'Alcúdia.

La forma cúbica tan rotunda sens obertures evidents més que els portals d'accés a la façana principal s'aconsegueix gràcies a l'ús del formigó. La llum exterior arriba gràcies al finestral que envolta tota l'edificació a la part superior.

Aquest església que fou construïda gràcies a les aportacions dels veïns estava dedicada originalment a Sant Pere, però posteriorment aquest passà a compartir titularitat amb la Mare de Déu del Carme, patrons ambdós de mariners i pescadors.

Comissió Insular d'Ordenació del Territori, Urbanisme i Patrimoni Històric.  
**APROVAT DEFINITIVAMENT**  
 AMB PRESCRIPCIONS

30 OCT. 2009



DENOMINACIÓ ESGLÈSIA DEL PORT D'ALCÚDIA

IDENTIFICACIÓ AR 6

**INTERVENCIIONS REALITZADES**

**INTERVENCIIONS PREFERENTS**

Conservació íntegra de l'edificació i de l'espai que l'envolta.



Façana lateral

El Ple de l'Ajuntament  
celebrada el dia 9 JUL. 2009  
acordà la seva aprovació.

Alcúdia, 15 JUL. 2009

El Secretari



Comissió Insular d'Ordenació del  
Territori, Urbanisme i Patrimoni Històric.  
**APROVAT DEFINITIVAMENT**  
AMB PRESCRIPCIONS  
30 OCT. 2009



<b>PATRIMONI HISTÒRIC I ARTÍSTIC D'ALCÚDIA</b>	<b>IDENTIFICACIÓ AR 7</b>
--	---------------------------

<b>DENOMINACIÓ:</b> Església i Hostatgeria de Son Fe	<b>CRONOLOGIA:</b> s. XX
<b>LOCALITZACIÓ</b> Son Fe	<b>GRAU DE PROTECCIÓ:</b> S
<b>TIPOLOGIA:</b> Església i Hostatgeria	<b>ÚS:</b> Culte i hostatgeria
<b>AUTOR</b> ----	<b>ESTIL</b>
<b>PROTECCIÓ</b> ----	<b>GRAU CONSERVACIÓ:</b> Bò

COORDENADES UTM ETRS89

SITUACIÓ X=505.401 Y=4.408.278



**BIBLIOGRAFIA**

Crònica 24 de maig de 1917. Joan Perera Sansó. Revista Sa Marjal, Sa Pobla, 1917.  
 "Història d'Alcúdia". Tom I. Pedro Ventayol Suau, Palma, 1927.  
 "Bosquejo Histórico de la Congregación de Hermanas del Amparo, Terciarias de San Agustín" Palma de Mallorca, Imprenta de los Sagrados Corazones, 1955.  
 "Sebastián Gili Vives. La lealtad con Dios al servicio de los hombres". Antonio Gili Ferrer, Teófilo Aparicio López, Editorial Sever-Cuesta, Valladolid, 1976.  
 "Notes històriques de la vicaria in capite de Sant Francesc d'Assís de la vall de Son Fe del terme d'Alcúdia". Gabriel Alenyà Serra. VII Jornades d'Estudis Locals. Alcúdia, 2012.  
 "Les activitats extractives de Son Fe (Alcúdia-Mallorca). Un patrimoni oblidat. Manuel Espinosa Galán. VII Jornades d'Estudis Locals. Alcúdia, 2012.

**ELEMENTS DESTACATS A PRESERVAR**

L'església, campanar i escalinata d'accés així com el volum de l'edificació

El Ple de l'Ajuntament, en sessió celebrada dia 29 JUL 2016  
 l'APROVACIÓ PROVISIONAL.  
 Alcúdia, 17 AGO. 2016  
 El Secretari

**DESCRIPCIÓ**

El sentit d'aquest conjunt d'edificacions religioses, ve justificat per l'important nucli de població que habitava en aquesta zona, segons el cens, prop de 260 pagesos. A finals del segle XIX, amb l'obertura de les mines de lignits de Son Fe i amb la posterior construcció de la primera fàbrica de ciment mallorquí d'Alcúdia, aquesta població es va incrementar, exigint la dotació d'uns serveis mínims per aquesta zona i que es cobrissen les necessitats bàsiques i religioses de la població, existint un document en el que els miners reclamen la construcció d'aquesta església. Així consta documentat que el 1917 ja es va començar a construir un oratori, però no fou fins l'any 1935, el dia de Santa Bàrbara, patrona dels miners, que s'inaugura i funda el conjunt d'església i hostatgeria. I tot això, arrel de la donació de 65,000 ptes. feta en el seu testament de la senyora Magdalena Coll viuda de Montis. Una conjunt que disposava d'església, rectoria, casa convent, sales per escola, cuina-menjador i a la planta superior, dormitoris.

A l'any 1939 l'església fou declarada vicaria in capite, portant-se llibres sacramentals independents dels d'Alcúdia amb el seu propi vicari titular. El decliu de l'activitat extractora i de la cimentera va produir que l'any 1966 es suprimís definitivament la vicaria i posteriorment el tancament de la cimentera l'any 1973 i de les mines de carbó l'any 1975

S'ha d'entendre per tant aquesta església i hostatgeria de Son Fe com una part indissoluble d'un dels primers processos industrials produïts al terme municipal d'Alcúdia com es la realització de les Mines i Cimentera de Son Fe.

L'església de planta rectangular, d'una sola nau i sense capelles laterals ocupa l'espai central, mentre que l'hostatgeria (abans convent i escola) ocupa les dues edificacions laterals.

DENOMINACIÓ ESSLÉSIA I HOSTATGERIA DE SON FE

IDENTIFICACIÓ AR 7

**INTERVENCIONS REALITZADES**

Reforma integral i ampliació hostatgeria als anys 80

**INTERVENCIONS PREFERENTS**

Els següents elements no poden ser objecte d'obres d'ampliació sinó només de conservació, restauració, rehabilitació i reestructuració del volum existent: balustrada escala d'accés i església i campanar.



Capella




Façana



Campanar



Façana



Palma, 29 de setembre de 2017

N/R.: JOM/agn

Assumpte: Modificació i ampliació  
Catàleg de Patrimoni Històric d'Alcúdia



**Sr. Batle-President de l'Ajuntament  
d'ALCÚDIA - 07400**

La Comissió Insular d'Ordenació del Territori i Urbanisme en sessió de dia 29 de setembre de 2017, ha pres l'acord següent:

«Atès l'expedient relatiu a la modificació i ampliació del Catàleg de Patrimoni Històric del municipi d'Alcúdia relativa a la incorporació de les fitxes AR-7, 20-05, 20-06 i a la modificació de les fitxes AI-2, AC-1 i 24-06, i d'acord amb el dictamen de la Ponència Tècnica d'Ordenació del Territori i Urbanisme, en el tràmit previst a l'article 164 del Reglament general de la Llei 2/2014, de 25 de març, d'ordenació i ús del sòl, per a l'illa de Mallorca, aquesta Comissió Insular acorda l'aprovació definitiva de la modificació i ampliació del esmentat Catàleg, tot subjectant-se a la prescripció següent:

- A la fitxa AR-7 (Església i Hostatgeria de Son Fe) queda afegida la frase "cap part constitutiva d'aquest element pot ser objecte d'ampliació".»

El trasllat d'aquest acord es fa a reserva de l'aprovació de l'Acta.

S'adjunta còpia segellada del projecte.

Contra aquest acord, que exhaureix la via administrativa, es pot interposar recurs contenciós administratiu davant la Sala Contenciosa Administrativa del Tribunal Superior de Justícia de les Illes Balears, en el termini de dos mesos, comptadors a partir del dia següent a la notificació del present acord. Tot això de conformitat amb la Llei 29/1998, de 13 de juliol, reguladora de la jurisdicció contenciosa administrativa.

No obstant l'anterior, es pot exercitar, si n'és el cas, qualsevol altre recurs que s'estimi pertinent.

El secretari,

Jaume Oliver Morell



## **ARQUITECTURA MILITAR (AM)**



<b>PATRIMONI HISTÒRIC I ARTÍSTIC D'ALCÚDIA</b>	<b>IDENTIFICACIÓ AM 1</b>
--	---------------------------

<b>DENOMINACIÓ</b> MURADES	<b>CRONOLOGIA</b> s. XIII, XIV, XVII
<b>LOCALITZACIÓ</b> CIUTAT D'ALCÚDIA	<b>GRAU DE PROTECCIÓ</b> A
<b>TIPOLOGIA</b> Murades	<b>US</b> Defensiu
<b>AUTOR</b> ---	<b>ESTIL</b> Medieval, renaixentista
<b>PROTECCIÓ</b>	<b>G. CONSERVACIÓ</b> Regular



<b>SITUACIÓ</b>
-----------------

<b>BIBLIOGRAFIA</b> D.A., <i>Guia dels pobles de Mallorca. Alcúdia</i> , Hora Nova, Mallorca, 2001. D.A., <i>Gran Enciclopèdia de Mallorca</i> , Pomomallorca, Inca, 1989.ç MASCARÓ PASSARIUS, <i>Corpus de Toponima de Mallorca</i> , Palma de Mallorca, 1982. VENTANYOL SUAU, P., <i>Història de Alcúdia</i> , Ajuntment d'Alcúdia, Alcúdia, 1982.	<b>ELEMENTS DESTACATS A PRESERVAR</b> Les restes de murades medievals i renaixentistes.
--	--

El Ple de l'Ajuntament d'Alcúdia celebrada el dia 9 de GEN... acordà la seva aprovació.

18 JUNY 2007

Alcúdia

El Secretari

<b>DESCRIPCIÓ</b> Des de 1298 la ciutat d'Alcúdia compta amb murades per tal de protegir la ciutat. D'aquestes murades d'època medieval queden les portes de Sant Sebastià o de Mallorca i la de Xara o del Moll. Les obres foren realitzades pels mateixos alcudiençs i per presoners genovesos que s'encarregaren d'excavar el fossat a la roca. Cap a mitjan segle XVII es construí una nova murada, que tancava la medieval a l'interior del seu perímetre. Aquest segon recinte era de planta quadrangular irregular i estava format per vuit bastions i quatre accessos. D'aquest recinte renaixentista en queden restes a l'anomenat Baluard de Sant Ferran, en el que es situa la plaça de toros i algunes restes a la zona nord de la ciutat.
---

**Comissió Insular d'Ordenació del Territori, Urbanisme i Patrimoni Històric.**  
**APROVAT DEFINITIVAMENT**  
**AMB PRESCRIPCIONS**  
**01 FEB. 2007**



DENOMINACIÓ MURADES	IDENTIFICACIÓ AM 1
---------------------	--------------------

**INTERVENCIIONS REALITZADES**  
Restaurades.

**INTERVENCIIONS PREFERENTS**  
Conservació.

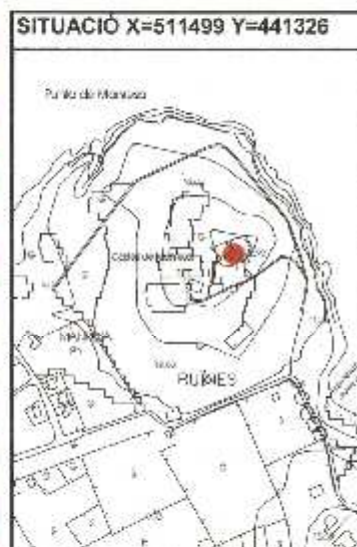
El Ple de l'Ajuntament, en sessió  
celebrada el dia 29 GEN. 2007  
acordà la seva aprovació.

Alcúdia, 18 JUNY 2007  
El Secretari



**Comissió Insular d'Ordenació del  
Territori, Urbanisme i Patrimoni Històric.**  
**APROVAT DEFINITIVAMENT**  
AMB PRESCRIPCIONS  
01 FEB. 2007  
EL SECRETARI.

<b>PATRIMONI HISTÒRIC I ARTÍSTIC D'ALCÚDIA</b>	<b>IDENTIFICACIÓ AM 2</b>
<b>DENOMINACIÓ</b> BATERIA DE MANRESA	<b>CRONOLOGIA</b> 1715
<b>LOCALITZACIÓ</b> PUNTA DE MANRESA (POLÍGON 2 PARCEL·LA 290)	<b>GRAU DE PROTECCIÓ</b> A
<b>TIPOLOGIA</b> Fortificació	<b>US</b> Defensiu
<b>AUTOR</b> ----	<b>ESTIL</b> ----
<b>PROTECCIÓ</b> ----	<b>G. CONSERVACIÓ</b> Regular



<p><b>BIBLIOGRAFIA</b></p> <p>D.A., <i>Guia dels pobles de Mallorca. Alcúdia</i>, Hora Nova, Mallorca, 1999.</p> <p>GONZALEZ DE CHAVES ALEMANY, <i>Fortificaciones costeras de Mallorca</i>, Colegio Oficial de Arquitectos de Baleares, 1986.</p> <p>MASCARÓ PASSARIUS, <i>Corpus de Toponimia de Mallorca</i>, Palma de Mallorca, 1962.</p> <p>ROSSELLÓ TOUS, <i>El castell de Manresa</i>, Quaderns d'Alcúdia, Ajuntament d'Alcúdia, Alcúdia, 1997.</p>	<p><b>ELEMENTS DESTACATS A PRESERVAR</b></p> <p>Tots els elements que formen part de la bateria de Manresa.</p>
--	---

<p><b>DESCRIPCIÓ</b></p> <p>Conjunt de construccions datades el 1715 entre les que destaquen la bateria de forma poligonal amb els angles rodons amb 5 canyoneres dirigides a la tramuntana i al mestral i barbata dirifida cap al llevant, es a dir la Cala de la font de Sant Joan.</p> <p>A la part interior hi ha l'anomenat Castell de Manresa, una construcció envoltada de fossat amb terrassa per tal de poder disparat amb fusell.</p> <p>Tota la construcció era de cantons de marès i el fossat estava excavat a la roca.</p> <p>Actualment el castell ha estat transformat en vivenda i després d'una reforma ha perdut el seu aspecte original. Quan a la bateria ha desaparegut parcialment, ja que a alguns indrets ha estat mutilada fins a gairebé el nivell de terra.</p>
---

El Ple de l'Ajuntament d'Alcúdia, en sessió celebrada dia 8 NOV. 2007, aprova l'APROVACIÓ PROVISIONAL.

Alcúdia, 12 NOV. 2007

El Secretari

Comissió Insular d'Ordenació del Territori, Urbanisme i Patrimoni Històric

**APROVAT DEFINITIVAMENT**

AMB PRESCRIPCIONS

30 OCT. 2009

EL SECRETARI,

DENOMINACIÓ BATERIA DE MANRESA	IDENTIFICACIÓ AM 2
--------------------------------	--------------------

**INTERVENCIIONS REALITZADES**  
 Completament reformada.

**INTERVENCIIONS PREFERENTS**  
 Conservació dels elements originals que encara restin. Com que la bateria es troba a un espai protegit per les figures d'AANP i ANEI ja queda protegit el seu entorn.

El Ple de l'Ajuntament en sessió  
 celebrada dia **9 GEN 2007**, va acordar  
 l'APROVACIÓ INICIAL

Alcúdia, **12 NOV. 2007**  
 El Secretari



El Ple de l'Ajuntament en sessió  
 celebrada dia **8 NOV 2007**, va acordar  
 l'APROVACIÓ PROVISIONAL.

Alcúdia, **12 NOV. 2007**  
 El Secretari



**Comissió Insular d'Ordenació del  
 Territori, Urbanisme i Patrimoni Històric.**  
**APROVAT DEFINITIVAMENT**  
**AMB PRESCRIPCIONS**  
**30 OCT. 2003**  
 EL SECRETARI

<b>PATRIMONI HISTÒRIC I ARTÍSTIC D'ALCÚDIA</b>	<b>IDENTIFICACIÓ AM 3</b>
<b>DENOMINACIÓ</b> BATERIA DE TACÀRITX	<b>CRONOLOGIA</b> 1715
<b>LOCALITZACIÓ</b> PUNTA DE TACÀRITX	<b>GRAU DE PROTECCIÓ</b> A
<b>TIPOLOGIA</b> Fortificació	<b>US</b> Militar
<b>AUTOR</b> ----	<b>ESTIL</b> ----
<b>PROTECCIÓ</b> ----	<b>G. CONSERVACIÓ</b> ----



**SITUACIÓ** X=513103 Y=441364



**BIBLIOGRAFIA**

D.A., *Guia dels pobles de Mallorca. Alcúdia*, Hora Nova, Mallorca, 1999.  
 GONZALEZ DE CHAVES ALEMANY, *Fortificaciones costeras de Mallorca*, Colegio Oficial de Arquitectos de Baleares, 1986  
 MASCARÓ PASSARIUS, *Corpus de Toponima de Mallorca*, Palma de Mallorca, 1962.

**ELEMENTS DESTACATS A PRESERVAR**

Les restes de les construccions que hi ha a la bateria.

El Ple de l'Ajuntament, celebrada el dia 9 GEN. 2007, acordà la seva aprovació.  
 Alcúdia, 18 JUNY 2007  
 El Secretari

**DESCRIPCIÓ**

Situada a 10 metres sobre el nivell de la mar, aquesta bateria és de sis canoneres disposades en forma d'estrella, formant un recinte tancat. Realitzada amb cantons de marès està bastant ben conservada excepte a la part més allunyada de la costa on ha desaparegut.

A l'interior de l'estrella hi ha una edificació de planta rectangular segurament emprada com a habitatge dels que tenien cura de la bateria. Una altra construcció semisoterrada es situa al seu costat.

Quan es va construir aquesta bateria de forma estrellada va ser una gran novetat quan a construccions defensives. De fet aquesta és l'única bateria estrellada que hi ha a les Balears.

Comissió Insular d'Ordenació del Territori, Urbanisme i Patrimoni Històric.  
**APROVAT DEFINITIVAMENT**  
 AMB PRESCRIPCIONS  
 01 FEB. 2007  
 EL SECRETARI,

DENOMINACIÓ BATERIA DE TACÀRITX

IDENTIFICACIÓ AM 3

**INTERVENCIIONS REALITZADES**

La vivenda està en procés de restauració tot i que respectant els murs exteriors.

**INTERVENCIIONS PREFERENTS**

Conservació dels elements originals de la bateria.

El Pla de l'Ajuntament en sessió  
celebrada el dia 9 GEN. 2007  
acordà la seva aprovació.  
Alcúdia, 18 JUNY 2007



El Secretari

Comissió Insular d'Ordenació del  
Territori, Urbanisme i Patrimoni Històric.  
**APROVAT DEFINITIVAMENT**  
AMB PRESCRIPCIONS  
01 FEB. 2007  
EL SECRETARI,

<b>PATRIMONI HISTÒRIC I ARTÍSTIC D'ALCÚDIA</b>		<b>IDENTIFICACIÓ AM 4</b>
<b>DENOMINACIÓ</b> TORRE MAJOR	<b>CRONOLOGIA</b> 1602	
<b>LOCALITZACIÓ</b> ALCANADA	<b>GRAU DE PROTECCIÓ</b> A	
<b>TIPOLOGIA</b> Torre de defensa	<b>US</b> Vigilància	
<b>AUTOR</b> ----	<b>ESTIL</b> ----	
<b>PROTECCIÓ</b> : Serà de aplicació la Norma 5,2,12 de les NN.SS	<b>G. CONSERVACIÓ</b> Regular	



#### BIBLIOGRAFIA

ARXIDUC LLUÍS SALVADOR, *Les Balears descrites per la paraula i la imatge*, Grup Serra, Palma, 2002.  
D.A., *Guia dels pobles de Mallorca. Alcúdia*, Hora Nova, Mallorca, 1999.  
GONZALEZ DE CHAVES ALEMANY, *Fortificaciones costeras de Mallorca*, Colegio Oficial de Arquitectos de Baleares, 1986.  
MASCARÓ PASSARIUS, *Corpus de Toponimia de Mallorca*, Palma de Mallorca, 1962.

#### ELEMENTS DESTACATS A PRESERVAR

La torre i el seu entorn

El Ple de l'Ajuntament en sessió celebrada el dia 9 GEN 2007 acordà la seva aprovació

Alcúdia, 18 JUNY 2007  
El Secretari

#### DESCRIPCIÓ

Situada a 18 metres sobre el nivell de la mar, aquesta massisa torre de planta circular és un més dels element defensius construïts durant el segle XVII a la zona d'Alcúdia.

Malgrat el que pugui pareixer a primera vista el seu estat de conservació és regular, ja que les diferents actuacions que ha sofert al llarg de la seva història l'han modificada bàsicament a l'interior. La modificació més notable és la que va fer que es massísés més de la meitat de la seva estructura per tal de sostenir els discs d'avis per a submarins. Altres modificacions que ha sofert al llarg de la seva història s'han produït per les necessitats pròpies de les guarnicions que l'han habitada.

Sobre el portal d'accés elevat poc més d'un metre respecte al nivell de sòl hi ha un frontó triangular amb uns escuts d'estil renaixentista. A l'interior una escala de caragol aconduïa a les estances del pis i la terrassa. Baix la torre una cisterna servia per emmagatzemar aigua.

Comissió Insular d'Ordenació del Territori, Urbanisme i Patrimoni Històric.  
**APROVAT DEFINITIVAMENT**  
**AMB PRESCRIPCIONS**  
01 FEB. 2007

DENOMINACIÓ TORRE MAJOR

IDENTIFICACIÓ AM 4

**INTERVENCIIONS REALITZADES**

Al llarg dels anys ha sofert diverses actuacions que li han canviat l'estructura interior, però no la fesomia exterior.

**INTERVENCIIONS PREFERENTS**

Conservació íntegra dels elements que formen la torre i el seu entorn. Restauració i senyalització.



Accés a l'interior



Torreta



<b>PATRIMONI HISTÒRIC I ARTÍSTIC D'ALCÚDIA</b>	<b>IDENTIFICACIÓ AM 5</b>
--	---------------------------

<b>DENOMINACIÓ</b> TORRE DE SENYALS	<b>CRONOLOGIA</b> Segle XX
<b>LOCALITZACIÓ</b> ALCANADA	<b>GRAU DE PROTECCIÓ</b> A
<b>TIPOLOGIA</b> Torre de senyals	<b>ÚS</b> ----
<b>AUTOR</b> ----	<b>ESTIL</b> ----
<b>PROTECCIÓ</b> ----	<b>G. CONSERVACIÓ</b> Bò



**ELEMENTS DESTACATS A PRESERVAR**  
La torre

**BIBLIOGRAFIA**  
El Ple de l'Ajuntament, en sessió celebrada el dia ...9...GEN...2007 acordà la seva aprovació.  
Alcúdia, 18 JUNY 2007  
El Secretari

**DESCRIPCIÓ**  
Torre de senyals per a submarins que presenta la típica forma d'obelisc d'aquest tipus de construccions. Al llarg de tota la Badia d'Alcúdia, des de la Colònia de Sant Pere fins a Alcanada són nombroses les pèrrelles de torres que com aquesta es conserven. Per la seva situació i com que en aquest cas no hi ha restes d'una altra torre de les seves característiques als voltants, podem pensar que la Torre Major, situada al seu darrere actuaria com a segona torre per tal de cercar la perfecta alineació. De totes maneres a aquesta torre li manquen els colors (blanc, vermell i gris), que si presenten algunes altres torres, com les que es troben en el terme de Santa Margalida.

**Comissió Insular d'Ordenació del Territori, Urbanisme i Patrimoni Històric.**  
**APROVAT DEFINITIVAMENT**  
**AMB PRESCRIPCIONS**  
**01 FEB. 2007**  
EL SECRETARI,



DENOMINACIÓ TORRE DE SENYALS	IDENTIFICACIÓ AM 5
------------------------------	--------------------

INTERVENCIIONS REALITZADES

INTERVENCIIONS PREFERENTS  
Conservació íntegra de l'element i el seu entorn.

El Ple de l'Ajuntament, en sessió celebrada el dia 9 GEN. 2007 acordà la seva aprovació

Alcúdia, 18 JUNY 2007  
El Secretari

Comissió Insular d'Ordenació del Territori, Urbanisme i Patrimoni Històric.  
APROVAT DEFINITIVAMENT  
AMB PRESCRIPCIONS  
01 FEB. 2007  
EL SECRETARI,

<b>PATRIMONI HISTÒRIC I ARTÍSTIC D'ALCÚDIA</b>	<b>IDENTIFICACIÓ AM 6</b>
<b>DENOMINACIÓ</b> REDUCTE DE LA PENYA ROJA	<b>CRONOLOGIA</b> 1603
<b>LOCALITZACIÓ</b> PENYA DES MIGDIA	<b>GRAU DE PROTECCIÓ</b> A
<b>TIPOLOGIA</b> Torre de vigilància	<b>US</b> Vigilància
<b>AUTOR</b> Martí Mestres	<b>ESTIL</b> -----
<b>PROTECCIÓ</b> -----	<b>G. CONSERVACIÓ</b> Regular



**SITUACIÓ X=515718 Y=441462**



**BIBLIOGRAFIA**

APARICIO PASCUAL, A., *El reducte de la Penya Roja*, Quaderns d'Alcúdia, Ajuntament d'Alcúdia, Alcúdia, 2001.  
 GONZALEZ DE CHAVES ALEMANY, J., *Fortificaciones costeras de Mallorca*, Colegio Oficial de Arquitectos de Baleares, 1986.  
 MASCARÓ PASSARIUS, J., *Corpus de Toponimia de Balears*, Palma de Mallorca, 1962.  
 VENTANYOL SUAÚ, P., *Història de Alcúdia*, Ajuntament d'Alcúdia, Alcúdia, 1982.

**ELEMENTS DESTACATS A PRESERVAR**

El conjunt de construccions que hi ha en el cim de la Penya des Migdia

El Ple de l'Ajuntament de Alcúdia celebrada el dia 9 GEN 2007 acordà la seva aprovació.

Alcúdia, 18 JUNY 2007

El Secretari

**DESCRIPCIÓ**

Sobre una roca massisa a l'anomenada Penya del Migdia hi ha una sèrie de construccions de caràcter militar que es troben a una alçada de 335 metres sobre el nivell de la mar.

El conjunt està protegit al mestral per un alt mur de paredat en verd rematat per esquena d'ase. En aquest mur es troba el portal d'accés al recinte. Un habitacle de planta rectangular de 7'1 metres de llargària per 3'4 d'amplària constituïa l'habitatge dels torrers, que solien ésser 2. En aquesta construcció destaca un reforçat contrafort. Un altre element és el forn de la bala roja, construït a mitjan segle XVIII que pareix ésser era un forn d'alta temperatura que serviria per encalèntir els projectils. Una altra teoria, però, diu que es tractaria d'un forn de pa. En qualsevol cas no fou mai utilitzat. També hi ha un aljub per recollir l'aigua de pluja construït de paredat en verd amb coberta gairebé plana, amb una obertura amb brocal per treure aigua. Dues bateries, una alta i una baixa que servien per col·locar els canons i la talaia completen el conjunt.

Comissió Insular d'Ordenació del Territori, Urbanisme i Patrimoni Històric.  
**APROVAT DEFINITIVAMENT**  
 AMB PRESCRIPCIONS  
 01 FEB 2007

DENOMINACIÓ REDUCTE DE LA PENYA ROJA	IDENTIFICACIÓ AM 6
--------------------------------------	--------------------


**INTERVENCIIONS REALITZADES**  
 Restaurada.

**INTERVENCIIONS PREFERENTS**  
 Conservació íntegra de tots els elements que formen part del reducte. Com que aquests elements es troben ubicats a un espai ANEI, aquest ja suposa la protecció de l'entorn.

**OBSERVACIONS**  
 Fotografia de l'equip Calvo, Torres, Cladera, Ramis, Pomar i Fontenla.



Habitacle dels torrers



Portal d'accés al reducte

Comissió Insular d'Ordenació del Territori, Urbanisme i Patrimoni Històric.  
**APROVAT DEFINITIVAMENT**  
 AMB PRESCRIPCIONS  
 01 FEB. 2007  
 EL SECRETARI,

El Ple de l'Ajuntament, en sessió celebrada el dia 18 JUNY 2007 acordà la seva aprovació.



Alcúdia, 18 JUNY 2007  
 El Secretari

<b>PATRIMONI HISTÒRIC I ARTÍSTIC D'ALCÚDIA</b>	<b>IDENTIFICACIÓ AM 7</b>
<b>DENOMINACIÓ</b> TALAIA D'ALCÚDIA	<b>CRONOLOGIA</b> 1567
<b>LOCALITZACIÓ</b> PUIG DE LA VICTÒRIA	<b>GRAU DE PROTECCIÓ</b> A
<b>TIPOLOGIA</b> Torre de vigilància	<b>US</b> -----
<b>AUTOR</b> Sebastià Terrassa (mestre d'obres)	<b>ESTIL</b> -----
<b>PROTECCIÓ</b> -----	<b>G. CONSERVACIÓ</b> Dolent



**BIBLIOGRAFIA**  
MASCARÓ PASSARIUS, J., *Corpus de Toponímia de Mallorca*, Palma, 1962.  
GONZALEZ DE CHAVES ALEMANY, J., *Fortificaciones costeras de Mallorca*, Colegio Oficial de Arquitectos de Baleares, 1986.  
VENTANYOL SUAU, P., *Història de Alcúdia*, Ajuntament d'Alcúdia, Mallorca, 1982.

**ELEMENTS DESTACATS A PRESERVAR**  
Les restes de la torre

El Ple de l'Ajuntament, en sessió celebrada el dia 9 de Juny de 2007, acordà la seva aprovació.

Alcúdia, 18 JUNY 2007

El Secretari

**DESCRIPCIÓ**  
Restes de la torre que es troba a major alçada de les construïdes a Mallorca, ja que es troba a 450 metres sobre el nivell de la mar. Segons informa l'historiador local Pedro Ventanyol aquesta fou iniciada el 1567, tot i que degut a la seva situació resultava molt complicat dur-hi els materials i l'aigua, per la qual cosa resultà molt feble. S'encarregà de la seva construcció el mestre picapedrer Sebastià Terrassa. A partir d'aquell moment la torre serví per fer senyals a la resta de torres que hi havia al seu entorn, motiu pel qual hi havia un home anomenat talaier que hi habitava.

Degut a la feblesa de la construcció necessità ésser padassada en nombroses ocasions, tot i això resistí fins al segle XX.

El seu mal estat permet comprovar com els murs són molt prims, respecte a altres torres de similars característiques i les pedres estan unides amb poca mescla.

També tenia un aljub tot i que ja el 1632 era inservible i l'aigua havia d'esser pujada i emmagatzemada.

La torre desapareixé cap el 1936.

Comissió Insular d'Ordenació del Territori Urbanístic i Patrimoni Històric

**APROVAT DEFINITIVAMENT**

**AMB PRESCRIPCIONS**

**01 FEB. 2007**

El Secretari

DENOMINACIÓ TALAIA D'ALCÚDIA	IDENTIFICACIÓ AM 7
------------------------------	--------------------

INTERVENCIIONS REALITZADES

INTERVENCIIONS PREFERENTS  
Conservació dels elements del conjunt que encara quedin.

OBSERVACIONS  
Fotografia de l'equip Calvo, Torres, Cladera, Ramis, Pomar i Fontenla.

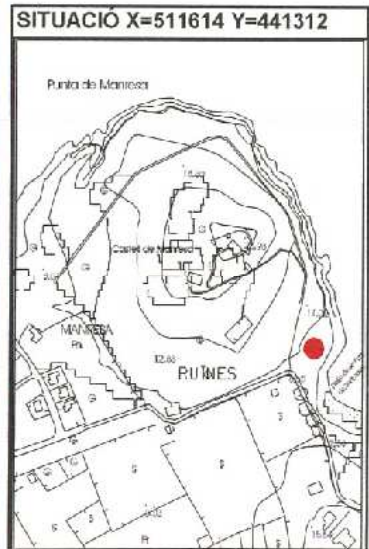
El Ple de l'Ajuntament, en sessió celebrada el dia 9 GEN 2007 acordà la seva aprovació.  
Alcúdia, 18 JUNY 2007  
El Secretari



Comissió Insular d'Ordenació del Territori, Urbanisme i Patrimoni Històric.  
APROVAT DEFINITIVAMENT  
AMB PRESCRIPCIONS  
01 FEB 2007  
EL SECRETARI

<b>PATRIMONI HISTÒRIC I ARTÍSTIC D'ALCÚDIA</b>	<b>IDENTIFICACIÓ AM 8</b>
--	---------------------------

<b>DENOMINACIÓ</b> NIU DE MANRESA	<b>CRONOLOGIA</b> Segle XX
<b>LOCALITZACIÓ</b> PLATJA DE SA FONT DE SANT JOAN	<b>GRAU DE PROTECCIÓ</b> A
<b>TIPOLOGIA</b> Niu de metralladora	<b>US</b> -----
<b>AUTOR</b> -----	<b>ESTIL</b> -----
<b>PROTECCIÓ</b> -----	<b>G. CONSERVACIÓ</b> Regular



<b>BIBLIOGRAFIA</b>	<p><b>ELEMENTS DESTACATS A PRESERVAR</b> El niu.</p> <p>El Ple de l'Ajuntament, en sessió celebrada el dia 9 GEN 2007 acordà la seva aprovació.</p> <p>Alcúdia, 18 JUNY 2007</p> <p>EL SECRETARI</p>
---------------------	--

<p><b>DESCRIPCIÓ</b></p> <p>Niu de metralladora situat a la Punta de Manresa, mirant cap a la Platja de la font de Sant Joan. Presenta la típica estructura cúbica de formigó armat, forrada de pedra per tal d'integrar-la en el paisatge. Una llarga escala coberta per una estreta volta de canó aconduïx des de l'entrada, situada al terra a la part superior, fins a l'interior.</p>
--

**Comissió Insular d'Ordenació del Territori, Urbanisme i Patrimoni Històric.**  
**APROVAT DEFINITIVAMENT**  
**AMB PRESCRIPCIONS**  
**01 FEB. 2007**  
**EL SECRETARI.**

DENOMINACIÓ NIU DE MANRESA	IDENTIFICACIÓ AM 8
----------------------------	--------------------

**INTERVENCIIONS REALITZADES**  
 Hi ha nombroses pintades a l'accés.

**INTERVENCIIONS PREFERENTS**  
 Conservació íntegra de l'element.

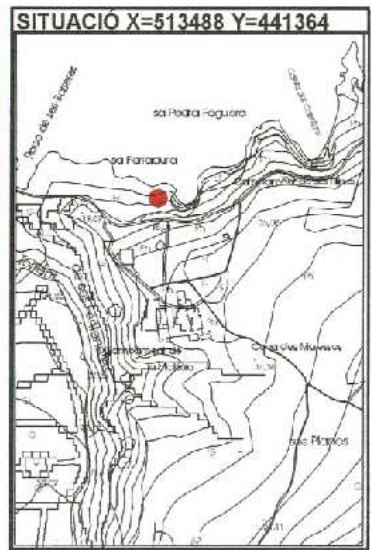



Accés a l'interior del niu

Comissió Insular d'Ordenació del  
 Territori, Urbanisme i Patrimoni Històric.  
**APROVAT DEFINITIVAMENT**  
 AMB PRESCRIPCIONS  
 01 FEB. 2007  
 EL SECRETARI,

El Ple de l'Ajuntament en sessió  
 celebrada el dia 9 GEN. 2007  
 acordà la seva aprovació.  
 Alcúdia, 18 JUNY 2007  
 El Secretari

<b>PATRIMONI HISTÒRIC I ARTÍSTIC D'ALCÚDIA</b>	<b>IDENTIFICACIÓ AM 9</b>
<b>DENOMINACIÓ</b> NIU DE SA CALETA DES CAPELLANS	<b>CRONOLOGIA</b> Segle XX
<b>LOCALITZACIÓ</b> SA CALETA DES CAPELLANS	<b>GRAU DE PROTECCIÓ</b> A
<b>TIPOLOGIA</b> Niu de metralladora	<b>US</b> -----
<b>AUTOR</b> -----	<b>ESTIL</b> -----
<b>PROTECCIÓ</b> : Serà de aplicació la Norma 5,2,12 de les NN.SS	<b>G. CONSERVACIÓ</b> Regular



<b>BIBLIOGRAFIA</b>	<b>ELEMENTS DESTACATS A PRESERVAR</b> El niu i el seu entorn.
---------------------	--

El Ple de l'Ajuntament, en sessió celebrada el dia 9 GEN 2007 acordà la seva aprovació.  
A Alcúdia, 18 JUNY 2007  
El Secretari

<b>DESCRIPCIÓ</b> Niu de metralladora situat a la zona de la Badia d'Alcúdia. Present revestiment de pedres de mares a totes les seves cares per tal de camuflar-lo amb l'entorn.
--

Comissió Insular d'Ordenació del Territori, Urbanisme i Patrimoni Històric.  
**APROVAT DEFINITIVAMENT**  
AMB PRESCRIPCIONS  
01 FEB. 2007  
EL SECRETARI,



DENOMINACIÓ NIU DE SA CALETA DES CAPELLANS

IDENTIFICACIÓ AM 9

INTERVENCIIONS REALITZADES

INTERVENCIIONS PREFERENTS

Conservació íntegra de l'element i del seu entorn.

El Ple de l'Ajuntament en sessió  
celebrada el dia 9 GEN 2007  
acordà la seva aprovació


Alcúdia, 16 JUNY 2007  
El Secretari

Comissió Insular d'Ordenació del  
Territori, Urbanisme i Patrimoni Històric.  
APROVAT DEFINITIVAMENT  
AMB PRESCRIPCIONS

01 FEB. 2007

EL SECRETARI

<b>PATRIMONI HISTÒRIC I ARTÍSTIC D'ALCÚDIA</b>	<b>IDENTIFICACIÓ AM 10</b>
<b>DENOMINACIÓ</b> NIU PLATJA D'ALCANADA	<b>CRONOLOGIA</b> Segle XX
<b>LOCALITZACIÓ</b> PLATJA D'ALCANADA	<b>GRAU DE PROTECCIÓ</b> A
<b>TIPOLOGIA</b> Niu de metralladora	<b>US</b> ----
<b>AUTOR</b> ----	<b>ESTIL</b> ----
<b>PROTECCIÓ</b> : Serà de aplicació la Norma 5,2,12 de les NN.SS	<b>G. CONSERVACIÓ</b> Regular



<b>BIBLIOGRAFIA</b>	<b>ELEMENTS DESTACATS A PRESERVAR</b> El niu i el seu entorn.
---------------------	--

El Ple de l'Ajuntament, en sessió celebrada el dia 5 GEN 2007, acordà la seva aprovació.

Alcúdia, 18 JULY 2007

El Secretari

<b>DESCRIPCIÓ</b> Niu de metralladora situat a la Platja d'Alcanada. L'acció del temps i el vandalisme han fet que es trobi en un estat de conservació regular. Presenta els murs forrats de pedres per tal de millorar el seu camuflatge
--

Comissió Insular d'Ordenació del Territori, Urbanisme i Patrimoni Històric i Artístic

**APROVAT DEFINITIVAMENT**

AMB PRESCRIPCIONS

01 FEB 2007

EL SECRETARI

DENOMINACIÓ NIU DE LA PLATJA D'ALCANADA	IDENTIFICACIÓ AM 10
---	---------------------

INTERVENCIÓNS REALITZADES

**INTERVENCIÓNS PREFERENTS**  
 Conservació íntegra de l'element. Neneja. Donat l'alt nombre d'elements militars que hi ha en aquesta zona seria recomenable col·locar un panell explicatiu dels mateixos, marcant a un plànol la seva situació exacta.

El Ple de l'Ajuntament, en sessió celebrada el dia .....  
 acordà la seva aprovació.  
 Alcúdia, 18 JUNY 2007  
 El Secretari



Comissió Insular d'Ordenació del Territori, Urbanisme i Patrimoni Històric.  
**APROVAT DEFINITIVAMENT**  
 AMB PRESCRIPCIONS  
 01 FEB. 2007  
 EL SECRETARI

<b>PATRIMONI HISTÒRIC I ARTÍSTIC D'ALCÚDIA</b>	<b>IDENTIFICACIÓ AM 11</b>
<b>DENOMINACIÓ</b> NIU D' ALCANADA 1	<b>CRONOLOGIA</b> Segle XX
<b>LOCALITZACIÓ</b> ALCANADA	<b>GRAU DE PROTECCIÓ</b> A
<b>TIPOLOGIA</b> Niu de metralladora	<b>US</b> ----
<b>AUTOR</b> ----	<b>ESTIL</b> ----
<b>PROTECCIÓ</b> ----	<b>G. CONSERVACIÓ</b> Regular



<b>BIBLIOGRAFIA</b>	<b>ELEMENTS DESTACATS A PRESERVAR</b> El niu.
---------------------	--

*El Ple de l'Ajuntament en sessió celebrada el dia 18 JUNY 2007 acordà la seva aprovació.*  
Alcúdia, 18 JUNY 2007  
El Secretari

**DESCRIPCIÓ**  
Niu de metralladora construït a la línia de costa d'Alcanada a la zona d'Es Faralló. Actualment es troba parcialment dins l'aigua. La llarga escala d'accés a l'interior està coberta per una senzilla vota de canó. L'acció dels temporals ha fet que hagi perdut el revestiment de pedres que devia tenir.

**Comissió Insular d'Ordenació del Territori, Urbanisme i Patrimoni Històric.**  
**APROVAT DEFINITIVAMENT**  
**AMB PRESCRIPCIONS**  
**01 FEB 2007**  
EL SECRETARI,

DENOMINACIÓ NIU D'ALCANADA 1

IDENTIFICACIÓ AM 11


**INTERVENCIIONS REALITZADES**

**INTERVENCIIONS PREFERENTS**

Conservació del niu. Neteja de brutor al seu interior. Col·locació d'un pannell explicatiu.



Accés a l'interior



Escala d'accés

Comissió Insular d'Ordenació del  
Territori, Urbanisme i Patrimoni Històric.  
**APROVAT DEFINITIVAMENT**  
AMB PRESCRIPCIONS  
01 FEB 2007  
EL SECRETARI.

El Ple de l'Ajuntament, en sessió  
celebrada el dia 9 GEN 2007  
acorda la seva aprovació.

Alcaldia, 18 JUNY 2007  
El Secretari



<b>PATRIMONI HISTÒRIC I ARTÍSTIC D'ALCÚDIA</b>	<b>IDENTIFICACIÓ AM 12</b>
<b>DENOMINACIÓ</b> NIU 2 ALCANADA	<b>CRONOLOGIA</b> Segle XX
<b>LOCALITZACIÓ</b> ALCANADA	<b>GRAU DE PROTECCIÓ</b> A
<b>TIPOLOGIA</b> Niu de metralladora	<b>US</b> ----
<b>AUTOR</b> ----	<b>ESTIL</b> ----
<b>PROTECCIÓ</b> ----	<b>G. CONSERVACIÓ</b> Dolent



<b>BIBLIOGRAFIA</b>	<b>ELEMENTS DESTACATS A PRESERVAR</b> Les restes del niu.
---------------------	--

El Ple de l'Ajuntament d'Alcúdia celebrada el dia 19 GEN. 2007 acordà la seva aprovació.

Alcúdia, 18 JUNY 2007

El Secretari

<b>DESCRIPCIÓ</b> Restes d'un niu de metralladora del que només queda l'escala d'accés a l'interior, ja que la resta fou destruït per l'acció constant dels temporals que arriben a la costa de la zona d'Alcanada, ja que aquest niu es trobava sobre la platja. Així i tot les seves restes ens permeten veure com estaven construïts aquests elements.
--

**Comissió Insular d'Ordenament del Territori, Urbanisme i Patrimoni, BICOMI.**  
**APROVAT DEFINITIVAMENT**  
**AMB PRESCRIPCIONS**  
**01 FEB. 2007**  
EL SECRETARI

DENOMINACIÓ NIU D'ALCANADA 2	IDENTIFICACIÓ AM 12
------------------------------	---------------------

INTERVENCIIONS REALITZADES

INTERVENCIIONS PREFERENTS  
 Conservació de les restes.

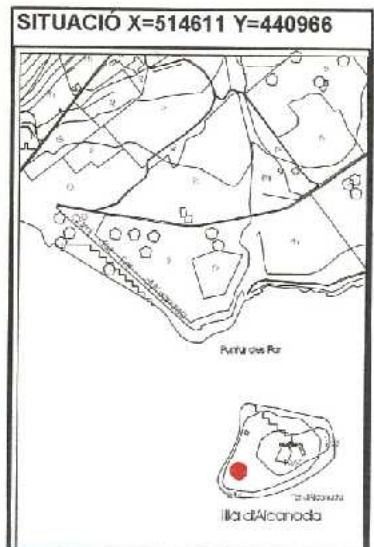

El Ple de l'Ajuntament en sessió  
 celebrada el dia 9 GEN. 2007  
 acordà la seva aprovació.  
 Alcúdia, 18 JUNY 2007  
 El Secretari



Comissió Insular d'Ordenació del  
 Territori, Urbanisme i Patrimoni Històric.  
**APROVAT DEFINITIVAMENT**  
 AMB PRESCRIPCIONS  
 01 FEB. 2007  
 EL SECRETARI,

<b>PATRIMONI HISTÒRIC I ARTÍSTIC D'ALCÚDIA</b>	<b>IDENTIFICACIÓ AM 13</b>
--	----------------------------

<b>DENOMINACIÓ</b> NIU ILLA D'ALCANADA 1	<b>CRONOLOGIA</b> Segle XX
<b>LOCALITZACIÓ</b> ILLA D'ALCANADA	<b>GRAU DE PROTECCIÓ</b> A
<b>TIPOLOGIA</b> Niu d'armetralladora	<b>US</b> ----
<b>AUTOR</b> ----	<b>ESTIL</b> ----
<b>PROTECCIÓ</b> ----	<b>G. CONSERVACIÓ</b> ?



<b>BIBLIOGRAFIA</b>	<b>ELEMENTS DESTACATS A PRESERVAR</b> El niu.  <i>El Ple de l'Ajuntament, en sessió celebrada el dia ...9...GEN...2007 acordà la seva aprovació.</i> <i>Alcúdia, 18 JUNY 2007</i> <i>El Secretari</i>
---------------------	--

<b>DESCRIPCIÓ</b> Niu d'armetralladora situat a l'Illa d'Alcanada, que juntament amb els demés nius de l'illot i els de la costa permetien la defensa d'aquesta zona del territori en època de la Guerra Civil. És una estructura aproximadament cúbica de formigó armat que en els costats visibles es camufla gràcies al revestiment de pedres.	<p><b>Comissió Insular d'Ordenació de Territori, Urbanisme i Patrimoni Històric.</b>  <b>APROVAT DEFINITIVAMENT</b>  <b>AMB PRESCRIPCIONS</b>  <b>01 FEB. 2007</b>  <b>EL SECRETARI,</b></p>
---	--



DENOMINACIÓ NIU ILLA D'ALCANADA 1

IDENTIFICACIÓ AM 13

INTERVENCIÓ REALITZADES

INTERVENCIÓ PREFERENTS

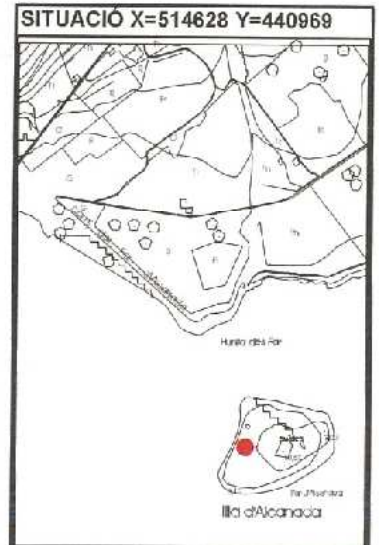
Conservació de les restes del niu i el seu entorn.

El Ple de l'Ajuntament, en sessió  
celebrada el dia 9 GEN 2007  
acordà la seva aprovació.  
Alcúdia, 18 JUNY 2007  
El Secretari

Comissió Insular d'Ordenació del  
Territori, Urbanisme i Patrimoni Històric.  
APROVAT DEFINITIVAMENT  
AMB PRESCRIPCIONS  
01 FEB. 2007  
EL SECRETARI,

<b>PATRIMONI HISTÒRIC I ARTÍSTIC D'ALCÚDIA</b>	<b>IDENTIFICACIÓ AM 14</b>
--	----------------------------

<b>DENOMINACIÓ</b> NIU ILLA D'ALCANADA 2	<b>CRONOLOGIA</b> Segle XX
<b>LOCALITZACIÓ</b> ILLA D'ALCANADA	<b>GRAU DE PROTECCIÓ</b> A
<b>TIPOLOGIA</b> Niu de metralladora	<b>US</b> -----
<b>AUTOR</b> -----	<b>ESTIL</b> -----
<b>PROTECCIÓ</b> -----	<b>G. CONSERVACIÓ</b> ?



<b>BIBLIOGRAFIA</b>	<b>ELEMENTS DESTACATS A PRESERVAR</b>
---------------------	---------------------------------------

El Ple de l'Ajuntament celebrada el dia ...  
 acordà la seva aprovació.  
 Alcúdia, 18 JUNY 2007  
 El Secretari

<b>DESCRIPCIÓ</b>
-------------------

Niu d'ametralladora construït a l'illa d'Alcanada, al costat que mira a la platja d'Alcanada. És una construcció de formigó armat que està revestida de pedres en el costat que és visible des de la costa.

**Comissió Insular d'Ordenació del Territori, Urbanisme i Patrimoni Històric.**  
**APROVAT DEFINITIVAMENT**  
**AMB PRESCRIPCIONS**  
**01 FEB. 2007**  
 EL SECRETARI.

DENOMINACIÓ NIU ILLA D'ALCANADA 2

IDENTIFICACIÓ AM 14

INTERVENCIIONS REALITZADES

INTERVENCIIONS PREFERENTS

Conservació íntegra del niu.

El Ple de l'Ajuntament, en sessió  
celebrada el dia 9 GEN 2007  
acordà la seva aprovació

Alcaldia, 18 JUNY 2007

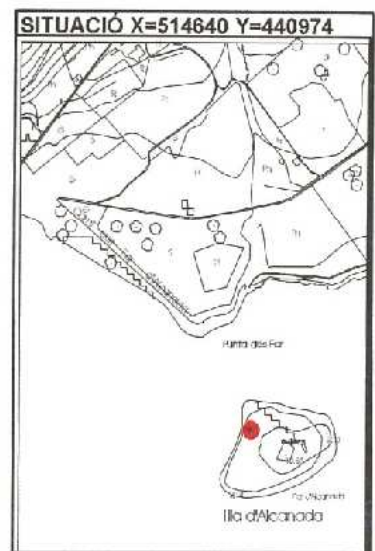
El Secretari



Comissió Insular d'Ordenació del  
Territori, Urbanisme i Patrimoni Històric.  
APROVAT DEFINITIVAMENT  
AMB PRESCRIPCIONS  
01 FEB 2007  
EL SECRETARI,

<b>PATRIMONI HISTÒRIC I ARTÍSTIC D'ALCÚDIA</b>	<b>IDENTIFICACIÓ AM 15</b>
--	----------------------------

<b>DENOMINACIÓ</b> NIU ILLA D'ALCANADA 3	<b>CRONOLOGIA</b> Segle XX
<b>LOCALITZACIÓ</b> ILLA D'ALCANADA	<b>GRAU DE PROTECCIÓ</b> A
<b>TIPOLOGIA</b> Niu de metralladora	<b>US</b> -----
<b>AUTOR</b> -----	<b>ESTIL</b> -----
<b>PROTECCIÓ</b> -----	<b>G. CONSERVACIÓ</b> ?



<b>BIBLIOGRAFIA</b>	<b>ELEMENTS DESTACATS A PRESERVAR</b>
---------------------	---------------------------------------

El Ple de l'Ajuntament celebrada el dia ...  
 acordà la seva aprovació.  
 Alcúdia, 18 JUNY 2007  
 El Secretari

<b>DESCRIPCIÓ</b>
-------------------

Niu de metralladora situat a l'Illa d'Alcanada a una zona molt propera a la petita platja d'arena que es forma en el freu. Parcialment tapat per la vegetació només és visible des de la platja d'Alcanada un dels seus murs, que està completament revestit de pedres.

**Comissió Insular d'Ordenació del Territori, Urbanisme i Patrimoni Històric.**  
**APROVAT DEFINITIVAMENT**  
**AMB PRESCRIPCIONS**  
**01 FEB. 2007**  
 EL SECRETARI,

DENOMINACIÓ NIU D'ALCANADA 3

IDENTIFICACIÓ AM 15

INTERVENCIIONS REALITZADES

INTERVENCIIONS PREFERENTS

Conservació íntegra del niu.

El Ple de l'Ajuntament, en sessió  
celebrada el dia 9 GEN 2007  
acordà la seva aprovació

Alcúdia, 18 JUNY 2007

El Secretari



Comissió Insular d'Ordenació del  
Territori, Urbanisme i Patrimoni Històric.  
APROVAT DEFINITIVAMENT  
AMB PRESCRIPCIONS  
01 FEB. 2007  
EL SECRETARI,

<b>PATRIMONI HISTÒRIC I ARTÍSTIC D'ALCÚDIA</b>	<b>IDENTIFICACIÓ AM 16</b>
--	----------------------------

<b>DENOMINACIÓ</b> TRINXERES ALCANADA	<b>CRONOLOGIA</b> Segle XX
<b>LOCALITZACIÓ</b> ALCANADA	<b>GRAU DE PROTECCIÓ</b> A
<b>TIPOLOGIA</b> Trinxeres	<b>US</b> ----
<b>AUTOR</b> ----	<b>ESTIL</b> ----
<b>PROTECCIÓ</b> ----	<b>G. CONSERVACIÓ</b> Bò



<b>BIBLIOGRAFIA</b>	<b>ELEMENTS DESTACATS A PRESERVAR</b> Els canals que conformen les trinxeres i el seu entorn.
---------------------	--

El Ple de l'Ajuntament de Alcúdia celebrada el dia 9 de Juny de 2007 acordà la seva aprovació.  
 Alcúdia, 18 JUNY 2007  
 El Secretari

<b>DESCRIPCIÓ</b> A la zona d'Alcanada hi ha una sèrie de grans siques, algunes d'elles paredades en els laterals que servien als soldats durant la guerra civil per amagar-s'hi i poder anar sens ésser descoberts d'un niu d'ametralladora a un altre.
---

**Comissió Insular d'Ordenació del Territori, Urbanisme i Patrimoni Històric.**  
**APROVAT DEFINITIVAMENT**  
**AMB PRESCRIPCIONS**  
**01 FEB. 2007**  
 EL SECRETARI,

DENOMINACIÓ TRINXERES D'ALCANADA

IDENTIFICACIÓ AM 16

**INTERVENCIIONS REALITZADES**

**INTERVENCIIONS PREFERENTS**

Conservació de les trinxeres i el seu entorn. Neteja d'herbatge i fems. Senyalització.



Diferents vistes de les trinxeres

Comissió Insular d'Ordenació del Territori, Urbanisme i Patrimoni Històric.  
**APROVAT DEFINITIVAMENT**  
AMB PRESCRIPCIONS  
01 FEB. 2007  
EL SECRETARI,

El Ple de l'Ajuntament, en sessió celebrada el dia 9 GEN. 2007, acordà la seva aprovació.

Alcúdia, 18 JUNY 2007



El Secretari