



**CATÀLEG DEL PATRIMONI HISTÒRIC
I ARTÍSTIC DEL MEDI RURAL D'ALCÚDIA
JACIMENTS ARQUEOLÒGICS (JA)**



TOM 2

JOSE MARIA MAYOL COMAS, Arquitecte

COLABORADORS

MARIA ESPERANÇA NICOLAU MARTINEZ, Historiadora d'art

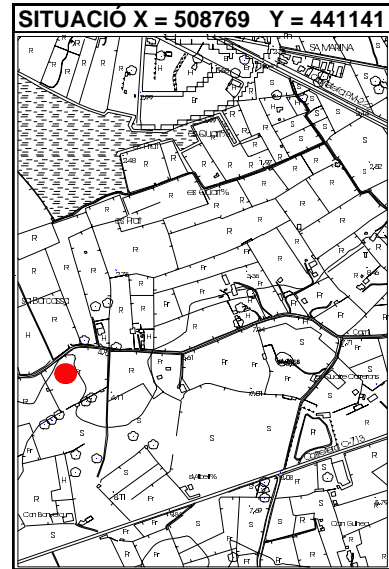
ANTONI GALMÉS JUAN, Fotógraf

Desembre 2006

JACIMENTS ARQUEOLÒGICS TOM II

DENOMINACIÓ	ID	POLIGON	PARCEL.LA
ELS QUATRE CARRERONS	JA 31	5	96
ELS QUATRE CARRERONS 2	JA 32	5	42
ES POU DEN XOPA	JA 33	4	322-270
SON BARBA 1	JA 34	6	597
SON BARBA 2	JA 35	6	597
ES BOSQUET, DARRERA SES CASES	JA 36	6	591
SON FAVA	JA 37	6	590
CAN FARRER	JA 38	6	469
CA L'AMO EN MIQUEL	JA 39	4	375
SA BASSA BLANCA	JA 40	3	267
SES PLANES	JA 41	3	253
BINIATRIA	JA 44	7	345
ES PINAR 1	JA 45	7	345
ES PINAR 2	JA 46	7	345
ES PUIG	JA 47	7	345
ORIOLET 1	JA 48	7	394
ORIOLET 2	JA 49	7	339
ORIOLET 3	JA 50	7	339
CAN VISCAI 1	JA 51	7	337
CAN VISCAI 2	JA 52	7	337
CA NA BASSERA	JA 53	7	337
CAN TROCA	JA 55	4	26
SA QUINTANA	JA 61	URBA	
CAN COPIDO	JA 62	4	25
SON SIURANA DE BAIX	JA 64	7	263
SON SIURANA DE BAIX 2	JA 65	7	263
SON SIURANA DE DALT	JA 66	6	595
ES FOSSARET	JA 67	6	595
FORT DELS TEMPLERS	JA 69	6	596

PATRIMONI HISTÒRIC I ARTÍSTIC D'ALCÚDIA	IDENTIFICACIÓ JA 31
DENOMINACIÓ ELS QUATRE CARRERONS	CRONOLOGIA Romà
LOCALITZACIÓ ELS QUATRE CARRERONS	GRAU DE PROTECCIÓ A
TIPOLOGIA Zona arqueològica	US -----
AUTOR -----	ESTIL -----
PROTECCIÓ Monument Històric Artístic. Decret 2563/1966	G. CONSERVACIÓ Arrasat



BIBLIOGRAFIA	ELEMENTS DESTACATS A PRESERVAR La zona arqueològica on es
---------------------	---

DESCRIPCIÓ Zona arqueològica a la que no s'observen estructures. S'hi trobà nombrosa ceràmica d'època romana a la superfície.

DENOMINACIÓ ELS QUATRE CARRERONS

IDENTIFICACIÓ JA 31

INTERVENCIONS REALITZADES

Prospecció.

INTERVENCIONS PREFERENTS

Neteja i senyalització.



GOVERN BALEAR
CONSELLERIA DE CULTURA, EDUCACIÓ
I ESPORTS
DIRECCIÓ GENERAL DE CULTURA
SERVEI DE PATRIMONI

Localització	Illa Mallorca
Municipi	Alcúdia

Lloc / Parròquia Els Quatre carrerons

Coordenades U.T.M. 4.411.360 / 508.820

Fotografia Aèria: Núm. Full B-6 Núm. Foto 157.777 Data Organisme

Núm. Registre Cadastral: Full Polígon 1 Parcel·la 96


Referències núm. Inventari Jaciment IMPP PIC Altres
2/31 -

Mapa terme municipal

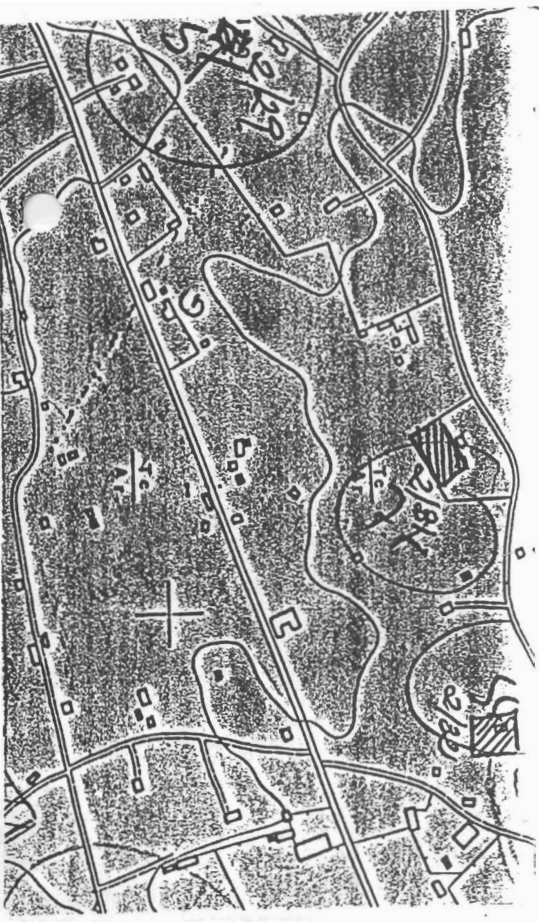


Jaciment Els quatre carrerons
JA-31 (1)

Fotografia identificativa (9x13) 144/23



Plànol topogràfic (1:5.000) o (1:10.000) 644 (4-4)



PROPIETAT

- Estat Central
- Govern Balear
- Municipal
- Eclesiàstic
- Comunitat Religiosa
- Fundacions
- Altres entitats
- Particulars
- No identificat

Nom

Adreça

Telefon

CLASSIFICACIÓ DEL SÒL

- PROTECCIÓ LEGAL
- a) DECLARACIÓ B.I.C. B.O.E.: Decret Data
- b) INCOAT EXPEDIENT BOCAIB /BOE Data
- c) INVENTARIAT Data
- d) INCOAT EXPEDIENT INCLUSIÓ INVENTARI Data
- e) NO INCLÒS EN ELS RÈGIMS DE PROTECCIÓ a) b) c) d)

ESTAT DE CONSERVACIÓ

- 0. Quan no hi han restes visibles. Desaparegut/no localitzat.
- 1. Quan es conserven íntegres tots els elements estructurals del monument.
- II. Quan manquen alguns dels elements estructurals del monument però és possible la reconstrucció hipotètica.
- III. Quan manquen alguns dels elements estructurals del monument i és impossible la reconstrucció hipotètica.
- IV. Quan el monument tan sols és identificable en planta o tan sols resten alguns elements aïllats.
- V. Quan la classificació del monument és pendent de la realització d'excavacions arqueològiques.

DEFECTES DE CONSERVACIÓ

- Estructures
- Cobertes
- Revestiments
- Ornamentació
- Instal.lacions
- Altres

CAUSES DE DETERIORACIÓ

- Obres públiques
- Obres privades
- Feines agrícoles
- Feines agrícoles auxiliars
- Pedreres
- Reutilitzacions
- Clandestins
- Erosió
- Altres

PROTECCIÓ EXISTENT

ORGANISME

DATA

- Tancat
- Vigilat
- Altres

TREBALLS REALITZATS

- Neteja
- Prospeccions
- Excavacions
- Consolidacions
- Restauracions
- Altres

Nul.la per què?

- Insuficient
- Acurada

PERILLS EVENTUALS

GRAU D'ATRACCIÓ

- Nul
- Baix
- Regular
- Alt
- Massiu

NECESSITAT D'ACTUACIÓ

- Urgent
- Curt termini
- Mig termini
- Llarg termini

PROTECCIÓ PROPOSADA

- Limitació d'usos agrícoles
- Neteja
- Consolidació
- Restauració
- Tancament
- Excavació
- Declaració B.I.C.
- Elaboració de pla especial

CLASSIFICACIÓ GENERAL <input checked="" type="checkbox"/> Zona arqueològica <input type="checkbox"/> Monument aïllat <input type="checkbox"/> Submarí <input type="checkbox"/> Altres	ACCESSIBILITAT <input checked="" type="checkbox"/> Vehicle ordinari <input type="checkbox"/> Vehicle tot terreny <input type="checkbox"/> A peu <input type="checkbox"/> En vaixell	EXTENSIÓ 800 m ²	ALTITUD 0-10 m.	DESCRIPCIÓ ACCESSOS	SITUACIÓ <input type="checkbox"/> Indeterminada <input type="checkbox"/> Control del territori <input type="checkbox"/> Defensiva <input type="checkbox"/> Explotació del territori <input type="checkbox"/> Altres	
FUNCIONALITAT <input type="checkbox"/> Habitat <input type="checkbox"/> Funerària <input type="checkbox"/> Cultural <input type="checkbox"/> Industrial <input checked="" type="checkbox"/> Indeterminada	<input type="checkbox"/> Defensa <input type="checkbox"/> Enginyeria <input type="checkbox"/> Altres	DESCRIPCIÓ DE L'ENTORN <p style="text-align: center;"><i>Zona plana de secà.</i></p>				VISUALITZACIONS N / / / / /
TIPOLOGIA <input type="checkbox"/> Cova/Abric <input type="checkbox"/> Naveta d'habitatció <input type="checkbox"/> Talaiot <input checked="" type="checkbox"/> Assentament/Habitació <input type="checkbox"/> Assentament Costaner <input type="checkbox"/> Poblat/Ciutat <input type="checkbox"/> Murada/Torre/Castell <input type="checkbox"/> Sitja <input type="checkbox"/> Pou/Cisterna <input type="checkbox"/> Alqueria <input type="checkbox"/> Hisn <input type="checkbox"/> Baqar	<input type="checkbox"/> Edifici públic <input type="checkbox"/> Pedrera <input type="checkbox"/> Mina <input type="checkbox"/> Port/Embarcador <input type="checkbox"/> Pont <input type="checkbox"/> Aqueducte <input type="checkbox"/> Camí Via <input type="checkbox"/> Moll <input type="checkbox"/> Ganat <input type="checkbox"/> Sequia de traçat fòssil medieval <input type="checkbox"/> Safareig	<input type="checkbox"/> Necròpoli <input type="checkbox"/> Megàlit <input type="checkbox"/> Naveta d'enterrament <input type="checkbox"/> Hipogeu <input type="checkbox"/> Fossa	<input type="checkbox"/> Taula <input type="checkbox"/> Santuari <input type="checkbox"/> Sala Hipostila <input type="checkbox"/> Basílica <input type="checkbox"/> Església <input type="checkbox"/> Mesquita <input type="checkbox"/> Ribat	<input type="checkbox"/> Pintures/Gravats <input type="checkbox"/> Altres <input type="checkbox"/> Indeterminat	/ / / / /	
DESCRIPCIÓ DE LES ESTRUCTURES <p style="text-align: center;"><i>No s'observen. Ceràmica romana a super- fície.</i></p>						
MATERIALS CONSTRUCTIUS	CRONOLOGIA <input type="checkbox"/> Poblament <input type="checkbox"/> Calcolític <input type="checkbox"/> Bronze <input type="checkbox"/> Bronze I <input type="checkbox"/> Bronze II <input type="checkbox"/> Bronze III <input type="checkbox"/> Ferro <input type="checkbox"/> Ferro I <input type="checkbox"/> Ferro II <input type="checkbox"/> Fenici <input type="checkbox"/> Púnic arcaic	<input type="checkbox"/> Púnic clàssic <input type="checkbox"/> Tardo-púnic <input type="checkbox"/> Romà <input type="checkbox"/> Romà republicà <input type="checkbox"/> Romà alt imperial <input type="checkbox"/> Romà baix imperial <input type="checkbox"/> Medieval <input type="checkbox"/> Medieval islàmic <input type="checkbox"/> Medieval cristià <input type="checkbox"/> Modern <input type="checkbox"/> Indeterminat	DATACIÓ \$ / / / / /	CRITERI DE DATACIÓ <p style="text-align: center;"><i>Ceràmica</i></p>		

D O C U M E N T A C I Ó

RESTES MOBLES

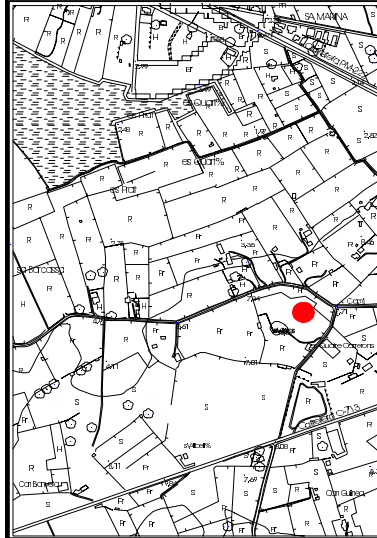
TIPUS DE MATERIAL	DESCOBERTES PER	UBICACIÓ	OBSERVACIONS
<input type="checkbox"/> Lític <input checked="" type="checkbox"/> Ceràmic <input type="checkbox"/> Metall <input type="checkbox"/> Numismàtic <input type="checkbox"/> Epigràfic <input type="checkbox"/> Faunístic <input type="checkbox"/> Altres <input type="checkbox"/> Vidre <input type="checkbox"/> Os	<input checked="" type="checkbox"/> Prospecció <input type="checkbox"/> Excavació <input type="checkbox"/> Clandestins <input type="checkbox"/> Casualtat <input type="checkbox"/> Altres	<input type="checkbox"/> Superfície <input checked="" type="checkbox"/> Museus <input type="checkbox"/> Col·leccions públiques <input type="checkbox"/> Col·leccions privades <input type="checkbox"/> Desconeguda <input type="checkbox"/> Altres	
Fotografia B/N Color Diapositiva Planimetria Planta Alcat	Núm. Carret 144	Núm. Exposició 23	
BIBLIOGRAFIA Imèdit.			

FITXA FETA PER (Nom, cognom, data)

FITXA REVISADA PER (Nom, cognom, data)

PATRIMONI HISTÒRIC I ARTÍSTIC D'ALCÚDIA

IDENTIFICACIÓ JA 32

DENOMINACIÓ ELS QUATRE CARRERONS 2**CRONOLOGIA** Romà**LOCALITZACIÓ** ELS QUATRE CARRERONS**GRAU DE PROTECCIÓ** A**TIPOLOGIA** Zona arqueològica**US** -----**AUTOR** -----**ESTIL** -----**PROTECCIÓ** Monument Històric Artístic. Decret 2563/1966**G. CONSERVACIÓ** Arrasat**SITUACIÓ** X = 509234 Y = 441148**BIBLIOGRAFIA****ELEMENTS DESTACATS A PRESERVAR**

La zona arqueològica on es trobaren les restes ceràmiques.

DESCRIPCIÓ

Zona arqueològica a la que no s'observen estructures. S'hi trobà nombrosa ceràmica d'època romana a la superfície.

DENOMINACIÓ ELS QUATRE CARRERONS 2

IDENTIFICACIÓ JA 32

INTERVENCIONS REALITZADES

Prospecció.

INTERVENCIONS PREFERENTS

Neteja i senyalització.



GOVERN BALEAR
CONSELLERIA DE CULTURA, EDUCACIÓ
I ESPORTS
DIRECCIÓ GENERAL DE CULTURA
SERVEI DE PATRIMONI

Localització	Illa Mallorca
Municipi	Alcúdia

Lloc / Parròquia Els Quatre Carrerons

Coordenades U.T.M. 4.411.420 / 509.180

Fotografia Aèria: Núm. Full P-6 Núm. Foto 157.777 Data Organisme

Núm. Registre Cadastral: Full Polígon 1 Parcel·la 42

Referències núm. Inventari Jaciment IMPP PIC Altres
2/32 - -


Mapa terme municipal



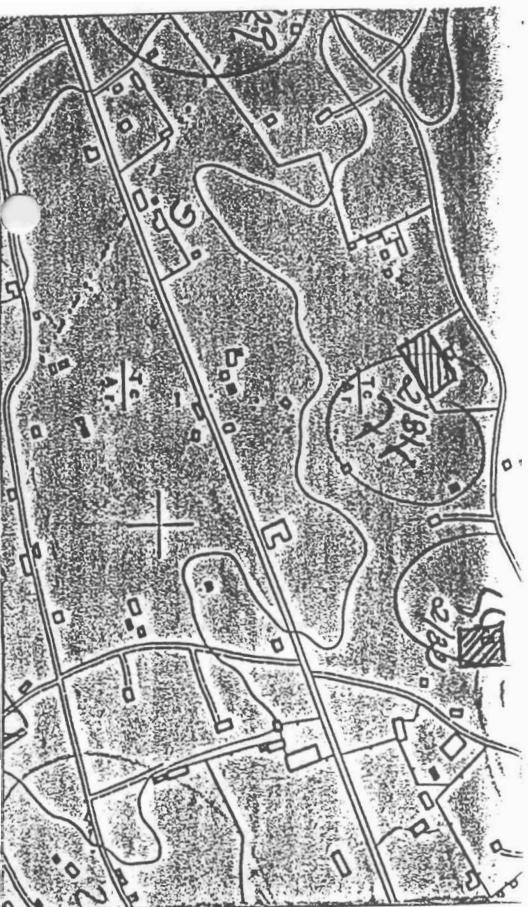
Jaciment Els Quatre Carrerons
3A-32(72)

Fotografia identificativa (9x13)

144/24



Plànol topogràfic (1:5.000) o (1:10.000) 644(4-4)



SITUACIO JURIDICA

PROPIETAT

Estat Central
 Govern Balear
 Municipal
 Eclesiàstic
 Comunitat Religiosa
 Fundacions
 Altres entitats
 Particulars
 No identificat

Nom _____
 Adreça _____
 Telèfon _____

CLASSIFICACIÓ DEL SÒL

PROTECCIÓ LEGAL

a) DECLARACIÓ B.I.C. B.O.E.: Decret
 b) INCOAT EXPEDIENT BOCAIB /BOE Data
 c) INVENTARIAT Data
 d) INCOAT EXPEDIENT INCLUSIÓ INVENTARI Data
 e) NO INCLÒS EN ELS RÈGIMS DE PROTECCIÓ a) b) c) d)

ESTAT DE CONSERVACIÓ

0. Quan no hi han restes visibles. Desaparegut/no localitzat.

I. Quan es conserven íntegres tots els elements estructurals del monument.
 II. Quan manquen alguns dels elements estructurals del monument però és possible la reconstrucció hipotètica.
 III. Quan manquen alguns dels elements estructurals del monument i és impossible la reconstrucció hipotètica.
 IV. Quan el monument tan sols és identificable en planta o tan sols resten alguns elements aïllats.
 V. Quan la classificació del monument és pendent de la realització d'excavacions arqueològiques.

DEFECTES DE CONSERVACIÓ	CAUSES DE DETERIORACIÓ	PROTECCIÓ EXISTENT	TREBALLS REALITZATS
<input checked="" type="checkbox"/> Estructures <input checked="" type="checkbox"/> Cobertes <input type="checkbox"/> Revestiments <input type="checkbox"/> Ornamentació <input type="checkbox"/> Instal.lacions <input type="checkbox"/> Altres	<input type="checkbox"/> Obres públiques <input type="checkbox"/> Obres privades <input checked="" type="checkbox"/> Feines agrícoles <input type="checkbox"/> Feines agrícoles auxiliars <input type="checkbox"/> Pedreres <input type="checkbox"/> Reutilitzacions <input type="checkbox"/> Clandestins <input checked="" type="checkbox"/> Erosió <input type="checkbox"/> Altres	<p>ORGANISME _____ DATA _____</p> <input type="checkbox"/> Tancat <input type="checkbox"/> Vigilat <input type="checkbox"/> Altres	<input type="checkbox"/> Neteja <input type="checkbox"/> Prospeccions <input type="checkbox"/> Excavacions <input type="checkbox"/> Consolidacions <input type="checkbox"/> Restauracions <input type="checkbox"/> Altres

PERILLS EVENTUALS

Nul.la
 Insuficient
 Acurada

per què? _____

GRAU D'ATRACCIÓ

Nul
 Baix
 Regular
 Alt
 Massiu

NECESSITAT D'ACTUACIÓ

Urgent
 Curt termini
 Mig termini
 Llarg termini

PROTECCIÓ PROPOSADA

Limitació d'usos agrícoles
 Neteja
 Consolidació
 Restauració

Tancament
 Excavació
 Declaració B.I.C.
 Elaboració de pla especial

Ò
I
C
A
V
R
E
S
N
O
C

RESTES MOBLES

TIPUS DE MATERIAL	DESCOBERTES PER	UBRACIÓ
<input type="checkbox"/> Lític <input checked="" type="checkbox"/> Ceràmic <input type="checkbox"/> Metall <input type="checkbox"/> Numismàtic <input type="checkbox"/> Epigràfic <input type="checkbox"/> Faunístic <input type="checkbox"/> Altres <input type="checkbox"/> Vidre <input type="checkbox"/> Os	<input checked="" type="checkbox"/> Prospecció <input type="checkbox"/> Excavació <input type="checkbox"/> Clandestins <input type="checkbox"/> Casualitat <input type="checkbox"/> Altres	<input type="checkbox"/> Superfície <input checked="" type="checkbox"/> Museus <input type="checkbox"/> Col·leccions públiques <input type="checkbox"/> Col·leccions privades <input type="checkbox"/> Desconeguda <input type="checkbox"/> Altres

Fotografia B/N	Núm. Carret	Núm. Exposició
Color	144	24
Diapositiva		

Planimetria	
Planta	Secció
Alçat	Croquis

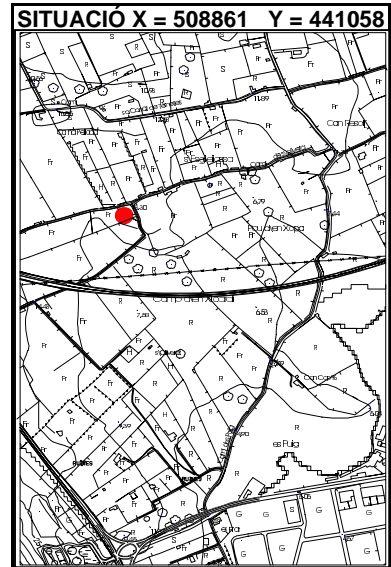
BIBLIOGRAFIA	OBSERVACIONS
Inèdit.	

D O C U M E N T A

FITXA FETA PER (Nom, cognom, data)

FITXA REVISADA PER (Nom, cognom, data)

PATRIMONI HISTÒRIC I ARTÍSTIC D'ALCÚDIA	IDENTIFICACIÓ JA 33
DENOMINACIÓ ES POU DEN XOPA	CRONOLOGIA Romà
LOCALITZACIÓ ES POU DEN XOPA	GRAU DE PROTECCIÓ A
TIPOLOGIA Zona arqueològica	US -----
AUTOR -----	ESTIL -----
PROTECCIÓ Monument Històric Artístic. Decret 2563/1966	G. CONSERVACIÓ Arrasat



BIBLIOGRAFIA	ELEMENTS DESTACATS A PRESERVAR La zona arqueològica on es trobaren les restes ceràmiques.
---------------------	---

DESCRIPCIÓ Zona arqueològica a la que no s'observen estructures. S'hi trobà nombrosa ceràmica d'època romana a la superfície.

DENOMINACIÓ ES POU DEN XOPA

IDENTIFICACIÓ JA 33

INTERVENCIONS REALITZADES

Prospecció.

INTERVENCIONS PREFERENTS

Neteja i senyalització.



GOVERN BALEAR
CONSELLERIA DE CULTURA, EDUCACIÓ
I ESPORTS
DIRECCIÓ GENERAL DE CULTURA
SERVEI DE PATRIMONI

Localització	
Illa	Mallorca
Municipi	
Alcúdia	

Lloc / Parròquia Es Pou d'en Xopa

Coordenades U.T.M. 4.410.580 / 900

Fotografia Aèria: Núm. Full Núm. Foto Data Organisme
P-6 157.777

Núm. Registre Cadastral: Full Polígon Parcel·la
4 270,322


Referències núm. Inventari Jaciment IMPP PIC Altres
2/33 -

Mapa terme municipal

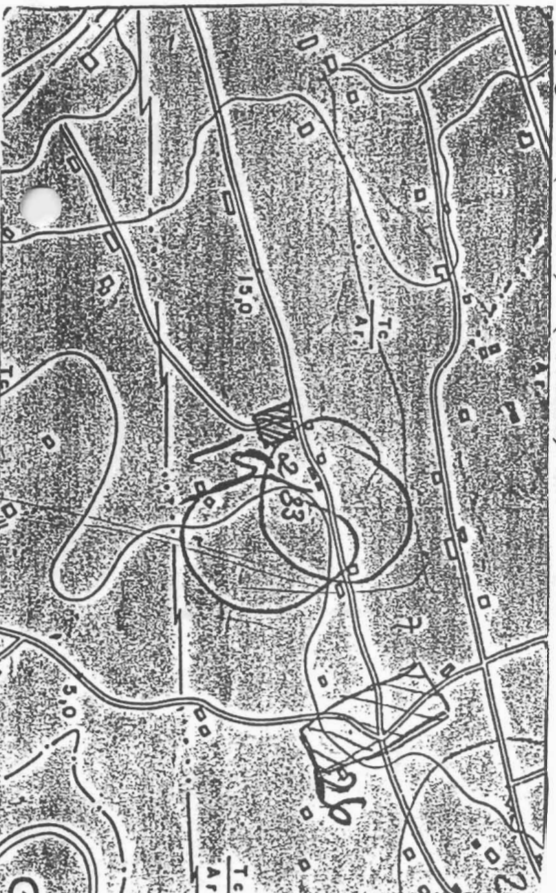


Jaciment Es Pou d'en Xopa
JA-33

Fotografia identificativa (9x13) 144/25



Plànol topogràfic (1:5.000) o (1:10.000) 644(4-4)



SITUACIÓ JURÍDICA

PROPIETAT

- Estat Central
 Govern Balear
 Municipal
 Eclesiàstic
 Comunitat Religiosa
 Fundacions
 Altres entitats
 Particulars
 No identificat

Nom

Adreça

Telèfon

CLASSIFICACIÓ DEL SÒL

- PROTECCIÓ LEGAL ()
 a) DECLARACIÓ B.I.C. B.O.E.: Decret Data
 b) INCOAT EXPEDIENT BOCAIB /BOE Data
 c) INVENTARIAT Data
 d) INCOAT EXPEDIENT INCLUSIÓ INVENTARI Data
 e) NO INCLÒS EN ELS RÈGIMS DE PROTECCIÓ a) b) c) d)

ESTAT DE CONSERVACIÓ

0. **Quan no hi han restes visibles.** Desaparegut/no localitzat.
 I. Quan es conserven íntegres tots els elements estructurals del monument.
 II. Quan manquen alguns dels elements estructurals del monument però és possible la reconstrucció hipotètica.
 III. Quan manquen alguns dels elements estructurals del monument i és impossible la reconstrucció hipotètica.
 IV. Quan el monument tan sols és identificable en planta o tan sols resten alguns elements aïllats.
 V. Quan la classificació del monument és pendent de la realització d'excavacions arqueològiques.

DEFECTES DE CONSERVACIÓ

- Estructures
 Cobertes
 Revestiments
 Ornamentació
 Instal.lacions
 Altres

CAUSES DE DETERIORACIÓ

- Obres públiques
 Obres privades
 Feines agrícoles
 Feines agrícoles auxiliars
 Pedreres
 Reutilitzacions
 Clandestins
 Erosió
 Altres

PROTECCIÓ EXISTENT

ORGANISME

DATA

- Tancat
 Vigilat
 Altres

TREBALLS REALITZATS

- Neteja
 Prospeccions
 Excavacions
 Consolidacions
 Restauracions
 Altres

Nul.la
 Insuficient
 Acurada
 per què?

PERILLS EVENTUALS

PROTECCIÓ PROPOSADA

- GRAU D'ATRACCIÓ
 Nul
 Baix
 Regular
 Alt
 Massiu

NECESSITAT D'ACTUACIÓ

- Urgent
 Curt termini
 Mig termini
 Llarg termini

- Limitació d'usos agrícoles
 Neteja
 Consolidació
 Restauració

- Tancament
 Excavació
 Declaració B.I.C.
 Elaboració de pla especial

O I A V R E S N O C

TIPUS DE MATERIAL	DESCOBERTES PER	UBICACIÓ	OBSERVACIONS
<input type="checkbox"/> Lític <input checked="" type="checkbox"/> Ceràmic <input type="checkbox"/> Metall <input type="checkbox"/> Numismàtic <input type="checkbox"/> Epigràfic <input type="checkbox"/> Faunístic <input type="checkbox"/> Altres <input type="checkbox"/> Vidre <input type="checkbox"/> Os	<input checked="" type="checkbox"/> Prospecció <input type="checkbox"/> Excavació <input type="checkbox"/> Clandestins <input type="checkbox"/> Casualtat <input type="checkbox"/> Altres	<input type="checkbox"/> Superfície <input checked="" type="checkbox"/> Museus <input type="checkbox"/> Col·leccions públiques <input type="checkbox"/> Col·leccions privades <input type="checkbox"/> Desconeguda <input type="checkbox"/> Altres	(
Fotografia B/N Color Diapositiva	Núm. Carret <p style="text-align: center;">144</p>	Núm. Exposició <p style="text-align: center;">25</p>	
Planimetria Planta Alçat	Secció Croquis		
BIBLIOGRAFIA <p style="text-align: center;">Inèdit.</p>			

FITXA FETA PER (Nom, cognom, data)

FITXA REVISADA PER (Nom, cognom, data)

PATRIMONI HISTÒRIC I ARTÍSTIC D'ALCÚDIA

IDENTIFICACIÓ JA 34

DENOMINACIÓ SON BARBA 1

CRONOLOGIA Ferro

LOCALITZACIÓ SON BARBA

GRAU DE PROTECCIÓ A

TIPOLOGIA Zona arqueològica

US -----

AUTOR -----

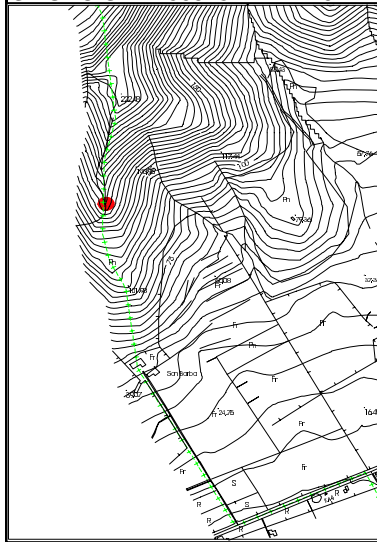
ESTIL -----

PROTECCIÓ Monument Històric Artístic. Decret 2563/1966

G. CONSERVACIÓ Regular



SITUACIÓ X = 503281 Y = 440712

**BIBLIOGRAFIA****ELEMENTS DESTACATS A PRESERVAR**

La zona arqueològica en què hi ha les restes de construccions.

DESCRIPCIÓ

Retes de construccions ciclòpies molt emmascarades per la vegetació i l'acumulació de pedres de menor tamany que formen clapers moderns.

DENOMINACIÓ SON BARBA 1	IDENTIFICACIÓ JA 34
-------------------------	---------------------

INTERVENCIONS REALITZADES

Prospecció.

INTERVENCIONS PREFERENTS

Senyalització.

OBSERVACIONS

Fotografia de l'equip Calvo, Torres, Cladera, Ramis, Pomar i Fontenla.



GOVERN BALEAR
CONSELLERIA DE CULTURA, EDUCACIÓ
I ESPORTS
DIRECCIÓ GENERAL DE CULTURA
SERVEI DE PATRIMONI

Localització	
Illa	Mallorca
Municipi	Alcúdia

Lloc / Parròquia **Son Barba**

Coordenades U.T.M. **4.407.090 / 503.300**

Fotografia Aèria: Núm. Full **P-7** Núm. Foto **157.801** Data **-** Organisme **-**


Núm. Registre Cadastral: Full **6** Polígon **596** Parcel·la **596**

Referències núm. Inventari Jaciment **2/34** IMPP **-** PIC **-** Altres **-**

Mapa terme municipal




Fotografia identificativa (9x13) 145/4



Jaciment **Son Barba**
JA-34 (1)

Plànol topogràfic (1:5.000) o (1:10.000) 671 (1-3)



SITUACIO JURIDICA

PROPIETAT

- Estat Central
 Govern Balear
 Municipal
 Eclesiàstic
 Comunitat Religiosa
 Fundacions
 Altres entitats
 Particulars
 No identificat

Nom

(

Adreça

Telèfon

CLASSIFICACIÓ DEL SÒL

PROTECCIÓ LEGAL

(

- a) DECLARACIÓ B.I.C. B.O.E.: Decret Data
 b) INCOAT EXPEDIENT BOCAIB /BOE Data
 c) INVENTARIAT Data
 d) INCOAT EXPEDIENT INCLUSIÓ INVENTARI Data
 e) NO INCLÒS EN ELS RÈGIMS DE PROTECCIÓ a) b) c) d)

ESTAT DE CONSERVACIÓ

0. Quan no hi han restes visibles. Desaparegut/no localitzat.
 I. Quan es conserven íntegres tots els elements estructurals del monument.
 II. Quan manquen alguns dels elements estructurals del monument però és possible la reconstrucció hipotètica.
 III. Quan manquen alguns dels elements estructurals del monument i és impossible la reconstrucció hipotètica.
 IV. Quan el monument tan sols és identificable en planta o tan sols resten alguns elements aïllats.
 V. Quan la classificació del monument és pendent de la realització d'excavacions arqueològiques.

DEFECTES DE CONSERVACIÓ

- Estructures
 Cobertes
 Revestiments
 Ornamentació
 Instal·lacions
 Altres

CAUSES DE DETERIORACIÓ

- Obres públiques
 Obres privades
 Feines agrícoles
 Feines agrícoles auxiliars
 Pedreres
 Reutilitzacions
 Clandestins
 Erosió
 Altres

PROTECCIÓ EXISTENT

ORGANISME

DATA

- Tancat
 Vigilat
 Altres

TREBALLS REALITZATS

- Neteja
 Prospeccions
 Excavacions
 Consolidacions
 Restauracions
 Altres

- Nulla
 Insuficient
 Acurada

per què?

PERILLS EVENTUALS

PROTECCIÓ PROPOSADA

- Limitació d'usos agrícoles
 Neteja
 Consolidació
 Restauració
 Tancament
 Excavació
 Declaració B.I.C.
 Elaboració de pla especial

GRAU D'ATRACCIÓ

- Nul
 Baix
 Regular
 Alt
 Massiu

NECESSITAT D'ACTUACIÓ

- Urgent
 Curt termini
 Mig termini
 Llarg termini

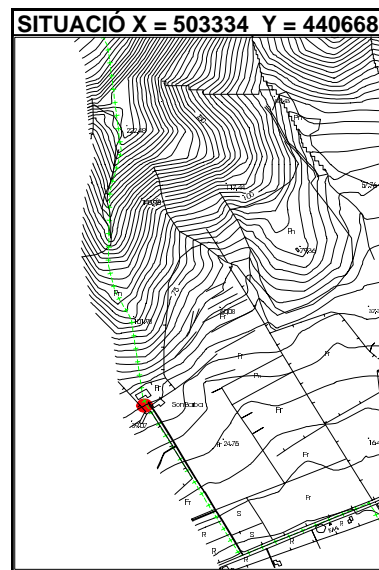
C O N S E R V A I Ó

TIPUS DE MATERIAL	DESCOBERTES PER	UBICACIÓ	OBSERVACIONS
<input type="checkbox"/> Lític <input type="checkbox"/> Ceràmic <input type="checkbox"/> Metall <input type="checkbox"/> Numismàtic <input type="checkbox"/> Epigràfic <input type="checkbox"/> Faunístic <input type="checkbox"/> Altres <input type="checkbox"/> Vidre <input type="checkbox"/> Os	<input type="checkbox"/> Prospecció <input type="checkbox"/> Excavació <input type="checkbox"/> Clandestins <input type="checkbox"/> Casualitat <input type="checkbox"/> Altres	<input type="checkbox"/> Superfície <input type="checkbox"/> Museus <input type="checkbox"/> Col·leccions públiques <input type="checkbox"/> Col·leccions privades <input type="checkbox"/> Desconeguda <input type="checkbox"/> Altres	
Fotografia B/N Color Diapositiva	Núm. Carret 145	Núm. Exposició 2,3,4.	
Planimetria Planta Alçat		Secció Croquis	
BIBLIOGRAFIA <p style="text-align: center;">Inèdit.</p>			

FITXA FETA PER (Nom, cognom, data)

FITXA REVISADA PER (Nom, cognom, data)

PATRIMONI HISTÒRIC I ARTÍSTIC D'ALCÚDIA	IDENTIFICACIÓ JA 35
DENOMINACIÓ SON BARBA 2	CRONOLOGIA Ferro, romà
LOCALITZACIÓ SON BARBA SA POBLA?	GRAU DE PROTECCIÓ A
TIPOLOGIA Zona arqueològica	US ----
AUTOR ----	ESTIL ----
PROTECCIÓ Monument Històric Artístic. Decret 2563/1966	G. CONSERVACIÓ Regular



BIBLIOGRAFIA	ELEMENTS DESTACATS A PRESERVAR La zona arqueològica en què hi ha les restes ceràmiques.
---------------------	---

DESCRIPCIÓ Zona arqueològica a la que no s'observen estructures, ja que s'hi va construir damunt. Així i tot hi ha ceràmica en superfície.
--

DENOMINACIÓ SON BARBA 2

IDENTIFICACIÓ JA 35

INTERVENCIONS REALITZADES

Prospecció.

INTERVENCIONS PREFERENTS

Senyalització.



GOVERN BALEAR

CONSELLERIA DE CULTURA, EDUCACIÓ
I ESPORTS

DIRECCIÓ GENERAL DE CULTURA
SERVEI DE PATRIMONI

Localització

Illa **Mallorca**

Municipi

Alcúdia

Lloc / Parròquia **Son Barba**

Coordenades U.T.M. **4.406.700 / 503.350**

Fotografia Aèria: Núm. Full **P-7** Núm. Foto **157.801** Data **-** Organisme **-**


Núm. Registre Cadastral: Full **6** Polígon **6** Parcel·la **596**

Referències núm. Inventari Jaciment **IMPP** PIC **-** Altres **2/35**

Mapa terme municipal



Fotografia identificativa (9x13) **145/5**



Jaciment **Son Barba**
DA-35 (A)

Plànol topogràfic (1:5.000) o (1:10.000) **145/5**



PROPIETAT

- Estat Central
- Govern Balear
- Municipal
- Eclesiàstic
- Comunitat Religiosa
- Fundacions
- Altres entitats
- Particulars
- No identificat

Nom

CLASSIFICACIÓ DEL SOL

- PROTECCIÓ LEGAL
- | | | | | |
|--|--------------------------|---------------|------|------|
| a) DECLARACIÓ B.I.C. | <input type="checkbox"/> | BO.E.: Decret | | Data |
| b) INCOAT EXPEDIENT | <input type="checkbox"/> | BOCAIB | /BOE | Data |
| c) INVENTARIAT | <input type="checkbox"/> | Data | | |
| d) INCOAT EXPEDIENT INCLUSIÓ INVENTARI | <input type="checkbox"/> | Data | | |
| e) NO INCLÒS EN ELS RÈGIMS DE PROTECCIÓ a) b) c) d) <input type="checkbox"/> | | | | |

Adreça

Telefon

ESTAT DE CONSERVACIÓ

0. Quan no hi . . . Desaparegut/no localitzat.
- I. Quan es conserven íntegres tots els elements estructurals del monument.
 - II. Quan manquen alguns dels elements estructurals del monument però és possible la reconstrucció hipotètica.
 - III. Quan manquen alguns dels elements estructurals del monument i és impossible la reconstrucció hipotètica.
 - IV. Quan el monument tan sols és identificable en planta o tan sols resten alguns elements aïllats.
 - V. Quan la classificació del monument és pendent de la realització d'excavacions arqueològiques.

DEFECTES DE CONSERVACIÓ

- Estructures
- Cobertes
- Revestiments
- Ornamentació
- Instal.lacions
- Altres

CAUSES DE DETERIORACIÓ

- Obres públiques
- Obres privades
- Feines agrícoles
- Feines agrícoles auxiliars
- Pedreres
- Reutilitzacions
- Clandestins
- Erosió
- Altres

PROTECCIÓ EXISTENT

- ORGANISME
- DATA
- Tancat
 - Vigilat
 - Altres

TREBALLS REALITZATS

- Neteja
- Prospeccions
- Excavacions
- Consolidacions
- Restauracions
- Altres

PERILLS EVENTUALS

Nul.la

Insuficient

Acurada

per què?

GRAU D'ATRACCIÓ

- Nul
- Baix
- Regular
- Alt
- Massiu

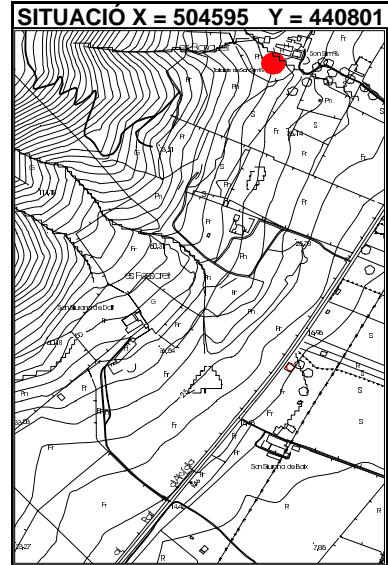
NECESSITAT D'ACTUACIÓ

- Urgent
- Curt termini
- Mig termini
- Llarg termini

PROTECCIÓ PROPOSADA

- Limitació d'usos agrícoles
- Neteja
- Consolidació
- Restauració
- Tancament
- Excavació
- Declaració B.I.C.
- Elaboració de pla especial

PATRIMONI HISTÒRIC I ARTÍSTIC D'ALCÚDIA	IDENTIFICACIÓ JA 36
DENOMINACIÓ ES BOSQUET, DARRERA SES CASES	CRONOLOGIA Ferro, romà
LOCALITZACIÓ SON SIMÓ	GRAU DE PROTECCIÓ A
TIPOLOGIA Zona arqueològica	US -----
AUTOR -----	ESTIL -----
PROTECCIÓ Monument Històric Artístic. Decret 2563/1966	G. CONSERVACIÓ Regular



BIBLIOGRAFIA	ELEMENTS DESTACATS A PRESERVAR La zona arqueològica.
---------------------	--

DESCRIPCIÓ Zona arqueològica a la que hi ha un poblat talaiòtic envoltat de murada amb un talaiot i diverses estructures. A l'exterior de la murada hi ha un altre talaiot, que Mascaró Passarius classifica com a un altre jaciment, però que clarament forma part del conjunt. Als voltants del poblat han aparegut restes ceràmiques d'època romana.

INTERVENCIONS REALITZADES

Prospecció.

INTERVENCIONS PREFERENTS

Netaja i senyalització.

OBSERVACIONS

Fotografia de l'equip Calvo, Torres, Cladera, Ramis, Pomar i Fontenla.





GOVERN BALEAR
CONSELLERIA DE CULTURA, EDUCACIÓ
I ESPORTS
DIRECCIÓ GENERAL DE CULTURA
SERVEI DE PATRIMONI

Localització
Illa Mallorca
Municipi Alcúdia

Jaciment
Ja-36
Es Bosquet/Darreta
ses cases

Fotografia identificativa (9x13)

145/8



Lloc / Parròquia	Son Siurana de Dalt.		
Coordenades U.T.M.	4.408.000 / 504.600		
Fotografia Aèria: Núm. Full	Núm. Foto	Data	Organisme
P-7	157.801		
Núm. Registre Cadastral: Full	Polígon	Parcel·la	
	6	591	
Referències núm. Inventari	Jaciment	IMPP	PIC Altres
2/36	0061-0062		

Mapa terme municipal



Plànol topogràfic (1:5.000) o (1:10.000) 671(1-3)



PROPIETAT	Nom	CLASSIFICACIÓ DEL SÒL	
<input type="checkbox"/> Estat Central <input type="checkbox"/> Govern Balear <input type="checkbox"/> Municipal <input type="checkbox"/> Eclesiàstic <input type="checkbox"/> Comunitat Religiosa <input type="checkbox"/> Fundacions <input type="checkbox"/> Altres entitats <input checked="" type="checkbox"/> Particulars <input type="checkbox"/> No identificat	Adreça	PROTECCIÓ LEGAL a) DECLARACIÓ B.I.C. <input type="checkbox"/> B.O.E.: Decret b) INCOAT EXPEDIENT <input type="checkbox"/> BOCAIB /BOE Data c) INVENTARIAT <input type="checkbox"/> Data d) INCOAT EXPEDIENT INCLUSIÓ INVENTARI <input type="checkbox"/> Data e) NO INCLÒS EN ELS RÈGIMS DE PROTECCIÓ a) b) c) d) <input type="checkbox"/>	Data
	Telèfon		

ESTAT DE CONSERVACIÓ

0. Quan no hi han restes visibles. Desaparegut/no localitzat.

1. Quan es conserven íntegres tots els elements estructurals del monument.

2. Quan manquen alguns dels elements estructurals del monument però és possible la reconstrucció hipotètica.

3. Quan manquen alguns dels elements estructurals del monument i és impossible la reconstrucció hipotètica.

4. Quan el monument tan sols és identificable en planta o tan sols resten alguns elements aïllats.

5. Quan la classificació del monument és pendent de la realització d'excavacions arqueològiques.

DEFECTES DE CONSERVACIÓ <input checked="" type="checkbox"/> Estructures <input checked="" type="checkbox"/> Cobertes <input type="checkbox"/> Revestiments <input type="checkbox"/> Ornamentació <input type="checkbox"/> Instal.lacions <input type="checkbox"/> Altres	CAUSES DE DETERIORACIÓ <input type="checkbox"/> Obres públiques <input checked="" type="checkbox"/> Obres privades <input checked="" type="checkbox"/> Feines agrícoles <input checked="" type="checkbox"/> Feines agrícoles auxiliars <input type="checkbox"/> Pedreres <input checked="" type="checkbox"/> Reutilitzacions <input type="checkbox"/> Clandestins <input checked="" type="checkbox"/> Erosió <input type="checkbox"/> Altres	PROTECCIÓ EXISTENT ORGANISME DATA <input type="checkbox"/> Tancat <input type="checkbox"/> Vigilat <input type="checkbox"/> Altres	TREBALLS REALITZATS <input type="checkbox"/> Neteja <input type="checkbox"/> Prospeccions <input type="checkbox"/> Excavacions <input type="checkbox"/> Consolidacions <input type="checkbox"/> Restauracions <input type="checkbox"/> Altres
PERILLS EVENTUALS		<input checked="" type="checkbox"/> Nulla <input type="checkbox"/> Insuficient <input type="checkbox"/> Acurada per què?	

PERILLS EVENTUALS

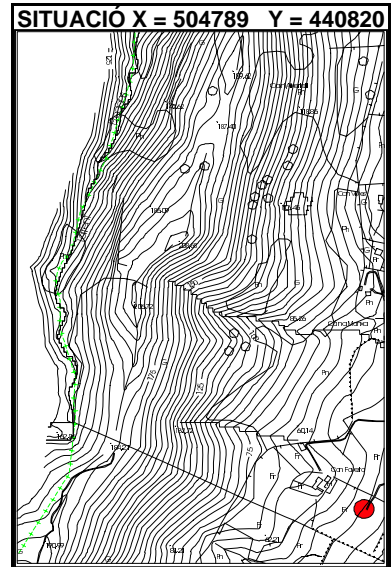
GRAU D'ATRACCIÓ <input type="checkbox"/> Nul <input type="checkbox"/> Baix <input type="checkbox"/> Regular <input checked="" type="checkbox"/> Alt <input type="checkbox"/> Massiu	NECESSITAT D'ACTUACIÓ <input type="checkbox"/> Urgent <input checked="" type="checkbox"/> Curt termini <input type="checkbox"/> Mig termini <input type="checkbox"/> Llarg termini	PROTECCIÓ PROPOSADA <input checked="" type="checkbox"/> Limitació d'usos agrícoles <input checked="" type="checkbox"/> Neteja <input checked="" type="checkbox"/> Consolidació <input checked="" type="checkbox"/> Restauració <input checked="" type="checkbox"/> Tancament <input type="checkbox"/> Excavació <input type="checkbox"/> Declaració B.I.C. <input type="checkbox"/> Elaboració de pla especial
---	---	---

TIPUS DE MATERIAL	DESCOBERTES PER	UBICACIÓ	OBSERVACIONS
<input type="checkbox"/> Lític <input checked="" type="checkbox"/> Ceràmic <input type="checkbox"/> Metall <input type="checkbox"/> Numismàtic <input type="checkbox"/> Epigràfic <input type="checkbox"/> Faunístic <input type="checkbox"/> Altres <input type="checkbox"/> Vidre <input type="checkbox"/> Os	<input checked="" type="checkbox"/> Prospecció <input type="checkbox"/> Excavació <input type="checkbox"/> Clandestins <input type="checkbox"/> Casualitat <input type="checkbox"/> Altres	<input type="checkbox"/> Superfície <input checked="" type="checkbox"/> Museus <input type="checkbox"/> Col·leccions públiques <input type="checkbox"/> Col·leccions privades <input type="checkbox"/> Desconeguda <input type="checkbox"/> Altres	
Fotografia B/N Color Diapositiva	Núm. Carret 145	Núm. Exposició 6, 7, 8, 9, 10, 12, 13, 14.	
Planimetria Planta Alçat	 Secció Croquis		
BIBLIOGRAFIA			

FITXA FETA PER (Nom, cognom, data)

FITXA REVISADA PER (Nom, cognom, data)

PATRIMONI HISTÒRIC I ARTÍSTIC D'ALCÚDIA	IDENTIFICACIÓ JA 37
DENOMINACIÓ SON FAVA	CRONOLOGIA Ferro, romà
LOCALITZACIÓ SON FAVA	GRAU DE PROTECCIÓ A
TIPOLOGIA Zona arqueològica	US -----
AUTOR -----	ESTIL -----
PROTECCIÓ Monument Històric Artístic. Decret 2563/1966	G. CONSERVACIÓ Regular



BIBLIOGRAFIA	ELEMENTS DESTACATS A PRESERVAR La zona arqueològica.
---------------------	--

DESCRIPCIÓ Zona arqueològica a la que s'han trobat restes ceràmiques d'època talaiòtica i romana.

DENOMINACIÓ SON FAVA	IDENTIFICACIÓ JA 37
----------------------	---------------------

INTERVENCIONS REALITZADES

Prospecció.

INTERVENCIONS PREFERENTS

Senyalització.



GOVERN BALEAR

CONSELLERIA DE CULTURA, EDUCACIÓ
I ESPORTS
DIRECCIÓ GENERAL DE CULTURA
SERVEI DE PATRIMONI

Localització

Illa **Mallorca**

Municipi

Alcúdia

Lloc / Parròquia

Son Fava

Coordenades U.T.M.

4.408.250 / 504.700

Fotografia Aèria: Núm. Full

P-7

Núm. Foto

157.801

Data

Organisme

Núm. Registre Cadastral: Full

6

Polígon

Parcel·la

590

Referències núm. Inventari Jaciment

2/37

IMPP

PIC

Altres

-

Mapa terme municipal




Jaciment

JA-37

Son Fava

Fotografia identificativa (9x13) **145/11**



Plànol topogràfic (1:5.000) o (1:10.000) **671 (1-3)**



PROPIETAT

- Estat Central
- Govern Balear
- Municipal
- Eclesiàstic
- Comunitat Religiosa
- Fundacions
- Altres entitats
- Particulars
- No identificat

Nom

Adreça

Telèfon

CLASSIFICACIÓ DEL SÒL

- PROTECCIÓ LEGAL
- | | | | |
|--|--------------------------|----------------|-----------|
| a) DECLARACIÓ B.I.C. | <input type="checkbox"/> | B.O.E.: Decret | Data |
| b) INCOAT EXPEDIENT | <input type="checkbox"/> | BOCAIB | /BOE Data |
| c) INVENTARIAT | <input type="checkbox"/> | Data | |
| d) INCOAT EXPEDIENT INCLUSIÓ INVENTARI | <input type="checkbox"/> | Data | |
- e) NO INCLÒS EN ELS RÈGIMS DE PROTECCIÓ a) b) c) d)

ESTAT DE CONSERVACIÓ

- 0. Quan no hi han restes visibles. Desaparegut/no localitzat.
- 1. Quan es conserven íntegres tots els elements estructurals del monument.
- II. Quan manquen alguns dels elements estructurals del monument però és possible la reconstrucció hipotètica.
- III. Quan manquen alguns dels elements estructurals del monument i és impossible la reconstrucció hipotètica.
- IV. Quan el monument tan sols és identificable en planta o tan sols resten alguns elements aïllats.
- V. Quan la classificació del monument és pendent de la realització d'excavacions arqueològiques.

DEFECTES DE CONSERVACIÓ

- Estructures
- Cobertes
- Revestiments
- Ornamentació
- Instal·lacions
- Altres

CAUSES DE DETERIORACIÓ

- Obres públiques
- Obres privades
- Feines agrícoles
- Feines agrícoles auxiliars
- Pedreres
- Reutilitzacions
- Clandestins
- Erosió
- Altres

PROTECCIÓ EXISTENT

- ORGANISME DATA
- Tancat
 - Vigilat
 - Altres

TREBALLS REALITZATS

- Neteja
- Prospeccions
- Excavacions
- Consolidacions
- Restauracions
- Altres

PERILLS EVENTUALS

- Nulla
 - Insuficient
 - Acurada
- per què?

PROTECCIÓ PROPOSADA

- Limitació d'usos agrícoles
- Neteja
- Consolidació
- Restauració
- Tancament
- Excavació
- Declaració B.I.C.
- Elaboració de pla especial

GRAU D'ATRACCIÓ

- Nul
- Baix
- Regular
- Alt
- Massiu

NECESSITAT D'ACTUACIÓ

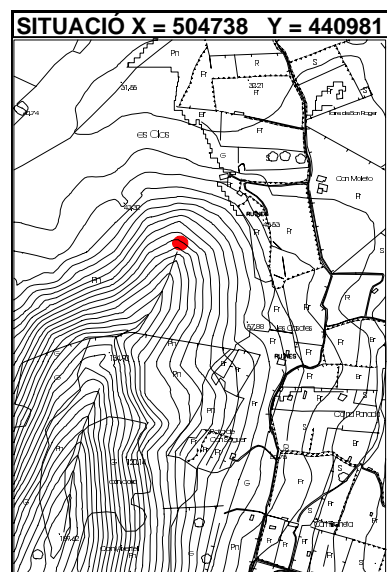
- Urgent
- Curt termini
- Mig termini
- Llarg termini

TIPUS DE MATERIAL	DESCOBERTES PER	UBICACIÓ	OBSERVACIONS
<input type="checkbox"/> Lític <input checked="" type="checkbox"/> Ceràmic <input type="checkbox"/> Metall <input type="checkbox"/> Numismàtic <input type="checkbox"/> Epigràfic <input type="checkbox"/> Faunístic <input type="checkbox"/> Altres <input type="checkbox"/> Vidre <input type="checkbox"/> Os	<input checked="" type="checkbox"/> Prospecció <input type="checkbox"/> Excavació <input type="checkbox"/> Clandestins <input type="checkbox"/> Casualtat <input type="checkbox"/> Altres	<input type="checkbox"/> Superfície <input checked="" type="checkbox"/> Museus <input type="checkbox"/> Col·leccions públiques <input type="checkbox"/> Col·leccions privades <input type="checkbox"/> Desconeguda <input type="checkbox"/> Altres	
Fotografia B/N Color Diapositiva	Núm. Carret 145	Núm. Exposició 11	
Planimetria Planta Alçat		Secció Croquis	
BIBLIOGRAFIA Inèdit.			

FITXA FETA PER (Nom, cognom, data)

FITXA REVISADA PER (Nom, cognom, data)

PATRIMONI HISTÒRIC I ARTÍSTIC D'ALCÚDIA	IDENTIFICACIÓ JA 38
DENOMINACIÓ CAN FERRER	CRONOLOGIA Ferro
LOCALITZACIÓ CAN FERRER	GRAU DE PROTECCIÓ A
TIPOLOGIA Talaiot	US -----
AUTOR -----	ESTIL -----
PROTECCIÓ Monument Històric Artístic. Decret 2563/1966	G. CONSERVACIÓ Regular



BIBLIOGRAFIA	ELEMENTS DESTACATS A PRESERVAR El talaiot i la zona en què es troba.
---------------------	--

DESCRIPCIÓ Restes d'un talaiot emmascarat per pedres i vegetació.

DENOMINACIÓ CAN FERRER

IDENTIFICACIÓ JA 38

INTERVENCIONS REALITZADES

INTERVENCIONS PREFERENTS

Neteja i senyalització.

OBSERVACIONS

Fotografia de l'equip Calvo, Torres, Cladera, Ramis, Pomar i Fontenla.



GOVERN BALEAR

CONSELLERIA DE CULTURA, EDUCACIÓ
I ESPORTS

DIRECCIÓ GENERAL DE CULTURA
SERVEI DE PATRIMONI

Localització

Illa **Mallorca**

Municipi

Alcúdia

Lloc / Parròquia

Can Ferrer

Coordenades U.T.M.

4.409.750 / 504.780

Fotografia Aèria: Núm. Full

P-6

Núm. Foto

157.775

Data

Organisme

Núm. Registre Cadastral: Full

5

Polígon

333

Parcel·la

Referències núm. Inventari Jaciment

2/38

IMPP

0042

PIC

Altres


Mapa terme municipal



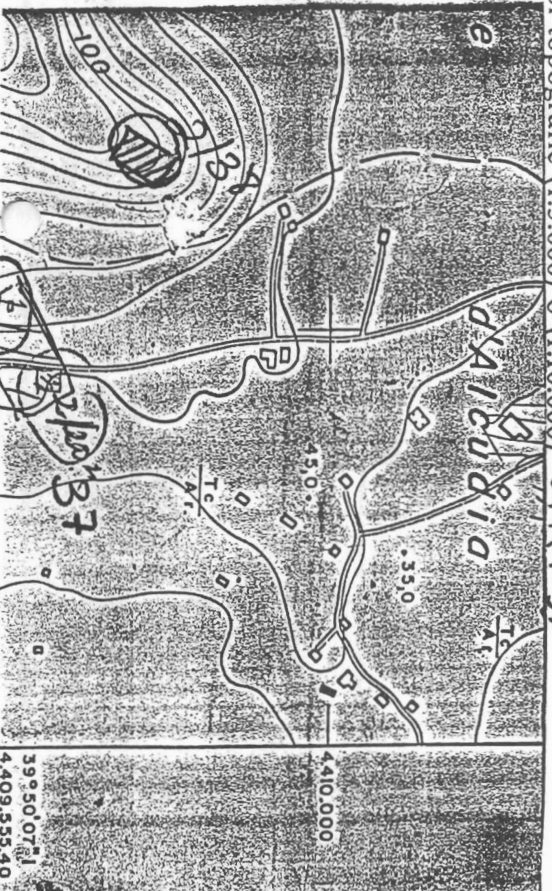
Jaciment
JA-38

Can Ferrer

Fotografia identificativa (9x13) **145/20**



Plànol topogràfic (1:5.000) o (1:10.000) **644(4-3)**



PROPIETAT

- Estat Central
 Govern Balear
 Municipal
 Eclesiàstic
 Comunitat Religiosa
 Fundacions
 Altres entitats
 Particulars
 No identificat

Nom

Adreça

Telèfon

CLASSIFICACIÓ DEL SOL

PROTECCIÓ LEGAL

- a) DECLARACIÓ B.I.C. B.O.E.: Decret Data
 b) INCOAT EXPEDIENT BOCAIB /BOE Data
 c) INVENTARIAT Data
 d) INCOAT EXPEDIENT INCLUSIÓ INVENTARI Data
 e) NO INCLÒS EN ELS RÈGIMS DE PROTECCIÓ a) b) c) d)

ESTAT DE CONSERVACIÓ

- 0. Quan no hi han restes visibles.** Desaparegut/no localitzat.
 I. Quan es conserven íntegres tots els elements estructurals del monument.
 II. Quan manquen alguns dels elements estructurals del monument però és possible la reconstrucció hipotètica.
 III. Quan manquen alguns dels elements estructurals del monument i és impossible la reconstrucció hipotètica.
 IV. Quan el monument tan sols és identificable en planta o tan sols resten alguns elements aïllats.
 V. Quan la classificació del monument és dependent de la realització d'excavacions arqueològiques.

DEFECTES DE CONSERVACIÓ

- Estructures
 Cobertes
 Revestiments
 Ornamentació
 Instal.lacions
 Altres

CAUSES DE DETERIORACIÓ

- Obres públiques
 Obres privades
 Feines agrícoles
 Feines agrícoles auxiliars
 Pedreres
 Reutilitzacions
 Clandestins
 Erosió
 Altres

PROTECCIÓ EXISTENT

ORGANISME

DATA

- Tancat
 Vigilat
 Altres

TREBALLS REALITZATS

- Neteja
 Prospeccions
 Excavacions
 Consolidacions
 Restauracions
 Altres

- Nul.la
 Insuficient
 Acurada

per què?

PERILLS EVENTUALS

PROTECCIÓ PROPOSADA

GRAU D'ATRACCIÓ

- Nul
 Baix
 Regular
 Alt
 Massiu

NECESSITAT D'ACTUACIÓ

- Urgent
 Curt termini
 Mig termini
 Llarg termini

- Limitació d'usos agrícoles
 Neteja
 Consolidació
 Restauració

- Tancament
 Excavació
 Declaració B.I.C.
 Elaboració de pla especial

D O C U M E N T A C I Ó

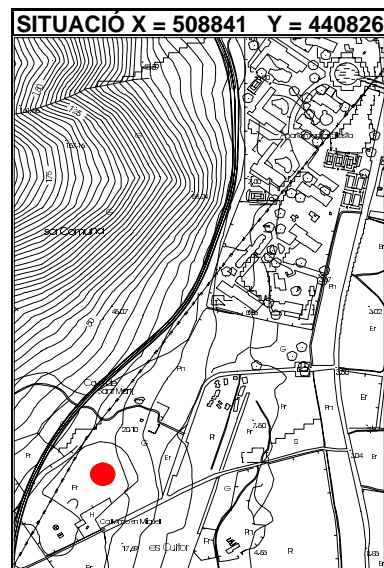
RESTES MOBLES

TIPUS DE MATERIAL	DESCOBERTES PER	UBICACIÓ	OBSERVACIONS
<input type="checkbox"/> Lític <input type="checkbox"/> Ceràmic <input type="checkbox"/> Metall <input type="checkbox"/> Numismàtic <input type="checkbox"/> Epigràfic <input type="checkbox"/> Faunístic <input type="checkbox"/> Altres <input type="checkbox"/> Vidre <input type="checkbox"/> Os	<input type="checkbox"/> Prospecció <input type="checkbox"/> Excavació <input type="checkbox"/> Clandestins <input type="checkbox"/> Casualitat <input type="checkbox"/> Altres	<input checked="" type="checkbox"/> Superfície <input type="checkbox"/> Museus <input type="checkbox"/> Col·leccions públiques <input type="checkbox"/> Col·leccions privades <input type="checkbox"/> Desconeguda <input type="checkbox"/> Altres	
Fotografia B/N Color Diapositiva	Núm. Carret 145	Núm. Exposició 20	
Planimetria Planta Alçat			Secció Croquis
BIBLIOGRAFIA			

FITXA FETA PER (Nom, cognom, data)

FITXA REVISADA PER (Nom, cognom, data)

PATRIMONI HISTÒRIC I ARTÍSTIC D'ALCÚDIA	IDENTIFICACIÓ JA 39
DENOMINACIÓ CA L'AMO EN MIQUEL	CRONOLOGIA ----
LOCALITZACIÓ CA L'AMO EN MIQUEL	GRAU DE PROTECCIÓ A
TIPOLOGIA Zona arqueològica	US ----
AUTOR ----	ESTIL ----
PROTECCIÓ Monument Històric Artístic. Decret 2563/1966	G. CONSERVACIÓ Regular



BIBLIOGRAFIA	ELEMENTS DESTACATS A PRESERVAR La zona arqueològica a la que hi ha restes ceràmiques.
---------------------	---

DESCRIPCIÓ Restes ceràmiques en superfície.

DENOMINACIÓ CA L'AMO EN MIQUEL

IDENTIFICACIÓ JA 39

INTERVENCIONS REALITZADES

Prospecció.

INTERVENCIONS PREFERENTS

Neteja i senyalització.



GOVERN BALEAR

CONSELLERIA DE CULTURA, EDUCACIÓ
I ESPORTS

DIRECCIÓ GENERAL DE CULTURA
SERVEI DE PATRIMONI

Localització

Illa **Mallorca**

Municipi


Aloàtia

Jaciment

W-39

Ca. L'amo en Miquel

Fotografia identificativa (9x13) 145/22



Lloc / Parròquia **Ca. L'amo en Miquel**

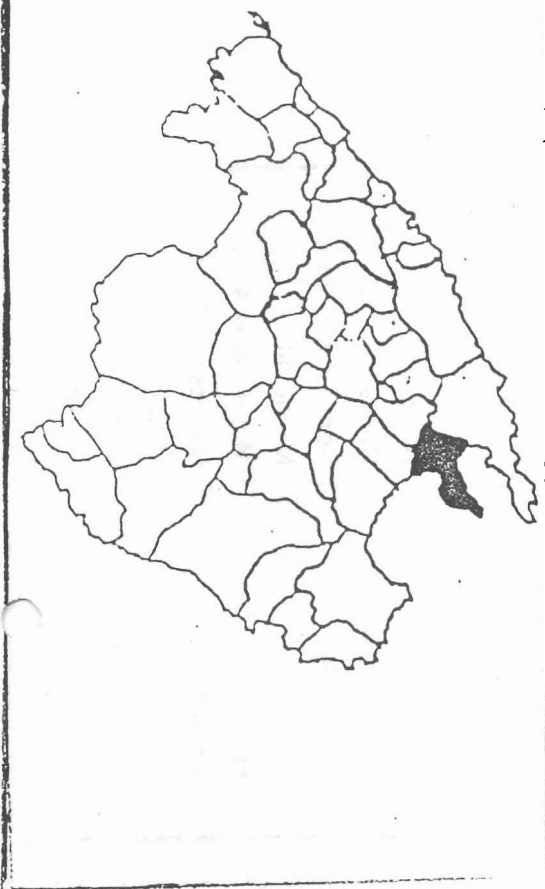
Coordenades U.T.M. **4.408.420 / 508.830**

Fotografia Aèria: Núm. Full **P-7** Núm. Foto **157.805** Data Organisme

Núm. Registre Cadastral: Full Polígon **4** Parcel·la **375**

Referències núm. Inventari Jaciment **IMPP** PIC Altres
2/39 **0036**

Mapa terme municipal



Plànol topogràfic (1:5.000) o (1:10.000) 671 (1-4)



ITUACIÓ JURÍDIC

PROPIETARI

- Estat Central
- Govern. Balear
- Municipal
- Eclesiàstic
- Comunitat Religiosa
- Fundacions
- Altres entitats
- Particulars
- No identificat

Nom

Adreça

Telèfon

CLASSIFICACIÓ DEL SOL

PROTECCIÓ LEGAL

- a) DECLARACIÓ B.I.C. B.O.E.: Decret
- b) INCOAT EXPEDIENT BOCAIB /BOE Data
- c) INVENTARIAT Data
- d) INCOAT EXPEDIENT INCLUSIÓ INVENTARI Data
- e) NO INCLÒS EN ELS RÈGIMS DE PROTECCIÓ a) b) c) d)

ESTAT DE CONSERVACIÓ

- 0. Quan no hi han restes visibles. Desaparegut/no localitzat.
- 1. Quan es conserven íntegres tots els elements estructurals del monument.
- II. Quan manquen alguns dels elements estructurals del monument però és possible la reconstrucció hipotètica.
- III. Quan manquen alguns dels elements estructurals del monument i és impossible la reconstrucció hipotètica.
- IV. Quan el monument tan sols és identificable en planta o tan sols resten alguns elements aliats.
- V. Quan la classificació del monument és pendent de la realització d'excavacions arqueològiques.

DEFECTES DE CONSERVACIÓ

- Estructures
- Cobertes
- Revestiments
- Ornamentació
- Instal.lacions
- Altres

CAUSES DE DETERIORACIÓ

- Obres públiques
- Obres privades
- Feines agrícoles
- Feines agrícoles auxiliars
- Pedreres
- Reutilitzacions
- Clandestins
- Erosió
- Altres

PROTECCIÓ EXISTENT

ORGANISME DATA

- Tancat
- Vigilat
- Altres

TREBALLS REALITZATS

- Neteja
- Prospeccions
- Excavacions
- Consolidacions
- Restauracions
- Altres

PERILLS EVENTUALS

Nul.la per què?
 Insuficient
 Acurada

PROTECCIÓ PROPOSADA

- Limitació d'usos agrícoles
- Neteja
- Consolidació
- Restauració
- Tancament
- Excavació
- Declaració B.I.C.
- Elaboració de pla especial

GRAU D'ATRACCIÓ

- Nul
- Baix
- Regular
- Alt
- Massiu

NECESSITAT D'ACTUACIÓ

- Urgent
- Curt termini
- Mig termini
- Llarg termini

C

O

N

S

E

R

V

A

I

Ó

D O C U M E N T A C I Ó

REST S MOBLES

TIPUS DE MATERIAL	DESCOBERTES PER	UBICACIÓ	OBSERVACIONS
<input type="checkbox"/> Lític <input checked="" type="checkbox"/> Ceràmic <input type="checkbox"/> Metall <input type="checkbox"/> Numismàtic <input type="checkbox"/> Epigràfic <input type="checkbox"/> Faunístic <input type="checkbox"/> Altres <input type="checkbox"/> Vidre <input type="checkbox"/> Os	<input checked="" type="checkbox"/> Prospecció <input type="checkbox"/> Excavació <input type="checkbox"/> Clandestins <input type="checkbox"/> Casualitat <input type="checkbox"/> Altres	<input checked="" type="checkbox"/> Superfície <input type="checkbox"/> Museus <input type="checkbox"/> Col.leccions públiques <input type="checkbox"/> Col.leccions privades <input type="checkbox"/> Desconeguda <input type="checkbox"/> Altres	
Fotografia B/N Color Diapositiva	Núm. Carret 145	Núm. Exposició 22	
Planimetria Planta Alçat		Secció Croquis	
BIBLIOGRAFIA			

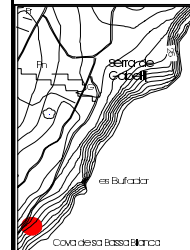
FITXA FETA PER (Nom, cognom, data)

FITXA REVISADA PER (Nom, cognom, data)

PATRIMONI HISTÒRIC I ARTÍSTIC D'ALCÚDIA	IDENTIFICACIÓ JA 40
DENOMINACIÓ SA BASSA BLANCA	CRONOLOGIA -----
LOCALITZACIÓ SA BASSA BLANCA	GRAU DE PROTECCIÓ A
TIPOLOGIA Cova	US -----
AUTOR -----	ESTIL -----
PROTECCIÓ Monument Històric Artístic. Decret 2563/1966	G. CONSERVACIÓ Bò



SITUACIÓ X=515592 Y=441059



BIBLIOGRAFIA	ELEMENTS DESTACATS A PRESERVAR La cova i les restes ceràmiques del seu interior.
---------------------	--

DESCRIPCIÓ En el coster del puig a la vorera de mar hi ha una cova natural a l'interior de la qual es van trobar nombroses restes ceràmiques.

DENOMINACIÓ SA BASSA BLANCA	IDENTIFICACIÓ JA 40
-----------------------------	---------------------

INTERVENCIONS REALITZADES**INTERVENCIONS PREFERENTS**

Neteja i senyalització. A llarg termini excavació.

OBSERVACIONS

Fotografia de l'equip Calvo, Torres, Cladera, Ramis, Pomar i Fontenla.



GOVERN BALEAR
CONSELLERIA DE CULTURA, EDUCACIÓ
I ESPORTS
DIRECCIÓ GENERAL DE CULTURA
SERVEI DE PATRIMONI

Localització	
Illa	Mallorca
Municipi	
Alcúdia	Alcúdia

Lloc / Parròquia **Sa Bassa Blanca**

Coordenades U.T.M. **4.410.600 / 515.560**

Fotografia Aèria: Núm. Full Núm. Foto Data Organisme
P-6 157.783


Núm. Registre Cadastral: Full Polígon Parcel·la
3 267

Referències núm. Inventari Jaciment IMPP PIC Altres
2/40 -

Mapa terme municipal



Fotografia identificativa (9x13) 145/23



Jaciment **Sa Bassa Blanca**
JD-40

Plànol topogràfic (1:5.000) o (1:10.000) 645(4-1)



PROPIETAT

- Estat Central
- Govern Balear
- Municipal
- Eclesiàstic
- Comunitat Religiosa
- Fundacions
- Altres entitats
- Particulars
- No identificat

Nom

Adreça

Adreça

Telefón

CLASSIFICACIÓ DEL SÒL

PROTECCIÓ LEGAL

- | | | | | |
|---|--------------------------|---------------|--------------------------|------|
| a) DECLARACIÓ B.I.C. | <input type="checkbox"/> | BO.E.: Decret | | Data |
| b) INCOAT EXPEDIENT | <input type="checkbox"/> | BOCAIB | /BOE | Data |
| c) INVENTARIAT | <input type="checkbox"/> | Data | | |
| d) INCOAT EXPEDIENT INCLUSIÓ INVENTARI | <input type="checkbox"/> | Data | | |
| e) NO INCLÒS EN ELS RÈGIMS DE PROTECCIÓ | <input type="checkbox"/> | a) b) c) d) | <input type="checkbox"/> | |

ESTAT DE CONSERVACIÓ

- 0. Quan no hi han restes visibles.** Desaparegut/no localitzat.
- I. Quan es conserven íntegres tots els elements estructurals del monument.
 - II. Quan manquen alguns dels elements estructurals del monument però és possible la reconstrucció hipotètica.
 - III. Quan manquen alguns dels elements estructurals del monument i és impossible la reconstrucció hipotètica.
 - IV. Quan el monument tan sols és identificable en planta o tan sols resten alguns elements aïllats.
 - V. Quan la classificació del monument és pendent de la realització d'excavacions arqueològiques.

DEFECTES DE CONSERVACIÓ

- Estructures
- Cobertes
- Revestiments
- Ornamentació
- Instal.lacions
- Altres

CAUSES DE DETERIORACIÓ

- Obres públiques
- Obres privades
- Feines agrícoles
- Feines agrícoles auxiliars
- Pedreres
- Reutilitzacions
- Clandestins
- Erosió
- Altres

PROTECCIÓ EXISTENT

ORGANISME

DATA

- Tancat
- Vigilat
- Altres

TREBALLS REALITZATS

- Neteja
- Prospeccions
- Excavacions
- Consolidacions
- Restauracions
- Altres

PERILLS EVENTUALS

per què?

- Nul.la
- Insuficient
- Acurada

PROTECCIÓ PROPOSADA

- | | |
|---|---|
| <input type="checkbox"/> Limitació d'usos agrícoles | <input type="checkbox"/> Tancament |
| <input type="checkbox"/> Neteja | <input type="checkbox"/> Excavació |
| <input type="checkbox"/> Consolidació | <input type="checkbox"/> Declaració B.I.C. |
| <input type="checkbox"/> Restauració | <input type="checkbox"/> Elaboració de pla especial |

GRAU D'ATRACCIÓ

- Nul
- Baix
- Regular
- Alt
- Massiu

NECESSITAT D'ACTUACIÓ

- Urgent
- Curt termini
- Mig termini
- Llarg termini

RESTES MOBLES

D O C U M E N T A C I Ó

TIPUS DE MATERIAL	DESCOBERTES PER	UBICACIÓ
<input type="checkbox"/> Lític <input type="checkbox"/> Ceràmic <input type="checkbox"/> Metall <input type="checkbox"/> Numismàtic <input type="checkbox"/> Epigràfic <input type="checkbox"/> Faunístic <input type="checkbox"/> Altres <input type="checkbox"/> Vidre <input type="checkbox"/> Os	<input type="checkbox"/> Prospecció <input type="checkbox"/> Excavació <input type="checkbox"/> Clandestins <input type="checkbox"/> Casualitat <input type="checkbox"/> Altres	<input type="checkbox"/> Superfície <input type="checkbox"/> Museus <input type="checkbox"/> Col·leccions públiques <input type="checkbox"/> Col·leccions privades <input type="checkbox"/> Desconeguda <input type="checkbox"/> Altres

Fotografia B/N	Núm. Carret	Núm. Exposició
Color	145	23
Diapositiva		
Planimetria		
Planta	Secció	
Alçat	Croquis	

BIBLIOGRAFIA	OBSERVACIONS
Inèdit.	

FITXA FETA PER (Nom, cognom, data)

FITXA REVISADA PER (Nom, cognom, data)

PATRIMONI HISTÒRIC I ARTÍSTIC D'ALCÚDIA

IDENTIFICACIÓ JA 41

DENOMINACIÓ SES PLANES

CRONOLOGIA ----

LOCALITZACIÓ LA VICTÒRIA

GRAU DE PORTECCIÓ A

TIPOLOGIA Cova

US ----

AUTOR ----

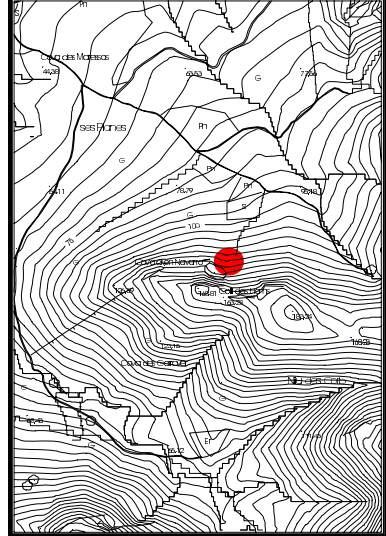
ESTIL ----

PROTECCIÓ Monument Històric Artístic. Decret 2563/1966

G. CONSERVACIÓ Bò



SITUACIÓ X=514001 Y=441300

**BIBLIOGRAFIA****ELEMENTS DESTACATS A PRESERVAR**

La cova i el seu entorn.

DESCRIPCIÓ

Al coster del Puig de La Victòria hi ha una cova natural segurament ocupada en època pretalaiòtica.

DENOMINACIÓ SES PLANES	IDENTIFICACIÓ JA 41
------------------------	---------------------

INTERVENCIONS REALITZADES**INTERVENCIONS PREFERENTS**

Neteja i senyalització. A llarg termini excavació.

OBSERVACIONS

Fotografia de l'equip Calvo, Torres, Cladera, Ramis, Pomar i Fontenla.



GOVERN BALEAR
CONSELLERIA DE CULTURA, EDUCACIÓ
I ESPORTS
DIRECCIÓ GENERAL DE CULTURA
SERVEI DE PATRIMONI

Localització	Illa Mallorca
Municipi	Alcúdia

Lloc / Parròquia

La Victòria

Coordenades U.T.M. 4.412.930 / 514.070

Fotografia Aèria: Núm. Full P-5 Núm. Foto 157.767 B Data Organisme


Núm. Registre Cadastral: Full Polígon 3 Parcel·la 278

Referències núm. Inventari Jaciment IMPP PIC Altres
2/41 -

Mapa terme municipal

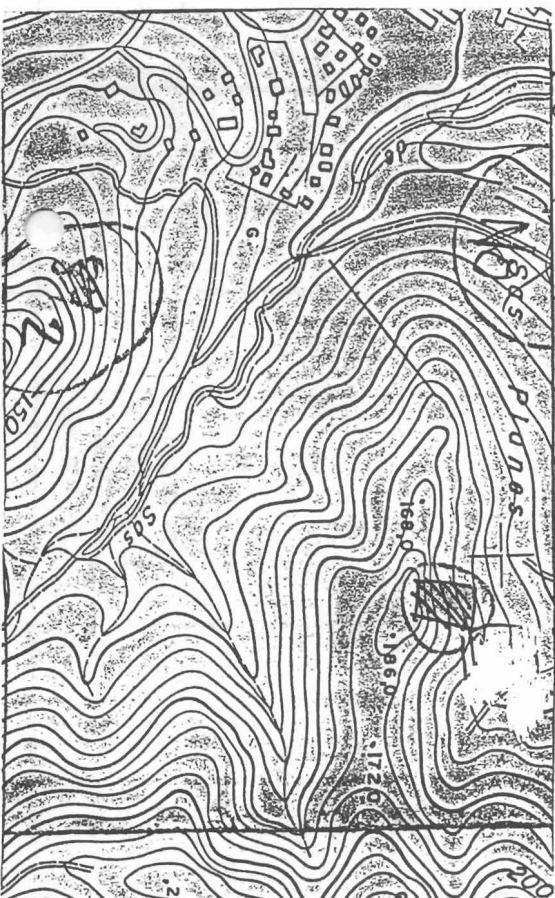


Fotografia identificativa (9x13) 145/28



Jaciment See Planes
SP-41

Plànol topogràfic (1:5.000) o (1:10.000) 645(4-1)



PROPIETAT		CLASSIFICACIÓ DEL SÒL	
<input type="checkbox"/> Estat Central <input type="checkbox"/> Govern Balear <input type="checkbox"/> Municipal <input type="checkbox"/> Eclesiàstic <input type="checkbox"/> Comunitat Religiosa <input type="checkbox"/> Fundacions <input type="checkbox"/> Altres entitats <input checked="" type="checkbox"/> Particulars <input type="checkbox"/> No identificat	Nom Adreça Telèfon	PROTECCIÓ LEGAL a) DECLARACIÓ B.I.C. <input type="checkbox"/> B.O.E.: Decret b) INCOAT EXPEDIENT <input type="checkbox"/> BOCAIB /BOE Data c) INVENTARIAT <input type="checkbox"/> Data d) INCOAT EXPEDIENT INCLUSIÓ INVENTARI <input type="checkbox"/> Data e) NO INCLÒS EN ELS RÈGIMS DE PROTECCIÓ a) b) c) d) <input type="checkbox"/>	SIT CIO JURIDIC

ESTAT DE CONSERVACIÓ

0. Quan no hi han restes visibles. Desaparegut/no localitzat.

I. Quan es conserven íntegres tots els elements estructurals del monument.

II. Quan manquen alguns dels elements estructurals del monument però és possible la reconstrucció hipotètica.

III. Quan manquen alguns dels elements estructurals del monument i és impossible la reconstrucció hipotètica.

IV. Quan el monument tan sols és identificable en planta o tan sols resten alguns elements aïllats.

V. Quan la classificació del monument és pendent de la realització d'excavacions arqueològiques.

DEFECTES DE CONSERVACIÓ <input type="checkbox"/> Estructures <input checked="" type="checkbox"/> Cobertes <input type="checkbox"/> Revestiments <input type="checkbox"/> Ornamentació <input type="checkbox"/> Instal·lacions <input type="checkbox"/> Altres	CAUSES DE DETERIORACIÓ <input type="checkbox"/> Obres públiques <input type="checkbox"/> Obres privades <input type="checkbox"/> Feines agrícoles <input type="checkbox"/> Feines agrícoles auxiliars <input type="checkbox"/> Pedreres <input checked="" type="checkbox"/> Reutilitzacions <input type="checkbox"/> Clandestins <input checked="" type="checkbox"/> Erosió <input type="checkbox"/> Altres	PROTECCIÓ EXISTENT ORGANISME DATA <input type="checkbox"/> Tancat <input type="checkbox"/> Vigilat <input type="checkbox"/> Altres	TREBALLS REALITZATS <input type="checkbox"/> Neteja <input type="checkbox"/> Prospeccions <input type="checkbox"/> Excavacions <input type="checkbox"/> Consolidacions <input type="checkbox"/> Restauracions <input type="checkbox"/> Altres
--	---	---	--

PERILLS EVENTUALS

Nul·la per què?
 Insuficient
 Acurada

GRAU D'ATRACCIÓ <input type="checkbox"/> Nul <input checked="" type="checkbox"/> Baix <input type="checkbox"/> Regular <input type="checkbox"/> Alt <input type="checkbox"/> Massiu	NECESSITAT D'ACTUACIÓ <input type="checkbox"/> Urgent <input type="checkbox"/> Curt termini <input type="checkbox"/> Mig termini <input checked="" type="checkbox"/> Llarg termini	PROTECCIÓ PROPOSADA <input type="checkbox"/> Limitació d'usos agrícoles <input type="checkbox"/> Neteja <input type="checkbox"/> Consolidació <input type="checkbox"/> Restauració <input type="checkbox"/> Tancament <input type="checkbox"/> Excavació <input type="checkbox"/> Declaració B.I.C. <input type="checkbox"/> Elaboració de pla especial
---	---	--

C O N S E R V A I Ó

D O C U M E N T A C I Ó

RESTES MOBLES

TIPUS DE MATERIAL	DESCOBERTES PER	UBICACIÓ	OBSERVACIONS
<input type="checkbox"/> Lític <input type="checkbox"/> Ceràmic <input type="checkbox"/> Metall <input type="checkbox"/> Numismàtic <input type="checkbox"/> Epigràfic <input type="checkbox"/> Faunístic <input type="checkbox"/> Altres <input type="checkbox"/> Vidre <input type="checkbox"/> Os	<input type="checkbox"/> Prospecció <input type="checkbox"/> Excavació <input type="checkbox"/> Clandestins <input type="checkbox"/> Casualitat <input type="checkbox"/> Altres	<input type="checkbox"/> Superfície <input type="checkbox"/> Museus <input type="checkbox"/> Col·leccions públiques <input type="checkbox"/> Col·leccions privades <input type="checkbox"/> Desconeguda <input type="checkbox"/> Altres	
Fotografia B/N Color Diapositiva	Núm. Carret 145	Núm. Exposició 27, 28	
Planimetria Planta Alçat		Secció Croquis	
BIBLIOGRAFIA <p style="text-align: center;">Inèdit</p>			

FITXA FETA PER (Nom, cognom, data)

FITXA REVISADA PER (Nom, cognom, data)



GOVERN BALEAR
CONSELLERIA DE CULTURA, EDUCACIÓ
I ESPORTS
DIRECCIÓ GENERAL DE CULTURA
SERVEI DE PATRIMONI

Jaciment
JA-42

Puig d'Avall

Localització

Illa **Mallorca**

Municipi

Alcúdia

Fotografia identificativa (9x13)

Lloc / Parròquia **Son Simó**

Coordenades UTM.

Fotografia Aèria: Núm. Full Núm. Foto Data Organisme

Núm. Registre Cadastral: Full Polígon Parcel·la

Referències núm. Inventari Jaciment IMPP PIC Altres

2/42 **0063**

Mapa terme municipal



Plànol topogràfic (1:5.000) o (1:10.000)

PROPIETAT

- Estat Central
 Govern Balear
 Municipal
 Eclesiàstic
 Comunitat Religiosa
 Fundacions
 Altres entitats
 Particulars
 No identificat

Nom

Adreça

Telèfon

CLASSIFICACIÓ DEL SÒL

PROTECCIÓ LEGAL

- a) DECLARACIÓ B.I.C. B.O.E.: Decret Data
 b) INCOAT EXPEDIENT BOCAIB /BOE Data
 c) INVENTARIAT Data
 d) INCOAT EXPEDIENT INCLUSIÓ INVENTARI Data
 e) NO INCLÒS EN ELS RÈGIMS DE PROTECCIÓ a) b) c) d)

ESTAT DE CONSERVACIÓ

0. Quan no hi han restes visibles. Desaparegut/no localitzat. *Finca tancada. Accés impossible.*
- I. Quan es conserven íntegres tots els elements estructurals del monument.
 II. Quan manquen alguns dels elements estructurals del monument però és possible la reconstrucció hipotètica.
 III. Quan manquen alguns dels elements estructurals del monument i és impossible la reconstrucció hipotètica.
 IV. Quan el monument tan sols és identificable en planta o tan sols resten alguns elements aïllats.
 V. Quan la classificació del monument és pendent de la realització d'excavacions arqueològiques.

DEFECTES DE CONSERVACIÓ

- Estructures
 Cobertes
 Revestiments
 Ornamentació
 Instal·lacions
 Altres

CAUSES DE DETERIORACIÓ

- Obres públiques
 Obres privades
 Feines agrícoles
 Feines agrícoles auxiliars
 Pedreres
 Reutilitzacions
 Clandestins
 Erosió
 Altres

PROTECCIÓ EXISTENT

ORGANISME

DATA

- Tancat
 Vigilat
 Altres

TREBALLS REALITZATS

- Neteja
 Prospeccions
 Excavacions
 Consolidacions
 Restauracions
 Altres

PERILLS EVENTUALS

- Nul·la
 Insuficient
 Acurada

 per què?

PROTECCIÓ PROPOSADA

- Limitació d'usos agrícoles
 Neteja
 Consolidació
 Restauració

 Tancament
 Excavació
 Declaració B.I.C.
 Elaboració de pla especial

GRAU D'ATRACCIÓ

- Nul
 Baix
 Regular
 Alt
 Massiu

NECESSITAT D'ACTUACIÓ

- Urgent
 Curt termini
 Mig termini
 Llarg termini

CLASSIFICACIÓ GENERAL <input type="checkbox"/> Zona arqueològica <input type="checkbox"/> Monument aïllat <input type="checkbox"/> Submarí <input type="checkbox"/> Altres	ACCESSIBILITAT <input type="checkbox"/> Vehicle ordinari <input type="checkbox"/> Vehicle tot terreny <input type="checkbox"/> A peu <input type="checkbox"/> En vaixell	EXTENSIÓ 	ALTITUD 	DESCRIPCIÓ D'ACCESSOS 	SITUACIÓ <input type="checkbox"/> Indeterminada <input type="checkbox"/> Control del territori <input type="checkbox"/> Defensiva <input type="checkbox"/> Explotació del territori <input type="checkbox"/> Altres
FUNCIONALITAT <input type="checkbox"/> Hàbitat <input type="checkbox"/> Funerària <input type="checkbox"/> Cultural <input type="checkbox"/> Industrial	<input type="checkbox"/> Defensa <input type="checkbox"/> Enginyeria <input type="checkbox"/> Altres <input type="checkbox"/> Indeterminada	DESCRIPCIÓ DE L'ENTORN 			
TIPOLOGIA <div style="display: flex; justify-content: space-between;"> <div style="width: 48%;"> <input type="checkbox"/> Cova/Abric <input type="checkbox"/> Naveta d'habitació <input type="checkbox"/> Talaiot <input type="checkbox"/> Assentament/Habitació <input type="checkbox"/> Assentament Costaner <input type="checkbox"/> Poblat/Ciutat <input type="checkbox"/> Murada/Torre/Castell <input type="checkbox"/> Sitja <input type="checkbox"/> Pou/Cisterna <input type="checkbox"/> Alqueria <input type="checkbox"/> Hisn <input type="checkbox"/> Baqar </div> <div style="width: 48%;"> <input type="checkbox"/> Edifici públic <input type="checkbox"/> Pedrera <input type="checkbox"/> Mina <input type="checkbox"/> Port/Embarcador <input type="checkbox"/> Pont <input type="checkbox"/> Aqüeducte <input type="checkbox"/> Camí Via <input type="checkbox"/> Moli <input type="checkbox"/> Qanat <input type="checkbox"/> Sequia de traçat fòssil medieval <input type="checkbox"/> Safareig </div> </div>					
DESCRIPCIÓ DE LES ESTRUCTURES 					
MATERIALS CONSTRUCTIUS 		TÈCNiques CONSTRUCTIVES 		CRONOLOGIA <input type="checkbox"/> Poblament <input type="checkbox"/> Calcolític <input type="checkbox"/> Bronze <input type="checkbox"/> Bronze I <input type="checkbox"/> Bronze II <input type="checkbox"/> Bronze III <input type="checkbox"/> Ferro <input type="checkbox"/> Ferro I <input type="checkbox"/> Ferro II <input type="checkbox"/> Fenici <input type="checkbox"/> Púnic arcaic	
DATACIÓ 		CRITERI DE DATACIÓ 		VISUALITZACIONS 	

TIPUS DE MATERIAL	DESCOBERTES PER	UBICACIÓ	OBSERVACIONS
<input type="checkbox"/> Lític <input type="checkbox"/> Ceràmic <input type="checkbox"/> Metall <input type="checkbox"/> Numismàtic <input type="checkbox"/> Epigràfic <input type="checkbox"/> Faunístic <input type="checkbox"/> Altres <input type="checkbox"/> Vidre <input type="checkbox"/> Os	<input type="checkbox"/> Prospecció <input type="checkbox"/> Excavació <input type="checkbox"/> Clandestins <input type="checkbox"/> Casualtat <input type="checkbox"/> Altres	<input type="checkbox"/> Superfície <input type="checkbox"/> Museus <input type="checkbox"/> Col·leccions públiques <input type="checkbox"/> Col·leccions privades <input type="checkbox"/> Desconeguda <input type="checkbox"/> Altres	
Fotografia B/N Color Diapositiva	Núm. Carret	Núm. Exposició	
Planimetria Planta Alçat		Secció Croquis	
BIBLIOGRAFIA			

FITXA FETA PER (Nom, cognom, data)

FITXA REVISADA PER (Nom, cognom, data)



Jaciment
JA-43

Morro des Penyal

GOVERN BALEAR

CONSELLERIA DE CULTURA, EDUCACIÓ
I ESPORTS
DIRECCIÓ GENERAL DE CULTURA
SERVEI DE PATRIMONI

Localització

Illa **MaJlorca**

Municipi

Alcúdia

Fotografia identificativa (9×13)

Lloc / Parròquia **Son Siró**

Coordenades U.T.M.

Fotografia Aèria: Núm. Full Núm. Foto Data Organisme

Núm. Registre Cadastral: Full Poligon Parcel·la

Referències núm. Inventari Jaciment IMPP PIC Altres
2/43 0064

Mapa terme municipal

Plànol topogràfic (1:5.000) o (1:10.000)



SITUACIÓ JURÍDICA

Estat Central
 Govern Balear
 Municipal
 Eclesiàstic
 Comunitat Religiosa
 Fundacions
 Altres entitats
 Particulars
 No identificat

Nom _____
 Adreça _____
 Telèfon _____

CLASSIFICACIÓ DEL SOL

PROTECCIÓ LEGAL (_____)

a) DECLARACIÓ B.I.C. B.O.E.: Decret
 b) INCOAT EXPEDIENT BOCAIB /BOE Data
 c) INVENTARIAT Data
 d) INCOAT EXPEDIENT INCLUSIÓ INVENTARI Data
 e) NO INCLÒS EN ELS RÈGIMS DE PROTECCIÓ a) b) c) d)

ESTAT DE CONSERVACIÓ

0. Quan no hi han restes visibles. Desaparegut/no localitzat. Finca tancada.

I. Quan es conserven íntegres tots els elements estructurals del monument.
 II. Quan manquen alguns dels elements estructurals del monument però és possible la reconstrucció hipotètica.
 III. Quan manquen alguns dels elements estructurals del monument i és impossible la reconstrucció hipotètica.
 IV. Quan el monument tan sols és identificable en planta o tan sols resten alguns elements aïllats.
 V. Quan la classificació del monument és dependent de la realització d'excavacions arqueològiques.

DEFECTES DE CONSERVACIÓ	CAUSES DE DETERIORACIÓ	PROTECCIÓ EXISTENT	TREBALLS REALITZATS
<input type="checkbox"/> Estructures <input type="checkbox"/> Cobertes <input type="checkbox"/> Revestiments <input type="checkbox"/> Ornamentació <input type="checkbox"/> Instal.lacions <input type="checkbox"/> Altres	<input type="checkbox"/> Obres públiques <input type="checkbox"/> Obres privades <input type="checkbox"/> Feines agrícoles <input type="checkbox"/> Feines agrícoles auxiliars <input type="checkbox"/> Pedreres <input type="checkbox"/> Reutilitzacions <input type="checkbox"/> Clandestins <input type="checkbox"/> Erosió <input type="checkbox"/> Altres	<input type="checkbox"/> Tancat <input type="checkbox"/> Vigilat <input type="checkbox"/> Altres <input type="checkbox"/> Nul.la <input type="checkbox"/> Insuficient <input type="checkbox"/> Acurada	<input type="checkbox"/> Neteja <input type="checkbox"/> Prospeccions <input type="checkbox"/> Excavacions <input type="checkbox"/> Consolidacions <input type="checkbox"/> Restauracions <input type="checkbox"/> Altres

PERILLS EVENTUALS

per què?

GRAU D'ATRACCIÓ	NECESSITAT D'ACTUACIÓ	PROTECCIÓ PROPOSADA
<input type="checkbox"/> Nul <input type="checkbox"/> Baix <input type="checkbox"/> Regular <input type="checkbox"/> Alt <input type="checkbox"/> Massiu	<input type="checkbox"/> Urgent <input type="checkbox"/> Curt termini <input type="checkbox"/> Mig termini <input type="checkbox"/> Llarg termini	<input type="checkbox"/> Limitació d'usos agrícoles <input type="checkbox"/> Neteja <input type="checkbox"/> Consolidació <input type="checkbox"/> Restauració <input type="checkbox"/> Tancament <input type="checkbox"/> Excavació <input type="checkbox"/> Declaració B.I.C. <input type="checkbox"/> Elaboració de pla especial

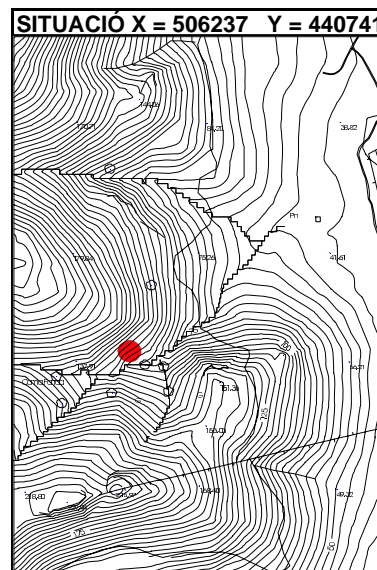

CLASSIFICACIÓ GENERAL <input type="checkbox"/> Zona arqueològica <input type="checkbox"/> Monument aïllat <input type="checkbox"/> Submarí <input type="checkbox"/> Altres	ACCESSIBILITAT <input type="checkbox"/> Vehicle ordinari <input type="checkbox"/> Vehicle tot terreny <input type="checkbox"/> A peu <input type="checkbox"/> En vaixell	EXTENSIÓ ALTITUD	DESCRIPCIÓ ACCESSOS
FUNCIONALITAT <input type="checkbox"/> Habitat <input type="checkbox"/> Funerària <input type="checkbox"/> Cultural <input type="checkbox"/> Industrial	<input type="checkbox"/> Defensa <input type="checkbox"/> Enginyeria <input type="checkbox"/> Altres <input type="checkbox"/> Indeterminada	DESCRIPCIÓ DE L'ENTORN	
TIPOLOGIA <input type="checkbox"/> Cova/Abric <input type="checkbox"/> Naveta d'habitatció <input type="checkbox"/> Talaiot <input type="checkbox"/> Assentament/Habitació <input type="checkbox"/> Assentament Costaner <input type="checkbox"/> Poblat/Ciutat <input type="checkbox"/> Murada/Torre/Castell <input type="checkbox"/> Sitja <input type="checkbox"/> Pou/Cisterna <input type="checkbox"/> Alqueria <input type="checkbox"/> Hisn <input type="checkbox"/> Baqar		<input type="checkbox"/> Edifici públic <input type="checkbox"/> Pedrera <input type="checkbox"/> Mina <input type="checkbox"/> Port/Embarcador <input type="checkbox"/> Pont <input type="checkbox"/> Aqüeducte <input type="checkbox"/> Camí Via <input type="checkbox"/> Moll <input type="checkbox"/> Qanat <input type="checkbox"/> Segua de traçat fòssil medieval <input type="checkbox"/> Safareig	
DESCRIPCIÓ DE LES ESTRUCTURES		<input type="checkbox"/> Necròpoli <input type="checkbox"/> Megàlit <input type="checkbox"/> Naveta d'enterrament <input type="checkbox"/> Hipogeu <input type="checkbox"/> Fossa	
MATERIALS CONSTRUCTIUS		<input type="checkbox"/> Taula <input type="checkbox"/> Santuari <input type="checkbox"/> Sala Hipòstila <input type="checkbox"/> Basílica <input type="checkbox"/> Església <input type="checkbox"/> Mesquita <input type="checkbox"/> Ribat	
TÈCNIOQUES CONSTRUCTIVES		<input type="checkbox"/> Pintures/Gravats <input type="checkbox"/> Altres <input type="checkbox"/> Indeterminat	
CRONOLOGIA <input type="checkbox"/> Poblament <input type="checkbox"/> Calcolític <input type="checkbox"/> Bronze <input type="checkbox"/> Bronze I <input type="checkbox"/> Bronze II <input type="checkbox"/> Bronze III <input type="checkbox"/> Ferro <input type="checkbox"/> Ferro I <input type="checkbox"/> Ferro II <input type="checkbox"/> Fenici <input type="checkbox"/> Púnic arcaic		<input type="checkbox"/> Púnic clàssic <input type="checkbox"/> Tardo-púnic <input type="checkbox"/> Romà <input type="checkbox"/> Romà republicà <input type="checkbox"/> Romà alt imperial <input type="checkbox"/> Romà baix imperial <input type="checkbox"/> Medieval <input type="checkbox"/> Medieval islàmic <input type="checkbox"/> Medieval cristià <input type="checkbox"/> Modern <input type="checkbox"/> Indeterminat	
DATACIÓ		VISUALITZACIONS	
CRITERI DE DATACIÓ		SITUACIÓ <input type="checkbox"/> Indeterminada <input type="checkbox"/> Control del territori <input type="checkbox"/> Defensiva <input type="checkbox"/> Explotació del territori <input type="checkbox"/> Altres	

TIPUS DE MATERIAL	DESCOBERTES PER	UBICACIÓ	OBSERVACIONS
<input type="checkbox"/> Lític <input type="checkbox"/> Ceràmic <input type="checkbox"/> Metall <input type="checkbox"/> Numismàtic <input type="checkbox"/> Epigràfic <input type="checkbox"/> Faunístic <input type="checkbox"/> Altres <input type="checkbox"/> Vidre <input type="checkbox"/> Os	<input type="checkbox"/> Prospecció <input type="checkbox"/> Excavació <input type="checkbox"/> Clandestins <input type="checkbox"/> Casualitat <input type="checkbox"/> Altres	<input type="checkbox"/> Superfície <input type="checkbox"/> Museus <input type="checkbox"/> Col·leccions públiques <input type="checkbox"/> Col·leccions privades <input type="checkbox"/> Desconeguda <input type="checkbox"/> Altres	
Fotografia B/N Color Diapositiva Planimetria Planta Alçat	Núm. Carret	Núm. Exposició	Secció Croquis
BIBLIOGRAFIA			

FITXA FETA PER (Nom, cognom, data)

FITXA REVISADA PER (Nom, cognom, data)

PATRIMONI HISTÒRIC I ARTÍSTIC D'ALCÚDIA	IDENTIFICACIÓ JA 44
DENOMINACIÓ BINIATRIA	CRONOLOGIA Bronze, ferro, islam
LOCALITZACIÓ BINIATRIA	GRAU DE PROTECCIÓ A
TIPOLOGIA Cova	US Funerari
AUTOR ----	ESTIL ----
PROTECCIÓ Monument Històric Artístic. Decret 2563/1966	G. CONSERVACIÓ ----



BIBLIOGRAFIA	ELEMENTS DESTACATS A PRESERVAR

DESCRIPCIÓ Cova natural de grans dimensions amb dues entrades. Al seu interior s'hi trobaren restes d'enterraments d'època pretalaiòtica en calç. També s'hi trobaren restes ceràmiques d'època islàmica.

DENOMINACIÓ BINIATRIA

IDENTIFICACIÓ JA 44

INTERVENCIONS REALITZADES

Prospecció.

INTERVENCIONS PREFERENTS

Conservació íntegra del jaciment i el seu entorn.

OBSERVACIONS

Fotografia de l'equip Calvo, Torres, Cladera, Ramis, Pomar i Fontenla.



GOVERN BALEAR

CONSELLERIA DE CULTURA, EDUCACIÓ
I ESPORTS
DIRECCIÓ GENERAL DE CULTURA
SERVEI DE PATRIMONI

Jaciment

JA-44

Biniatría

Localització

Illa Mallorca

Municipi

Alcúdia

Fotografia identificativa (9x13)



Lloc / Parròquia Biniatría

Coordenades U.T.M. 4.407.450 / 506.320

Fotografia Aèria: Núm. Full	Núm. Foto	Data	Organisme
P-7	157.807		

Núm. Registre Cadastral: Full	Polígon	Parcel·la
	7	273

Referències núm. Inventari Jaciment	IMPP	PIC	Altres
2/44	-		

Mapa terme municipal



Plànol topogràfic (1:5.000) o (1:10.000)



PROPIETAT

- Estat Central
 Govern Balear
 Municipal
 Eclesiàstic
 Comunitat Religiosa
 Fundacions
 Altres entitats
 Particulars
 No identificat

Nom

Adreça

Telèfon

CLASSIFICACIÓ DEL SÒL

PROTECCIÓ LEGAL

- a) DECLARACIÓ B.I.C. B.O.E.: Decret Data
 b) INCOAT EXPEDIENT BOCAIB /BOE Data
 c) INVENTARIAT Data
 d) INCOAT EXPEDIENT INCLUSIÓ INVENTARI Data
 e) NO INCLÒS EN ELS RÈGIMS DE PROTECCIÓ a) b) c) d)

ESTAT DE CONSERVACIÓ

0. Quan no hi han restes visibles. Desaparegut/no localitzat.
 I. Quan es conserven íntegres tots els elements estructurals del monument.
 II. Quan manquen alguns dels elements estructurals del monument però és possible la reconstrucció hipotètica.
 III. Quan manquen alguns dels elements estructurals del monument i és impossible la reconstrucció hipotètica.
 IV. Quan el monument tan sols és identificable en planta o tan sols resten alguns elements aïllats.
 V. Quan la classificació del monument és pendent de la realització d'excavacions arqueològiques.

DEFECTES DE CONSERVACIÓ

- Estructures
 Cobertes
 Revestiments
 Ornamentació
 Instal.lacions
 Altres *NIVEL FÈRTIL*

CAUSES DE DETERIORACIÓ

- Obres públiques
 Obres privades
 Feines agrícoles
 Feines agrícoles auxiliars
 Pedreres
 Reutilitzacions
 Clandestins
 Erosió
 Altres

PROTECCIÓ EXISTENT

ORGANISME

DATA

- Tancat
 Vigilat
 Altres

- Nul.la per què?
 Insuficient
 Acurada

TREBALLS REALITZATS

- Neteja
 Prospeccions
 Excavacions
 Consolidacions
 Restauracions
 Altres

PERILLS EVENTUALS

GRAU D'ATRACCIÓ

- Nul
 Baix
 Regular
 Alt
 Massiu

NECESSITAT D'ACTUACIÓ

- Urgent
 Curt termini
 Mig termini
 Llarg termini

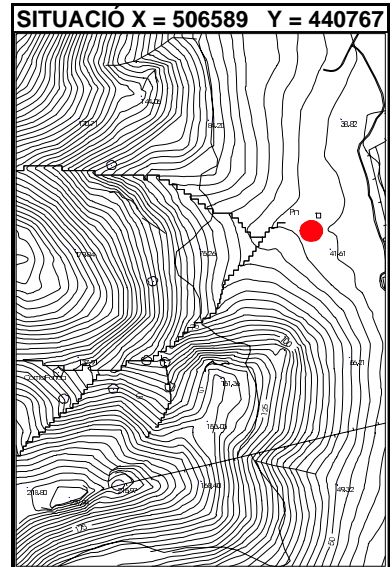
PROTECCIÓ PROPOSADA

- Limitació d'usos agrícoles
 Neteja
 Consolidació
 Restauració
 Tancament
 Excavació
 Declaració B.I.C.
 Elaboració de pla especial

T
N
E
A
J
L
D
I
C
P
C
D
E
S
C
R
I
P
T
I
O
N
E
S

<input type="checkbox"/> Zona arqueològica <input checked="" type="checkbox"/> Monument aïllat <input type="checkbox"/> Submarí <input type="checkbox"/> Altres	<input type="checkbox"/> Vehicle ordinari <input type="checkbox"/> Vehicle tot terreny <input checked="" type="checkbox"/> A peu <input type="checkbox"/> En vaixell	EXTENSIÓ 1.000 m ² ALTITUD 120 m	DESCRIPCIÓ ACCESSOS	SITUACIÓ <input type="checkbox"/> Indeterminada <input type="checkbox"/> Control del territori <input type="checkbox"/> Defensiva <input type="checkbox"/> Explotació del territori <input type="checkbox"/> Altres	
FUNCIONALITAT <input type="checkbox"/> Hàbitat <input checked="" type="checkbox"/> Funerària <input type="checkbox"/> Cultural <input type="checkbox"/> Industrial <input type="checkbox"/> Defensa <input type="checkbox"/> Enginyeria <input type="checkbox"/> Altres <input type="checkbox"/> Indeterminada		DESCRIPCIÓ DE L'ENTORN Al coster del puig.		VISUALITZACIONS 	
TIPOLOGIA <input checked="" type="checkbox"/> Cova/Abric <input type="checkbox"/> Naveta d'habitació <input type="checkbox"/> Talaiot <input type="checkbox"/> Assentament/Habitació <input type="checkbox"/> Assentament Costaner <input type="checkbox"/> Poblament/Ciutat <input type="checkbox"/> Murada/Torre/Castell <input type="checkbox"/> Sitja <input type="checkbox"/> Pou/Cisterna <input type="checkbox"/> Alqueria <input type="checkbox"/> Hisn <input type="checkbox"/> Baqar <input type="checkbox"/> Edifici públic <input type="checkbox"/> Pedrera <input type="checkbox"/> Mina <input type="checkbox"/> Port/Embarcador <input type="checkbox"/> Pont <input type="checkbox"/> Aqüeducte <input type="checkbox"/> Camí Via <input type="checkbox"/> Molí <input type="checkbox"/> Qanat <input type="checkbox"/> Sequia de traçat fòssil medieval <input type="checkbox"/> Safareig <input type="checkbox"/> Necròpoli <input type="checkbox"/> Megàlit <input type="checkbox"/> Naveta d'enterrament <input type="checkbox"/> Hipogeu <input type="checkbox"/> Fossa <input type="checkbox"/> Taula <input type="checkbox"/> Santuari <input type="checkbox"/> Sala Hipòstila <input type="checkbox"/> Basílica <input type="checkbox"/> Església <input type="checkbox"/> Ribat <input type="checkbox"/> Pintures/Gravats <input type="checkbox"/> Altres <input type="checkbox"/> Indeterminat					
DESCRIPCIÓ DE LES ESTRUCTURES Cova natural de grans dimensions. Té dues entrades. Restes d'enterraments pretalaiòtics, en calç i ceràmica islàmica.		MATERIALS CONSTRUCTIUS TÈCNiques CONSTRUCTIVES	CRONOLOGIA <input type="checkbox"/> Poblament <input type="checkbox"/> Calcolític <input checked="" type="checkbox"/> Bronze <input type="checkbox"/> Bronze I <input type="checkbox"/> Bronze II <input type="checkbox"/> Bronze III <input checked="" type="checkbox"/> Ferro <input type="checkbox"/> Ferro I <input type="checkbox"/> Ferro II <input type="checkbox"/> Fenici <input type="checkbox"/> Púnic arcaic <input type="checkbox"/> Púnic clàssic <input type="checkbox"/> Tardo-púnic <input type="checkbox"/> Romà <input type="checkbox"/> Romà republicà <input type="checkbox"/> Romà alt imperial <input type="checkbox"/> Romà baix imperial <input type="checkbox"/> Medieval <input checked="" type="checkbox"/> Medieval islàmica <input type="checkbox"/> Medieval cristià <input type="checkbox"/> Modern <input type="checkbox"/> Indeterminat		DATACIÓ CRITERI DE DATACIÓ Ceràmica

PATRIMONI HISTÒRIC I ARTÍSTIC D'ALCÚDIA	IDENTIFICACIÓ JA 45
DENOMINACIÓ ES PINAR 1	CRONOLOGIA Ferro
LOCALITZACIÓ BINIATRIA	GRAU DE PROTECCIÓ A
TIPOLOGIA Talaiot	US
AUTOR ----	ESTIL ----
PROTECCIÓ Monument Històric Artístic. Decret 2563/1966	G. CONSERVACIÓ Regular



BIBLIOGRAFIA	ELEMENTS DESTACATS A PRESERVAR El talaiot i el seu entorn.
---------------------	--

DESCRIPCIÓ Talaiot circular amb restes de construccions adosades que es troba dins un pinar, al coster d'un puig.

DENOMINACIÓ ES PINAR 1

IDENTIFICACIÓ JA 45

INTERVENCIONS REALITZADES

INTERVENCIONS PREFERENTS

Conservació íntegra del jaciment i el seu entorn.

OBSERVACIONS

Fotografia de l'equip Calvo, Torres, Cladera, Ramis, Pomar i Fontenla.



GOVERN BALEAR

CONSELLERIA DE CULTURA, EDUCACIÓ
I ESPORTS

DIRECCIÓ GENERAL DE CULTURA
SERVEI DE PATRIMONI

Localització

Illa Mallorca

Municipi

Alcúdia

Lloc / Parròquia

Biniestría

Coordenades U.T.M.

4.407.650 / 506.600

Fotografia Aèria: Núm. Full

Núm. Foto

Data

Organisme

P-7

157.803

Núm. Registre Cadastral: Full

Polígon

Parcel·la

7

273

Referències núm. Inventari Jaciment

IMPP

PIC

Altres


2/45

-

Mapa terme municipal




Fotografia identificativa (9x13)



Jaciment
Ja-45 (A)

En Pinar

Plànol topogràfic (1:5.000) o (1:10.000) 671(1-4)



PROPIETAT

Estat Central
 Govern Balear
 Municipal
 Eclesiàstic
 Comunitat Religiosa
 Fundacions
 Altres entitats
 Particulars
 No identificat

Nom ()

Adreça

Telèfon

CLASSIFICACIÓ DEL SÒL

PROTECCIÓ LEGAL ()
 a) DECLARACIÓ B.I.C. B.O.E.: Decret
 b) INCOAT EXPEDIENT BOCAIB /BOE Data
 c) INVENTARIAT Data
 d) INCOAT EXPEDIENT INCLUSIÓ INVENTARI Data
 e) NO INCLÒS EN ELS RÈGIMS DE PROTECCIÓ a) b) c) d)

ESTAT DE CONSERVACIÓ

0. **Quan no hi han restes visibles.** Desaparegut/no localitzat.
- I. Quan es conserven íntegres tots els elements estructurals del monument.
 II. Quan manquen alguns dels elements estructurals del monument però és possible la reconstrucció hipotètica.
 III. Quan manquen alguns dels elements estructurals del monument i és impossible la reconstrucció hipotètica.
 IV. Quan el monument tan sols és identificable en planta o tan sols resten alguns elements aïllats.
 V. Quan la classificació del monument és pendent de la realització d'excavacions arqueològiques.

DEFECTES DE CONSERVACIÓ

- Estructures
- Cobertes
- Revestiments
- Ornamentació
- Instal.lacions
- Altres

CAUSES DE DETERIORACIÓ

- Obres públiques
- Obres privades
- Feines agrícoles
- Feines agrícoles auxiliars
- Pedreres
- Reutilitzacions
- Clandestins
- Erosió
- Altres

PROTECCIÓ EXISTENT

- ORGANISME DATA
- Tancat
 - Vigilat
 - Altres

TREBALLS REALITZATS

- Neteja
- Prospeccions
- Excavacions
- Consolidacions
- Restauracions
- Altres

PERILLS EVENTUALS

Nulla per què?
 Insuficient
 Acurada

PROTECCIÓ PROPOSADA

- Limitació d'usos agrícoles
- Neteja
- Consolidació
- Restauració
- Tancament
- Excavació
- Declaració B.I.C.
- Elaboració de pla especial

GRAU D'ATRACCIÓ

- Nul
- Baix
- Regular
- Alt
- Massiu

NECESSITAT D'ACTUACIÓ

- Urgent
- Curt termini
- Mig termini
- Llarg termini

CLASSIFICACIÓ GENERAL	ACCESSIBILITAT	EXTENSIÓ	DESCRIPCIÓ ACCESSOS	SITUACIÓ

FUNCIONALITAT <input type="checkbox"/> Hàbitat <input type="checkbox"/> Funerària <input type="checkbox"/> Cultural <input type="checkbox"/> Industrial	<input checked="" type="checkbox"/> Defensa <input type="checkbox"/> Enginyeria <input type="checkbox"/> Altres <input type="checkbox"/> Indeterminada	DESCRIPCIÓ DE L'ENTORN <p style="text-align: center;">Al coster del puig, dins un pinar.</p>	VISUALITZACIONS N
---	---	---	----------------------

TIPOLOGIA <input type="checkbox"/> Cova/Abric <input type="checkbox"/> Naveta d'habitatció <input checked="" type="checkbox"/> Talaiot <input type="checkbox"/> Assentament/Habitació <input type="checkbox"/> Assentament Costaner <input type="checkbox"/> Poblat/Ciutat <input type="checkbox"/> Murada/Torre/Castell <input type="checkbox"/> Sitja <input type="checkbox"/> Pou/Cisterna <input type="checkbox"/> Alqueria <input type="checkbox"/> Hisn <input type="checkbox"/> Baqar	<input type="checkbox"/> Edifici públic <input type="checkbox"/> Pedrera <input type="checkbox"/> Mina <input type="checkbox"/> Port/Embarcador <input type="checkbox"/> Pont <input type="checkbox"/> Aqueducte <input type="checkbox"/> Camí Via <input type="checkbox"/> Moll <input type="checkbox"/> Oanat <input type="checkbox"/> Segua de traçat fòssil medieval <input type="checkbox"/> Safareig	<input type="checkbox"/> Necròpoli <input type="checkbox"/> Megàlit <input type="checkbox"/> Naveta d'enterrament <input type="checkbox"/> Hipogeu <input type="checkbox"/> Fossa	<input type="checkbox"/> Taula <input type="checkbox"/> Santuari <input type="checkbox"/> Sala Hipòstila <input type="checkbox"/> Basílica <input type="checkbox"/> Església <input type="checkbox"/> Mesquita <input type="checkbox"/> Ribat	<input type="checkbox"/> Pintures/Gravats <input type="checkbox"/> Altres <input type="checkbox"/> Indeterminat	DATACIÓ S
--	--	---	---	---	--------------

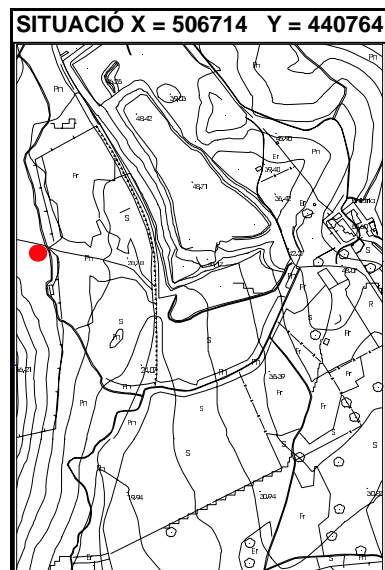
DESCRIPCIÓ DE LES ESTRUCTURES <p style="text-align: center;">Talaiot circular, amb restes d'altres construccions.</p>	MATERIALS CONSTRUCTIUS <p style="text-align: center;">TÈCNiques CONSTRUCTIVES</p>	CRONOLOGIA <input type="checkbox"/> Poblament <input type="checkbox"/> Calcolític <input type="checkbox"/> Bronze <input type="checkbox"/> Bronze I <input type="checkbox"/> Bronze II <input type="checkbox"/> Bronze III <input type="checkbox"/> Ferro <input type="checkbox"/> Ferro I <input type="checkbox"/> Ferro II <input type="checkbox"/> Fenici <input type="checkbox"/> Púnic arcaic	<input type="checkbox"/> Púnic clàssic <input type="checkbox"/> Tardo-púnic <input type="checkbox"/> Romà <input type="checkbox"/> Romà republicà <input type="checkbox"/> Romà alt imperial <input type="checkbox"/> Romà baix imperial <input type="checkbox"/> Medieval <input type="checkbox"/> Medieval islàmic <input type="checkbox"/> Medieval cristià <input type="checkbox"/> Modern <input type="checkbox"/> Indeterminat	CRITERI DE DATACIÓ
--	--	---	--	--------------------

TIPUS DE MATERIAL	DESCOBERTES PER	UBICACIÓ	OBSERVACIONS
<input type="checkbox"/> Lític <input type="checkbox"/> Ceràmic <input type="checkbox"/> Metall <input type="checkbox"/> Numismàtic <input type="checkbox"/> Epigràfic <input type="checkbox"/> Faunístic <input type="checkbox"/> Altres <input type="checkbox"/> Vidre <input type="checkbox"/> Os	<input type="checkbox"/> Prospecció <input type="checkbox"/> Excavació <input type="checkbox"/> Clandestins <input type="checkbox"/> Casualtat <input type="checkbox"/> Altres	<input type="checkbox"/> Superfície <input type="checkbox"/> Museus <input type="checkbox"/> Col·leccions públiques <input type="checkbox"/> Col·leccions privades <input type="checkbox"/> Desconeguda <input type="checkbox"/> Altres	
Fotografia B/N Color Diapositiva	Núm. Carret 145	Núm. Exposició 29, 30, 31, 32	
Planimetria Planta Alçat		Secció Croquis	
BIBLIOGRAFIA <p style="text-align: center;">Inèdit.</p>			

FITXA FETA PER (Nom, cognom, data)

FITXA REVISADA PER (Nom, cognom, data)

PATRIMONI HISTÒRIC I ARTÍSTIC D'ALCÚDIA	IDENTIFICACIÓ JA 46
DENOMINACIÓ ES PINAR 2	CRONOLOGIA Ferro
LOCALITZACIÓ BINIATRIA	GRAU DE PROTECCIÓ A
TIPOLOGIA Poblant	US
AUTOR -----	ESTIL -----
PROTECCIÓ Monument Històric Artístic. Decret 2563/1966	G. CONSERVACIÓ Bò



BIBLIOGRAFIA	ELEMENTS DESTACATS A PRESERVAR El poblant i el seu entorn.
---------------------	--

DESCRIPCIÓ En aquest poblant es conserven restes de diverses estructures algunes d'elles en molt bon estat de conservació.
--

DENOMINACIÓ ES PINAR 2

IDENTIFICACIÓ JA 46

INTERVENCIONS REALITZADES

INTERVENCIONS PREFERENTS

Conservació íntegra del jaciment i el seu entorn.

OBSERVACIONS

Fotografia de l'equip Calvo, Torres, Cladera, Ramis, Pomar i Fontenla.



GOVERN BALEAR

CONSELLERIA DE CULTURA, EDUCACIÓ

I ESPORTS

DIRECCIÓ GENERAL DE CULTURA

SERVEI DE PATRIMONI

Localització	
Illa	Mallorca
Municipi	Alcúdia

Jaciment Es Pinar
SA 48(2)

Fotografia identificativa (9x13)

Lloc / Parròquia

Biniatría

Coordenades U.T.M.

4.407.530 / 506.650

Fotografia Aèria: Núm. Full

Núm. Foto

Data

Organisme

P-7

157.803

Núm. Registre Cadastral: Full

Polígon

Parcel·la

7

273

Referències núm. Inventari Jaciment

IMPP

PIC

Altres

2/46

0034

Mapa terme municipal



Plànol topogràfic (1:5.000) o (1:10.000)



SITUACIÓ JURÍDICA

PROPIETAT

- Estat Central
 Govern Balear
 Municipal
 Eclesiàstic
 Comunitat Religiosa
 Fundacions
 Altres entitats
 Particulars
 No identificat

Nom

Adreça

Telèfon

CLASSIFICACIÓ DEL SÒL

PROTECCIÓ LEGAL

- a) DECLARACIÓ B.I.C. B.O.E.: Decret Data
 b) INCOAT EXPEDIENT BOCAIB /BOE Data
 c) INVENTARIAT Data
 d) INCOAT EXPEDIENT INCLUSIÓ INVENTARI Data
 e) NO INCLÒS EN ELS RÈGIMS DE PROTECCIÓ a) b) c) d)

ESTAT DE CONSERVACIÓ

0. Quan no hi han restes visibles. Desaparegut/no localitzat.
 I. Quan es conserven íntegres tots els elements estructurals del monument.
 II. Quan manquen alguns dels elements estructurals del monument però és possible la reconstrucció hipotètica.
 III. Quan manquen alguns dels elements estructurals del monument i és impossible la reconstrucció hipotètica.
 IV. Quan el monument tan sols és identificable en planta o tan sols resten alguns elements aïllats.
 V. Quan la classificació del monument és pendent de la realització d'excavacions arqueològiques.

DEFECTES DE CONSERVACIÓ

- Estructures
 Cobertes
 Revestiments
 Ornamentació
 Instal.lacions
 Altres

CAUSES DE DETERIORACIÓ

- Obres públiques
 Obres privades
 Feines agrícoles
 Feines agrícoles auxiliars
 Pedreres
 Reutilitzacions
 Clandestins
 Erosió
 Altres

PROTECCIÓ EXISTENT

ORGANISME

DATA

- Tancat
 Vigilat
 Altres

TREBALLS REALITZATS

- Neteja
 Prospeccions
 Excavacions
 Consolidacions
 Restauracions
 Altres

 Nul.la per què?
 Insuficient
 Acurada

PERILLS EVENTUALS

PROTECCIÓ PROPOSADA

- Limitació d'usos agrícoles
 Neteja
 Consolidació
 Restauració
 Tancament
 Excavació
 Declaració B.I.C.
 Elaboració de pla especial

GRAU D'ATRACCIÓ

- Nul
 Baix
 Regular
 Alt
 Massiu

NECESSITAT D'ACTUACIÓ

- Urgent
 Curt termini
 Mig termini
 Llarg termini

C O N S E R V A C I Ó

D O C U M E N T A C I Ó

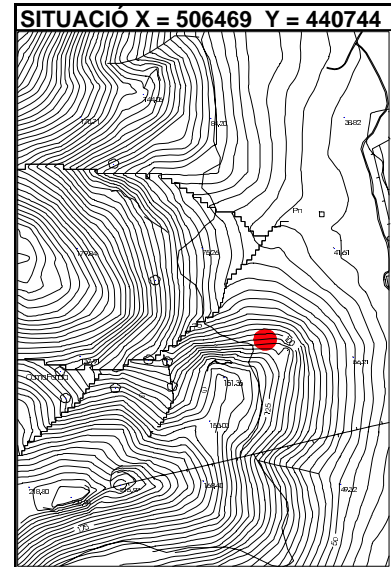
RESTES MOBLES

	DESCOBERTES PER	UBICACIO	OBSERVACIONS
<p>TIPUS DE MATERIAL</p> <input type="checkbox"/> Lític <input type="checkbox"/> Ceràmic <input type="checkbox"/> Metall <input type="checkbox"/> Numismàtic <input type="checkbox"/> Epigràfic <input type="checkbox"/> Faunístic <input type="checkbox"/> Altres <input type="checkbox"/> Vidre <input type="checkbox"/> Os	<p>DESCOBERTES PER</p> <input type="checkbox"/> Prospecció <input type="checkbox"/> Excavació <input type="checkbox"/> Clandestins <input type="checkbox"/> Casualitat <input type="checkbox"/> Altres	<p>UBICACIO</p> <input checked="" type="checkbox"/> Superfície <input type="checkbox"/> Museus <input type="checkbox"/> Col·leccions públiques <input type="checkbox"/> Col·leccions privades <input type="checkbox"/> Desconeguda <input type="checkbox"/> Altres	<p>OBSERVACIONS</p>
<p>Fotografia B/N Color Diapositiva</p> <p>Planimetria</p> <p>Planta Alçat</p> <p>BIBLIOGRAFIA</p>	<p>Núm. Carret</p> <p>Secció Croquis</p>	<p>Núm. Exposició</p>	<p>OBSERVACIONS</p>

FITXA FETA PER (Nom, cognom, data)

FITXA REVISADA PER (Nom, cognom, data)

PATRIMONI HISTÒRIC I ARTÍSTIC D'ALCÚDIA	IDENTIFICACIÓ JA 47
DENOMINACIÓ ES Puig	CRONOLOGIA -----
LOCALITZACIÓ BINIATRIA	GRAU DE PROTECCIÓ A
TIPOLOGIA Zona arqueològica	US
AUTOR -----	ESTIL -----
PROTECCIÓ Monument Històric Artístic. Decret 2563/1966	G. CONSERVACIÓ -----



BIBLIOGRAFIA	ELEMENTS DESTACATS A PRESERVAR La zona arqueològica.
---------------------	--

DESCRIPCIÓ A un aflorament rocós, a un replà del puig s'hi trobaren alguns fragments ceràmics i les restes d'una estructura en molt mal estat.
--

DENOMINACIÓ ES Puig

IDENTIFICACIÓ JA 47

INTERVENCIONS REALITZADES

Prospecció.

INTERVENCIONS PREFERENTS

Conservació íntegra del jaciment i el seu entorn.

OBSERVACIONS

Fotografia de l'equip Calvo, Torres, Cladera, Ramis, Pomar i Fontenla.



GOVERN BALEAR
CONSELLERIA DE CULTURA, EDUCACIÓ
I ESPORTS
DIRECCIO GENERAL DE CULTURA
SERVEI DE PATRIMONI

Localització	Illa	Municipi
	Mallorca	Alcúdia

Lloc / Parròquia Biniatrría

Coordenades U.T.M. 4.407.450 / 506.480

Fotografia Aèria: Núm. Full Núm. Foto Data Organisme
P-7 157.803

Núm. Registre Cadastral: Full Polígon Parcel·la
7 7 273

Referències núm. Inventari Jaciment IMPP PIC Altres
2/47 0035


Mapa terme municipal



Jaciment Us País
JA-47

145/33

Fotografia identificativa (9x13)



Plànol topogràfic (1:5.000) o (1:10.000) 671(1-4)



PROPIETAT

Estat Central
 Govern Balear
 Municipal
 Eclesiàstic
 Comunitat Religiosa
 Fundacions
 Altres entitats
 Particulars
 No identificat

Nom _____
 Adreça _____
 Telèfon _____

CLASSIFICACIÓ DEL SÒL

PROTECCIÓ LEGAL _____ /
 a) DECLARACIÓ B.I.C. B.O.E.: Decret
 b) INCOAT EXPEDIENT BOCAIB /BOE Data
 c) INVENTARIAT Data
 d) INCOAT EXPEDIENT INCLUSIÓ INVENTARI Data
 e) NO INCLÒS EN ELS RÈGIMS DE PROTECCIÓ a) b) c) d)

ESTAT DE CONSERVACIÓ
 0. Quan no hi han restes visibles. Desaparegut/no localitzat.

I. Quan es conserven íntegres tots els elements estructurals del monument.
 II. Quan manquen alguns dels elements estructurals del monument però és possible la reconstrucció hipotètica.
 III. Quan manquen alguns dels elements estructurals del monument i és impossible la reconstrucció hipotètica.
 IV. Quan el monument tan sols és identificable en planta o tan sols resten alguns elements aïllats.
 V. Quan la classificació del monument és pendent de la realització d'excavacions arqueològiques.

DEFECTES DE CONSERVACIÓ

Estructures
 Cobertes
 Revestiments
 Ornamentació
 Instal·lacions
 Altres

CAUSES DE DETERIORACIÓ

Obres públiques
 Obres privades
 Feines agrícoles
 Feines agrícoles auxiliars
 Pedreres
 Reutilitzacions
 Clandestins
 Erosió
 Altres

PROTECCIÓ EXISTENT

ORGANISME _____ DATA _____

Tancat
 Vigilat
 Altres

TREBALLS REALITZATS

Neteja
 Prospeccions
 Excavacions
 Consolidacions
 Restauracions
 Altres

PERILLS EVENTUALS

PROTECCIÓ PROPOSADA

Nul·la
 Insuficient
 Acurada

per què? _____

GRAU D'ATRACCIÓ

Nul
 Baix
 Regular
 Alt
 Massiu

NECESSITAT D'ACTUACIÓ

Urgent
 Curt termini
 Mig termini
 Llarg termini

PROTECCIÓ PROPOSADA

Limitació d'usos agrícoles
 Neteja
 Consolidació
 Restauració

Tancament
 Excavació
 Declaració B.I.C.
 Elaboració de pla especial

- Zona arqueològica
- Monument aïllat
- Submarí
- Altres

- Vehicle ordinari
- Vehicle tot terreny
- A peu
- En vaixell

ALTITUD

130 m

DESCRIPCIÓ D'ACCESSOS

DESCRIPCIÓ DE L'ENTORN

A un replà del puig.

VISUALITZACIONS

N

- SITUACIÓ
- Indeterminada
 - Control del territori
 - Defensiva
 - Explotació del territori
 - Altres

- FUNCIONALITAT
- Habitat
 - Funerària
 - Cultural
 - Industrial
 - Defensa
 - Enginyeria
 - Altres
 - Indeterminada

TIPOLOGIA

- Cova/Abric
- Naveta d'habitatció
- Talaiot
- Assentament/Habitació
- Assentament Costaner
- Poblat/Ciutat
- Murada/Torre/Castell
- Sitja
- Pou/Cisterna
- Alqueria
- Hisn
- Baqar
- Edifici públic
- Pedrera
- Mina
- Port/Embarcador
- Pont
- Aqueducte
- Camí Via
- Moli
- Canat
- Segua de traçat fòssil medieval
- Necròpoli
- Megalit
- Naveta d'enterrament
- Hipogeu
- Fossa
- Taula
- Santuari
- Sala Hipòstila
- Basílica
- Església
- Mesquita
- Ribat
- Pintures/Gravats
- Altres
- Indeterminat

DESCRIPCIÓ DE LES ESTRUCTURES

Atlornament rocós. Ceràmica (poca). Restes d'una estructura en molt mal estat.

MATERIALS CONSTRUCTIUS

TÈCNiques CONSTRUCTIVES

CRONOLOGIA

- Poblament
- Calcolític
- Bronze
- Bronze I
- Bronze II
- Bronze III
- Ferro
- Ferro I
- Ferro II
- Fenici
- Púnic arcaic
- Púnic clàssic
- Tardo-púnic
- Romà
- Romà republicà
- Romà alt imperial
- Romà baix imperial
- Medieval
- Medieval islàmic
- Medieval cristià
- Modern
- Indeterminat

DATACIÓ

CRITERI DE DATACIÓ

TIPUS DE MATERIAL	DESCOBERTES PER	UBICACIÓ	OBSERVACIONS
<input type="checkbox"/> Lític <input checked="" type="checkbox"/> Ceràmic <input type="checkbox"/> Metall <input type="checkbox"/> Numismàtic <input type="checkbox"/> Epigràfic <input type="checkbox"/> Faunístic <input type="checkbox"/> Altres <input type="checkbox"/> Vidre <input type="checkbox"/> Os	<input checked="" type="checkbox"/> Prospecció <input type="checkbox"/> Excavació <input type="checkbox"/> Clandestins <input type="checkbox"/> Casualitat <input type="checkbox"/> Altres	<input checked="" type="checkbox"/> Superfície <input type="checkbox"/> Museus <input type="checkbox"/> Col·leccions públiques <input type="checkbox"/> Col·leccions privades <input type="checkbox"/> Desconeuguda <input type="checkbox"/> Altres	
Fotografia B/N Color Diapositiva	Núm. Carret 145	Núm. Exposició 33	
Planimetria Planta Alçat		Secció Croquis	
BIBLIOGRAFIA			

FITXA FETA PER (Nom, cognom, data)

FITXA REVISADA PER (Nom, cognom, data)

1
2
3
4
5
6
7
8
9
0

PATRIMONI HISTÒRIC I ARTÍSTIC D'ALCÚDIA

IDENTIFICACIÓ JA 48

DENOMINACIÓ ORIOLET 1

CRONOLOGIA Ferro

LOCALITZACIÓ ORIOLET

GRAU DE PROTECCIÓ A

TIPOLOGIA Talaiot

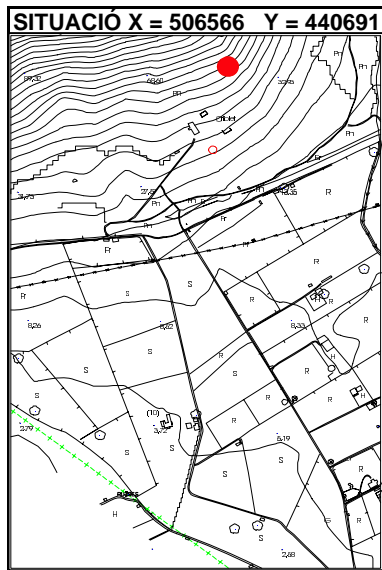
US

AUTOR -----

ESTIL -----

PROTECCIÓ Monument Històric Artístic. Decret 2563/1966

G. CONSERVACIÓ Regular

**BIBLIOGRAFIA**D.A., *Gran Enciclopèdia de Mallorca*, Promomallorca, Inca, 1989.**ELEMENTS DESTACATS A PRESERVAR**

El talaiot i el seu entorn.

DESCRIPCIÓ

Construcció d'època talaiòtica de planta ovalada que es tanca per aproximació de filades, tot i que la part superior està enderrocada, per la qual cosa no és possible conèixer si el tancament era amb cúpula i falsa cúpula. Al seu interior s'hi trobaren diferents estris de ferro, que actualment es desconeix on es troben.

DENOMINACIÓ ORIOLET 1

IDENTIFICACIÓ JA 48

INTERVENCIONS REALITZADES

INTERVENCIONS PREFERENTS

Conservació íntegra del jaciment i el seu entorn.

OBSERVACIONS

Fotografia de l'equip Calvo, Torres, Cladera, Ramis, Pomar i Fontenla.



GOVERN BALEAR

CONSELLERIA DE CULTURA, EDUCACIÓ
I ESPORTS

DIRECCIÓ GENERAL DE CULTURA
SERVEI DE PATRIMONI

Localització

Illa

Mallorca

Municipi

Alcúdia

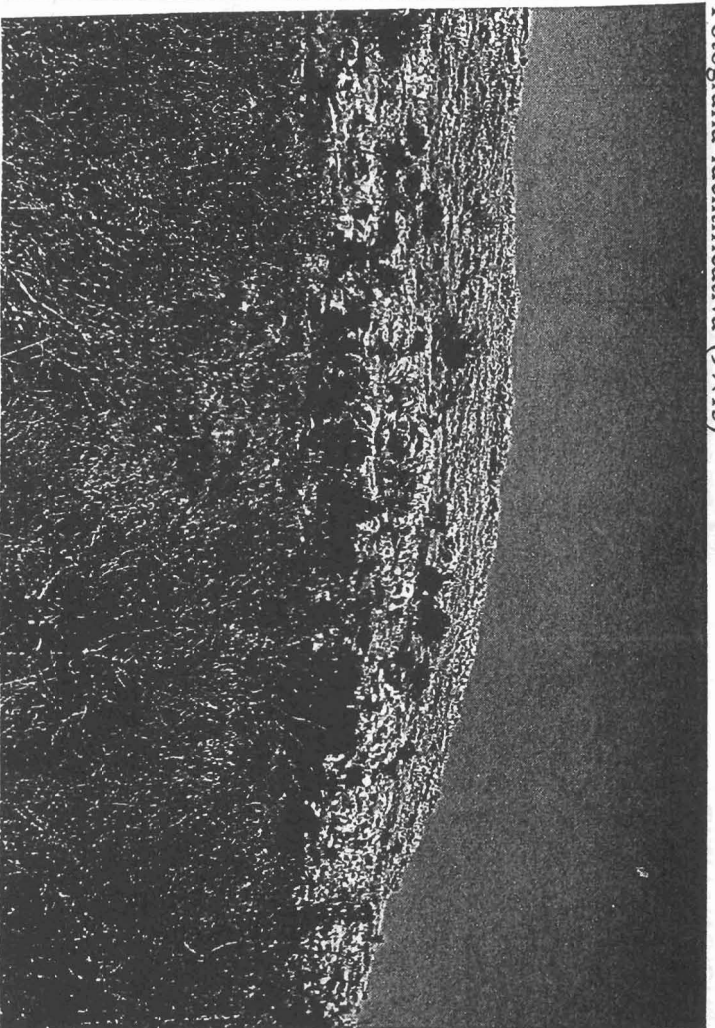
Jaciment

J5-48 (1)

Oriollet

Fotografia identificativa (9x13)

145/34



Lloc / Parròquia

Oriollet

Coordenades U.T.M.

4.407.080 / 506.600

Fotografia Aèria: Núm. Full

P-7

Núm. Foto

157.803

Data

Organisme

Núm. Registre Cadastral: Full

7

Polligon

Parcel·la

339

Referències núm. Inventari Jaciment

IMPP

PIC

Altres

2/48

Mapa terme municipal



Plànol topogràfic (1:5.000) o (1:10.000) 571 (1-4)



PROPIETAT

- Estat Central
- Govern Balear
- Municipal
- Eclesiàstic
- Comunitat Religiosa
- Fundacions
- Altres entitats
- Particulars
- No identificat

Nom

Adreça

Telèfon

CLASSIFICACIÓ DEL SÒL

PROTECCIÓ LEGAL

- | | | | |
|--|--------------------------|----------------|-----------|
| a) DECLARACIÓ B.I.C. | <input type="checkbox"/> | B.O.E.: Decret | Data |
| b) INCOAT EXPEDIENT | <input type="checkbox"/> | BOCAIB | /BOE Data |
| c) INVENTARIAT | <input type="checkbox"/> | Data | |
| d) INCOAT EXPEDIENT INCLUSIÓ INVENTARI | <input type="checkbox"/> | Data | |
| e) NO INCLÒS EN ELS RÈGIMS DE PROTECCIÓ a) b) c) d) <input type="checkbox"/> | | | |

ESTAT DE CONSERVACIÓ

0. Quan no hi han restes visibles. Desaparegut/no localitzat.
1. Quan es conserven íntegres tots els elements estructurals del monument.
- II. Quan manquen alguns dels elements estructurals del monument i és impossible la reconstrucció hipotètica.
- III. Quan manquen alguns dels elements estructurals del monument i és impossible la reconstrucció hipotètica.
- IV. Quan el monument tan sols és identificable en planta o tan sols resten alguns elements aïllats.
- V. Quan la classificació del monument és pendent de la realització d'excavacions arqueològiques.

DEFECTES DE CONSERVACIÓ

- Estructures
- Cobertes
- Revestiments
- Ornamentació
- Instal.lacions
- Altres

CAUSES DE DETERIORACIÓ

- Obres públiques
- Obres privades
- Feines agrícoles
- Feines agrícoles auxiliars
- Pedreres
- Reutilitzacions
- Clandestins
- Erosió
- Altres

PROTECCIÓ EXISTENT

ORGANISME

DATA

- Tancat
- Vigiliat
- Altres

per què?

- Nulla
- Insuficient
- Acurada

TREBALLS REALITZATS

- Neteja
- Prospeccions
- Excavacions
- Consolidacions
- Restauracions
- Altres

PERILLS EVENTUALS

GRAU D'ATRACCIÓ

- Nul
- Baix
- Regular
- Alt
- Massiu

NECESSITAT D'ACTUACIÓ

- Urgent
- Curt termini
- Mig termini
- Llarg termini

PROTECCIÓ PROPOSADA

- | | |
|---|---|
| <input type="checkbox"/> Limitació d'usos agrícoles | <input type="checkbox"/> Tancament |
| <input type="checkbox"/> Neteja | <input type="checkbox"/> Excavació |
| <input type="checkbox"/> Consolidació | <input type="checkbox"/> Declaració B.I.C. |
| <input type="checkbox"/> Restauració | <input type="checkbox"/> Elaboració de pla especial |

RESTES MOBLES

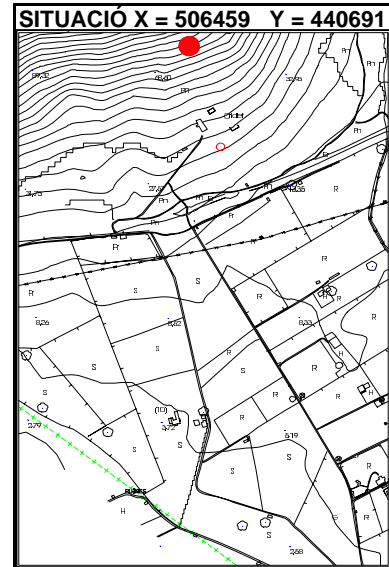
TIPUS DE MATERIAL	DESCOBERTES PER	UBICACIÓ	OBSERVACIONS
<input type="checkbox"/> Lític <input type="checkbox"/> Ceràmic <input type="checkbox"/> Metall <input type="checkbox"/> Numismàtic <input type="checkbox"/> Epigràfic <input type="checkbox"/> Faunístic <input type="checkbox"/> Altres <input type="checkbox"/> Vidre <input type="checkbox"/> Os	<input type="checkbox"/> Prospecció <input type="checkbox"/> Excavació <input type="checkbox"/> Clandestins <input type="checkbox"/> Casualtat <input type="checkbox"/> Altres	<input type="checkbox"/> superfície <input type="checkbox"/> Museus <input type="checkbox"/> Col·leccions públiques <input type="checkbox"/> Col·leccions privades <input type="checkbox"/> Desconeguda <input type="checkbox"/> Altres	
Fotografia B/N Color Diapositiva	Núm. Carret 145	Núm. Exposició 34	
Planimetria Planta Alçat	Secció Croquis		
BIBLIOGRAFIA Inèdit.			

D O C U M E N T A C I Ó

FITXA FETA PER (Nom, cognom, data)

FITXA REVISADA PER (Nom, cognom, data)

PATRIMONI HISTÒRIC I ARTÍSTIC D'ALCÚDIA	IDENTIFICACIÓ JA 49
DENOMINACIÓ ORIOLET 2	CRONOLOGIA ----
LOCALITZACIÓ ORIOLET	GRAU DE PROTECCIÓ A
TIPOLOGIA Zona arqueològica	US
AUTOR ----	ESTIL ----
PROTECCIÓ Monument Històric Artístic. Decret 2563/1966	G. CONSERVACIÓ Regular



BIBLIOGRAFIA	ELEMENTS DESTACATS A PRESERVAR Les restes d'estructures i el seu entorn.
---------------------	--

DESCRIPCIÓ Restes d'estructures molt arrasades i emmascarades.
--

DENOMINACIÓ ORIOLET 2

IDENTIFICACIÓ JA 49

INTERVENCIIONS REALITZADES

Prospecció.

INTERVENCIIONS PREFERENTS

Conservació íntegra del jaciment i el seu entorn.

OBSERVACIONS

Fotografia de l'equip Calvo, Torres, Cladera, Ramis, Pomar i Fontenla.



GOVERN BALEAR

CONSELLERIA DE CULTURA, EDUCACIÓ I ESPORTS

DIRECCIÓ GENERAL DE CULTURA
SERVEI DE PATRIMONI

Localització

Illa **Mallorca**

Municipi

Alcúdia

Lloc / Parròquia

Oriolot

Coordenades U.T.M.

4.406.930 / 506.400

Fotografia Aèria: Núm. Full

P-7

Núm. Foto

157.803

Data

Organisme

Núm. Registre Cadastral: Full

Polígon

Parcel·la

339

Referències núm. Inventari Jaciment

IMPP

PIC

Altres

2/49


-

Mapa terme municipal



Fotografia identificativa (9x13)

145/35-A




Jaciment

IB-49(2)

Oriolot

Plànol topogràfic (1:5.000) o (1:10.000) 671(1-4)



PROPIETAT		CLASSIFICACIÓ DEL SÒL	
<input type="checkbox"/> Estat Central	Nom	PROTECCIÓ LEGAL	
<input type="checkbox"/> Govern Balear		a) DECLARACIÓ B.I.C.	<input type="checkbox"/> B.O.E.: Decret
<input type="checkbox"/> Municipal	Adreça	b) INCOAT EXPEDIENT	<input type="checkbox"/> BOCAIB /BOE Data
<input type="checkbox"/> Eclesiàstic		c) INVENTARIAT	<input type="checkbox"/> Data
<input type="checkbox"/> Comunitat Religiosa		d) INCOAT EXPEDIENT	<input type="checkbox"/> Data
<input type="checkbox"/> Fundacions	Telèfon	e) NO INCLÒS EN ELS RÈGIMS DE PROTECCIÓ a) b) c) d)	<input type="checkbox"/> Data
<input checked="" type="checkbox"/> Particulars			
<input type="checkbox"/> No identificat			

ESTAT DE CONSERVACIÓ

0. Quan no hi han restes visibles. Desaparegut/no localitzat.

I. Quan es conserven íntegres tots els elements estructurals del monument.

II. Quan manquen alguns dels elements estructurals del monument però és possible la reconstrucció hipotètica.

III. Quan manquen alguns dels elements estructurals del monument i és impossible la reconstrucció hipotètica.

IV. Quan el monument tan sols és identificable en planta o tan sols resten alguns elements aïllats.

V. Quan la classificació del monument és pendent de la realització d'excavacions arqueològiques.

DEFECTES DE CONSERVACIÓ	CAUSES DE DETERIORACIÓ	PROTECCIÓ EXISTENT	TREBALLS REALITZATS
<input checked="" type="checkbox"/> Estructures <input checked="" type="checkbox"/> Cobertes <input type="checkbox"/> Revestiments <input type="checkbox"/> Ornaments <input type="checkbox"/> Instal·lacions <input type="checkbox"/> Altres	<input type="checkbox"/> Obres públiques <input type="checkbox"/> Obres privades <input type="checkbox"/> Feines agrícoles <input checked="" type="checkbox"/> Feines agrícoles auxiliars <input type="checkbox"/> Pedreres <input checked="" type="checkbox"/> Reutilitzacions <input type="checkbox"/> Clandestins <input checked="" type="checkbox"/> Erosió <input type="checkbox"/> Altres	<input type="checkbox"/> Tancat <input type="checkbox"/> Vigilat <input type="checkbox"/> Altres	<input type="checkbox"/> Neteja <input type="checkbox"/> Prospeccions <input type="checkbox"/> Excavacions <input type="checkbox"/> Consolidacions <input type="checkbox"/> Restauracions <input type="checkbox"/> Altres

PERILLS EVENTUALS

Nulla per què?

Insuficient

Acurada

GRAU D'ATRACCIÓ	NECESSITAT D'ACTUACIÓ	PROTECCIÓ PROPOSADA
<input type="checkbox"/> Nul <input checked="" type="checkbox"/> Baix <input type="checkbox"/> Regular <input type="checkbox"/> Alt <input type="checkbox"/> Massiu	<input type="checkbox"/> Urgent <input type="checkbox"/> Curt termini <input type="checkbox"/> Mig termini <input checked="" type="checkbox"/> Llarg termini	<input type="checkbox"/> Limitació d'usos agrícoles <input type="checkbox"/> Neteja <input type="checkbox"/> Consolidació <input type="checkbox"/> Restauració
		<input type="checkbox"/> Tancament <input type="checkbox"/> Excavació <input type="checkbox"/> Declaració B.I.C. <input type="checkbox"/> Elaboració de pla especial

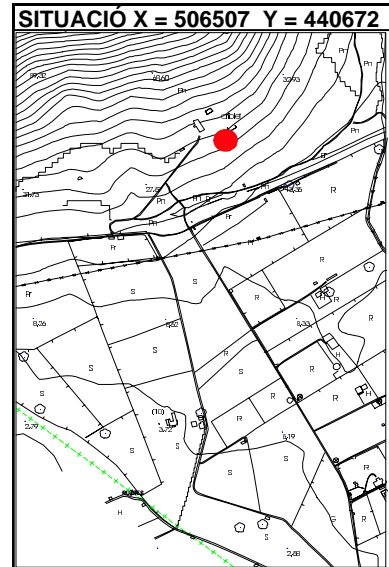
CLASSIFICACIÓ GENERAL <input checked="" type="checkbox"/> Zona arqueològica <input type="checkbox"/> Monument aïllat <input type="checkbox"/> Submarí <input type="checkbox"/> Altres	ACCESSIBILITAT <input type="checkbox"/> Vehicle ordinari <input checked="" type="checkbox"/> Vehicle tot terreny <input type="checkbox"/> A peu <input type="checkbox"/> En vaixell	EXTENSIÓ 1000 m ² <hr/> ALTITUD² 100 m	DESCRIPCIÓ ACCESSORS
FUNCIONALITAT <input checked="" type="checkbox"/> Hàbitat <input type="checkbox"/> Funerària <input type="checkbox"/> Cultural <input type="checkbox"/> Industrial <input type="checkbox"/> Defensa <input type="checkbox"/> Enginyeria <input type="checkbox"/> Altres <input type="checkbox"/> Indeterminada	DESCRIPCIÓ DE L'ENTORN <p style="text-align: center;">Al coster del serral.</p>	SITUACIÓ <input type="checkbox"/> Indeterminada <input type="checkbox"/> Control del territori <input type="checkbox"/> Defensiva <input type="checkbox"/> Explotació del territori <input type="checkbox"/> Altres	
TIPOLOGIA <input type="checkbox"/> Cova/Abric <input type="checkbox"/> Naveta d'habitatció <input type="checkbox"/> Talaiot <input checked="" type="checkbox"/> Assentament/Habitació <input type="checkbox"/> Assentament Costaner <input type="checkbox"/> Poblat/Ciutat <input type="checkbox"/> Murada/Torre/Castell <input type="checkbox"/> Sitja <input type="checkbox"/> Pou/Cisterna <input type="checkbox"/> Alqueria <input type="checkbox"/> Hisn <input type="checkbox"/> Baqar	<input type="checkbox"/> Edifici públic <input type="checkbox"/> Pedrera <input type="checkbox"/> Mina <input type="checkbox"/> Port/Embarcador <input type="checkbox"/> Pont <input type="checkbox"/> Aqueducte <input type="checkbox"/> Camí Via <input type="checkbox"/> Moli <input type="checkbox"/> Canat <input type="checkbox"/> Segua de traçat fòssil medieval <input type="checkbox"/> Safareig	<input type="checkbox"/> Necròpoli <input type="checkbox"/> Megàlit <input type="checkbox"/> Naveta d'enterrament <input type="checkbox"/> Hipogeu <input type="checkbox"/> Fossa	<input type="checkbox"/> Taula <input type="checkbox"/> Santuari <input type="checkbox"/> Sala Hipòstila <input type="checkbox"/> Basílica <input type="checkbox"/> Església <input type="checkbox"/> Mesquita <input type="checkbox"/> Ribat
DESCRIPCIÓ DE LES ESTRUCTURES <p style="text-align: center;"><i>Restes de construccions, molt ensacarrades.</i></p>	MATERIALS CONSTRUCTIUS 	CRONOLOGIA <input type="checkbox"/> Poblament <input type="checkbox"/> Calcolític <input type="checkbox"/> Bronze <input type="checkbox"/> Bronze I <input type="checkbox"/> Bronze II <input type="checkbox"/> Bronze III <input type="checkbox"/> Ferro <input type="checkbox"/> Ferro I <input type="checkbox"/> Ferro II <input type="checkbox"/> Fenici <input type="checkbox"/> Púnic arcaic	<input type="checkbox"/> Púnic clàssic <input type="checkbox"/> Tardo-púnic <input type="checkbox"/> Romà <input type="checkbox"/> Romà republicà <input type="checkbox"/> Romà alt imperial <input type="checkbox"/> Romà baix imperial <input type="checkbox"/> Medieval <input type="checkbox"/> Medieval islàmic <input type="checkbox"/> Medieval cristià <input type="checkbox"/> Modern <input type="checkbox"/> Indeterminat
DATACIÓ <p style="text-align: center;">§</p>		CRITERI DE DATACIÓ 	VISUALITZACIONS

TIPUS DE MATERIAL	DESCOBERTES PER	UBICACIÓ	OBSERVACIONS
<input type="checkbox"/> Lític <input checked="" type="checkbox"/> Ceràmic <input type="checkbox"/> Metall <input type="checkbox"/> Numismàtic <input type="checkbox"/> Epiogràfic <input type="checkbox"/> Faunístic <input type="checkbox"/> Altres <input type="checkbox"/> Vidre <input type="checkbox"/> Os	<input checked="" type="checkbox"/> Prospecció <input type="checkbox"/> Excavació <input type="checkbox"/> Clandestins <input type="checkbox"/> Casualtat <input type="checkbox"/> Altres	<input checked="" type="checkbox"/> Superfície <input type="checkbox"/> Museus <input type="checkbox"/> Col·leccions públiques <input type="checkbox"/> Col·leccions privades <input type="checkbox"/> Desconeguda <input type="checkbox"/> Altres	
Fotografia B/N Color Diapositiva	Núm. Carret 145 / 146	Núm. Exposició 36-A / 0,1	
Planimetria Planta Alçat	Secció Croquis		
BIBLIOGRAFIA Inèdit.			

FITXA FETA PER (Nom, cognom, data)

FITXA REVISADA PER (Nom, cognom, data)

PATRIMONI HISTÒRIC I ARTÍSTIC D'ALCÚDIA	IDENTIFICACIÓ JA 50
DENOMINACIÓ ORIOLET 3	CRONOLOGIA -----
LOCALITZACIÓ ORIOLET	GRAU DE PROTECCIÓ A
TIPOLOGIA Zona arqueològica	US
AUTOR -----	ESTIL -----
PROTECCIÓ Monument Històric Artístic. Decret 2563/1966	G. CONSERVACIÓ Regular



BIBLIOGRAFIA	ELEMENTS DESTACATS A PRESERVAR Les restes d'estructures i el seu entorn.
---------------------	--

DESCRIPCIÓ Restes d'estructures ciclòpies molt arrasades i emmascarades.
--

DENOMINACIÓ ORIOLET 3

IDENTIFICACIÓ JA 50

INTERVENCIONS REALITZADES

Prospecció.

INTERVENCIONS PREFERENTS

Conservació íntegra del jaciment i el seu entorn.

OBSERVACIONS

Fotografia de l'equip Calvo, Torres, Cladera, Ramis, Pomar i Fontenla.



GOVERN BALEAR

CONSELLERIA DE CULTURA, EDUCACIÓ I ESPORTS

DIRECCIÓ GENERAL DE CULTURA
SERVEI DE PATRIMONI

Localització	
Illa	Mallorca
Municipi	Alcúdia

Lloc / Parròquia Oriollet

Coordenades UTM. 4.406,770 / 506.520

Fotografia Aèria: Núm. Full P-7 Núm. Foto 157.803 Data Organisme

Núm. Registre Cadastral: Full 7 Polígon Parcel·la 339

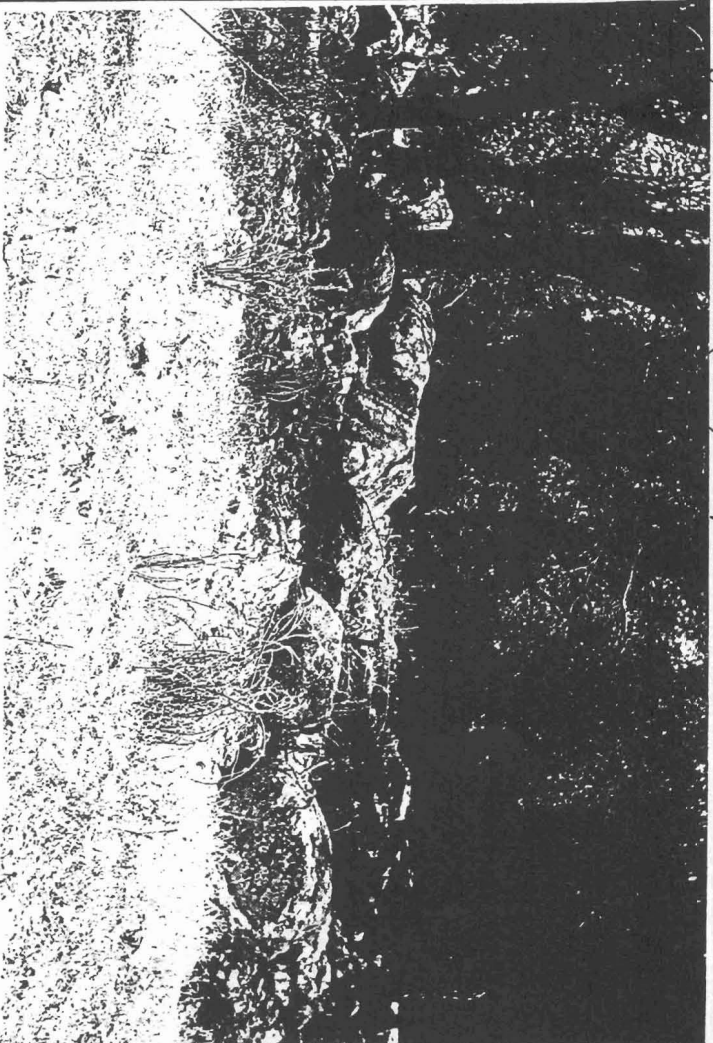
Referències núm. Inventari Jaciment IMPP PIC Altres 2/50 0055

Mapa terme municipal

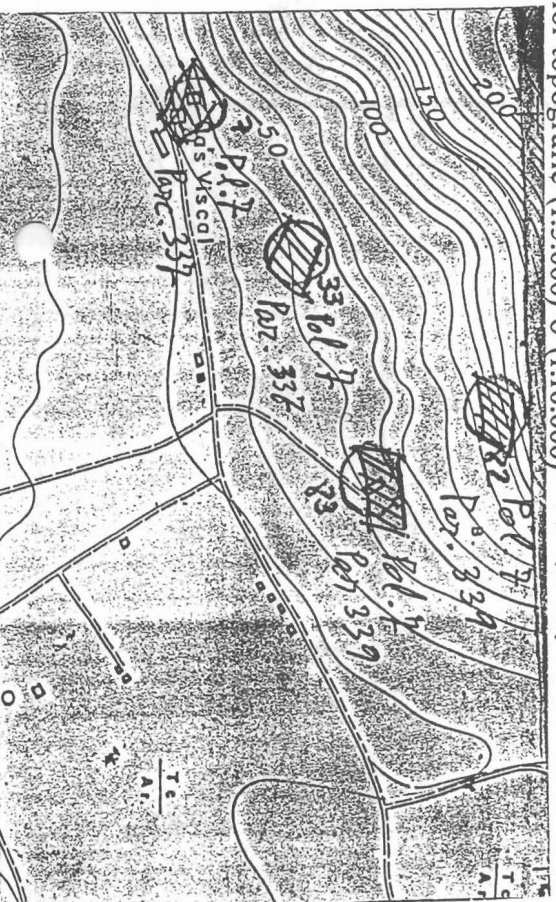


Jaciment Oriollet
JP-50(3)

Fotografia identificativa (9x13) 146/18



Plànol topogràfic (1:5.000) o (1:10.000) 671(1-4)



PROPIETAT		CLASSIFICACIÓ DEL SÒL	
<input type="checkbox"/> Estat Central <input type="checkbox"/> Govern Balear <input type="checkbox"/> Municipal <input type="checkbox"/> Eclesiàstic <input type="checkbox"/> Comunitat Religiosa <input type="checkbox"/> Fundacions <input type="checkbox"/> Altres entitats <input checked="" type="checkbox"/> Particulars <input type="checkbox"/> No identificat	Nom Adreça Telèfon	PROTECCIÓ LEGAL a) DECLARACIÓ B.I.C. <input type="checkbox"/> B.O.E.: Decret b) INCOAT EXPEDIENT <input type="checkbox"/> BOCAIB /BOE Data c) INVENTARIAT <input type="checkbox"/> Data d) INCOAT EXPEDIENT INCLUSIÓ INVENTARI <input type="checkbox"/> Data e) NO INCLÒS EN ELS RÈGIMS DE PROTECCIÓ a) b) c) d) <input type="checkbox"/>	Data

ESTAT DE CONSERVACIÓ

0. Quan no hi han restes visibles. Desaparegut/no localitzat.

I. Quan es conserven íntegres tots els elements estructurals del monument.

II. Quan manquen alguns dels elements estructurals del monument però és possible la reconstrucció hipotètica.

III. Quan manquen alguns dels elements estructurals del monument i és impossible la reconstrucció hipotètica.

IV. Quan el monument tan sols és identificable en planta o tan sols resten alguns elements aïllats.

V. Quan la classificació del monument és pendent de la realització d'excavacions arqueològiques.

DEFECTES DE CONSERVACIÓ <input checked="" type="checkbox"/> Estructures <input type="checkbox"/> Cobertes <input type="checkbox"/> Revestiments <input type="checkbox"/> Ornamentació <input type="checkbox"/> Instal·lacions <input type="checkbox"/> Altres	CAUSES DE DETERIORACIÓ <input type="checkbox"/> Obres públiques <input checked="" type="checkbox"/> Obres privades <input type="checkbox"/> Feines agrícoles <input checked="" type="checkbox"/> Feines agrícoles auxiliars <input type="checkbox"/> Pedreres <input checked="" type="checkbox"/> Reutilitzacions <input type="checkbox"/> Clandestins <input checked="" type="checkbox"/> Erosió <input type="checkbox"/> Altres	PROTECCIÓ EXISTENT ORGANISME DATA <input type="checkbox"/> Tancat <input type="checkbox"/> Vigilat <input type="checkbox"/> Altres	TREBALLS REALITZATS <input type="checkbox"/> Neteja <input type="checkbox"/> Prospeccions <input type="checkbox"/> Excavacions <input type="checkbox"/> Consolidacions <input type="checkbox"/> Restauracions <input type="checkbox"/> Altres
--	---	---	--

PERILLS EVENTUALS

Nulla per què?

Insuficient

Acurada

GRAU D'ATRACCIÓ <input type="checkbox"/> Nul <input checked="" type="checkbox"/> Baix <input type="checkbox"/> Regular <input type="checkbox"/> Alt <input type="checkbox"/> Massiu	NECESSITAT D'ACTUACIÓ <input type="checkbox"/> Urgent <input type="checkbox"/> Curt termini <input type="checkbox"/> Mig termini <input checked="" type="checkbox"/> Llarg termini	PROTECCIÓ PROPOSADA <input type="checkbox"/> Limitació d'usos agrícoles <input type="checkbox"/> Neteja <input type="checkbox"/> Consolidació <input type="checkbox"/> Restauració	<input type="checkbox"/> Tancament <input type="checkbox"/> Excavació <input type="checkbox"/> Declaració B.I.C. <input type="checkbox"/> Elaboració de pla especial
---	---	---	---

DESCRIPCIÓ DEL JACIMENT

CLASSIFICACIO GENERAL <input checked="" type="checkbox"/> Zona arqueològica <input type="checkbox"/> Monument aïllat <input type="checkbox"/> Submarí <input type="checkbox"/> Altres	ACCESSIBILITAT <input type="checkbox"/> Vehicle ordinari <input checked="" type="checkbox"/> Vehicle tot terreny <input type="checkbox"/> A peu <input type="checkbox"/> En vaixell	EXTENSIO <div style="text-align: center;">1200 m²</div>	DESCRIPCIO ACCESSOS <div style="text-align: center;">ALTITUD 50 m.</div>
FUNCIONALITAT <input checked="" type="checkbox"/> Hàbitat <input type="checkbox"/> Funerària <input type="checkbox"/> Cultural <input type="checkbox"/> Industrial <input type="checkbox"/> Defensa <input type="checkbox"/> Enginyeria <input type="checkbox"/> Altres <input type="checkbox"/> Indeterminada		DESCRIPCIO DE L'ENTORN <div style="text-align: center;"><i>Zona plana, al peu del puig.</i></div>	
TIPOLOGIA <input type="checkbox"/> Cova/Abric <input type="checkbox"/> Naveta d'habitació <input type="checkbox"/> Talaiot <input checked="" type="checkbox"/> Assentament/Habitació <input type="checkbox"/> Assentament Costaner <input type="checkbox"/> Poblat/Ciutat <input type="checkbox"/> Murada/Torre/Castell <input type="checkbox"/> Sitja <input type="checkbox"/> Pou/Cisterna <input type="checkbox"/> Alqueria <input type="checkbox"/> Hisn <input type="checkbox"/> Bagar <input type="checkbox"/> Edifici públic <input type="checkbox"/> Pedrera <input type="checkbox"/> Mina <input type="checkbox"/> Port/Embarcador <input type="checkbox"/> Pont <input type="checkbox"/> Aqüeducte <input type="checkbox"/> Camí Via <input type="checkbox"/> Molí <input type="checkbox"/> Qanat <input type="checkbox"/> Segua de traçat fòssil medieval <input type="checkbox"/> Necròpoli <input type="checkbox"/> Megàlit <input type="checkbox"/> Naveta d'enterrament <input type="checkbox"/> Hipogeu <input type="checkbox"/> Fossa <input type="checkbox"/> Taula <input type="checkbox"/> Santuari <input type="checkbox"/> Sala Hipòstila <input type="checkbox"/> Basílica <input type="checkbox"/> Església <input type="checkbox"/> Mesquita <input type="checkbox"/> Ribat <input type="checkbox"/> Pintures/Gravats <input type="checkbox"/> Altres <input type="checkbox"/> Indeterminat		MATERIALS CONSTRUCTIUS <input type="checkbox"/> Púnics/Gravats <input type="checkbox"/> Altres <input type="checkbox"/> Indeterminat	
DESCRIPCIO DE LES ESTRUCTURES <i>Restes d'estructures ciclòpies, molt arrassades.</i>		MATERIALS CONSTRUCTIUS TÈCNiques CONSTRUCTIVES	
CRONOLOGIA <input type="checkbox"/> Poblament <input type="checkbox"/> Calcolític <input type="checkbox"/> Bronze <input type="checkbox"/> Bronze I <input type="checkbox"/> Bronze II <input type="checkbox"/> Bronze III <input type="checkbox"/> Ferro <input type="checkbox"/> Ferro I <input type="checkbox"/> Ferro II <input type="checkbox"/> Fenici <input type="checkbox"/> Púnic arcaic		CRONOLOGIA <input type="checkbox"/> Púnics/Gravats <input type="checkbox"/> Altres <input type="checkbox"/> Indeterminat	
DATAció CRITERI DE DATAció		SITUACIO <input type="checkbox"/> Indeterminada <input type="checkbox"/> Control del territori <input type="checkbox"/> Defensiva <input type="checkbox"/> Explotació del territori <input type="checkbox"/> Altres	

TIPUS DE MATERIAL	DESCOBERTES PER	UBICACIÓ	OBSERVACIONS
<input type="checkbox"/> Lític <input checked="" type="checkbox"/> Ceràmic <input type="checkbox"/> Metall <input type="checkbox"/> Numismàtic <input type="checkbox"/> Epigràfic <input type="checkbox"/> Faunístic <input type="checkbox"/> Altres <input type="checkbox"/> Vidre <input type="checkbox"/> Os	<input checked="" type="checkbox"/> Prospecció <input type="checkbox"/> Excavació <input type="checkbox"/> Clandestins <input type="checkbox"/> Casualitat <input type="checkbox"/> Altres	<input checked="" type="checkbox"/> Superfície <input type="checkbox"/> Museus <input type="checkbox"/> Col·leccions públiques <input type="checkbox"/> Col·leccions privades <input type="checkbox"/> Desconeguda <input type="checkbox"/> Altres	
Fotografia B/N Color Diapositiva	Núm. Carret 146	Núm. Exposició 16, 18, 6, 20, 21	
Planimetria Planta Alçat	 Secció Croquis		
BIBLIOGRAFIA			

FITXA FETA PER (Nom, cognom, data)

FITXA REVISADA PER (Nom, cognom, data)

PATRIMONI HISTÒRIC I ARTÍSTIC D'ALCÚDIA

IDENTIFICACIÓ JA 51

DENOMINACIÓ CAN VISCAÍ 1

CRONOLOGIA -----

LOCALITZACIÓ CAN VISCAÍ

GRAU DE PROTECCIÓ A

TIPOLOGIA Zona arqueològica

US

AUTOR -----

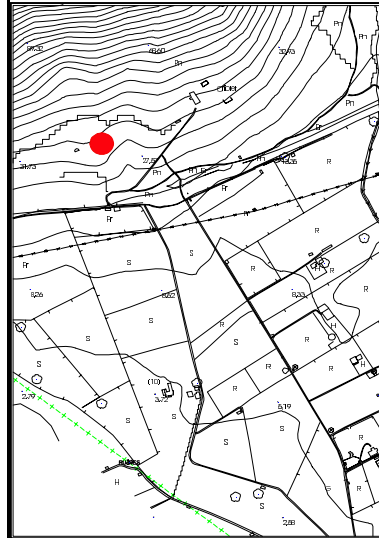
ESTIL -----

PROTECCIÓ Monument Històric Artístic. Decret 2563/1966

G. CONSERVACIÓ Regular



SITUACIÓ X = 506292 Y = 440665

**BIBLIOGRAFIA****ELEMENTS DESTACATS A PRESERVAR**

La zona arqueològica.

DESCRIPCIÓ

Zona de construccions molt arrasades cobertes de pedres de petit tamany.

DENOMINACIÓ CAN VISCAÍ 1

IDENTIFICACIÓ JA 51

INTERVENCIONS REALITZADES

INTERVENCIONS PREFERENTS

Conservació íntegra del jaciment i el seu entorn.

OBSERVACIONS

Fotografia de l'equip Calvo, Torres, Cladera, Ramis, Pomar i Fontenla.





GOVERN BALEAR
CONSELLERIA DE CULTURA, EDUCACIÓ
I ESPORTS
DIRECCIÓ GENERAL DE CULTURA
SERVEI DE PATRIMONI

Localització	Illa Mallorca
Municipi	Alcúdia

Jaciment **Can Viscal**
7A-51 (1)

Lloc / Parròquia **Can Viscal**

Coordenades U.T.M. **4.406.660 / 506.200**

Fotografia Aèria: Núm. Full **R-7** Núm. Foto **157.803** Data **Organisme**

Núm. Registre Cadastral: Full **7** Polígon **337** Parcel·la **337**

Referències núm. Inventari Jaciment **IMPP** **PIC** **Altres**
2/51 **-**


Mapa terme municipal



Fotografia identificativa (9x13) **146/8**



Plànol topogràfic (1:5.000) o (1:10.000) **671(1-4)**



PROPIETAT <input type="checkbox"/> Estat Central <input type="checkbox"/> Govern Balear <input type="checkbox"/> Municipal <input type="checkbox"/> Eclesiàstic <input type="checkbox"/> Comunitat Religiosa <input type="checkbox"/> Fundacions <input type="checkbox"/> Altres entitats <input checked="" type="checkbox"/> Particulars <input type="checkbox"/> No identificat	Nom Adreça Telèfon	CLASSIFICACIÓ DEL SÒL PROTECCIÓ LEGAL a) DECLARACIÓ B.I.C. <input type="checkbox"/> B.O.E.: Decret b) INCOAT EXPEDIENT <input type="checkbox"/> BOCAIB /BOE Data c) INVENTARIAT <input type="checkbox"/> Data d) INCOAT EXPEDIENT INCLUSIÓ INVENTARI <input type="checkbox"/> Data e) NO INCLÒS EN ELS RÈGIMS DE PROTECCIÓ a) b) c) d) <input type="checkbox"/>			
		SITUACIÓ JURÍDICA			

ESTAT DE CONSERVACIÓ

0. Quan no hi han restes visibles. Desaparegut/no localitzat.

I. Quan es conserven íntegres tots els elements estructurals del monument.

II. Quan manquen alguns dels elements estructurals del monument però és possible la reconstrucció hipotètica.

III. Quan manquen alguns dels elements estructurals del monument i és impossible la reconstrucció hipotètica.

IV. Quan el monument tan sols és identificable en planta o tan sols resten alguns elements aïllats.

V. Quan la classificació del monument és pendent de la realització d'excavacions arqueològiques.

DEFECTES DE CONSERVACIÓ <input checked="" type="checkbox"/> Estructures <input type="checkbox"/> Cobertes <input type="checkbox"/> Revestiments <input type="checkbox"/> Ornamentació <input type="checkbox"/> Instal.lacions <input type="checkbox"/> Altres	CAUSES DE DETERIORACIÓ <input type="checkbox"/> Obres públiques <input type="checkbox"/> Obres privades <input type="checkbox"/> Feines agrícoles <input checked="" type="checkbox"/> Feines agrícoles auxiliars <input type="checkbox"/> Pedreres <input type="checkbox"/> Reutilitzacions. <input type="checkbox"/> Clandestins <input checked="" type="checkbox"/> Erosió <input type="checkbox"/> Altres	PROTECCIÓ EXISTENT ORGANISME DATA <input type="checkbox"/> Tancat <input type="checkbox"/> Vigilat <input type="checkbox"/> Altres	TREBALLS REALITZATS <input type="checkbox"/> Neteja <input type="checkbox"/> Prospeccions <input type="checkbox"/> Excavacions <input type="checkbox"/> Consolidacions <input type="checkbox"/> Restauracions <input type="checkbox"/> Altres
PERILLS EVENTUALS		<input checked="" type="checkbox"/> Nulla <input type="checkbox"/> Insuficient <input type="checkbox"/> Acurada per què?	

GRAU D'ATRACCIÓ <input type="checkbox"/> Nul <input checked="" type="checkbox"/> Baix <input type="checkbox"/> Regular <input type="checkbox"/> Alt <input type="checkbox"/> Massiu	NECESSITAT D'ACTUACIÓ <input type="checkbox"/> Urgent <input type="checkbox"/> Curt termini <input type="checkbox"/> Mig termini <input checked="" type="checkbox"/> Llarg termini	PROTECCIÓ PROPOSADA <input type="checkbox"/> Limitació d'usos agrícoles <input type="checkbox"/> Neteja <input type="checkbox"/> Consolidació <input type="checkbox"/> Restauració <input type="checkbox"/> Tancament <input type="checkbox"/> Excavació <input type="checkbox"/> Declaració B.I.C. <input type="checkbox"/> Elaboració de pla especial
---	---	--

CLASSIFICACIÓ GENERAL <input checked="" type="checkbox"/> Zona arqueològica <input type="checkbox"/> Monument aïllat <input type="checkbox"/> Submarí <input type="checkbox"/> Altres	ACCESSIBILITAT <input type="checkbox"/> Vehicle ordinari <input checked="" type="checkbox"/> Vehicle tot terreny <input type="checkbox"/> A peu <input type="checkbox"/> En vaixell	EXTENSIÓ 800 m ²	ALITUD 40 m	DESCRIPCIÓ ACCESSOS 	SITUACIÓ <input type="checkbox"/> Indeterminada <input type="checkbox"/> Control del territori <input type="checkbox"/> Defensiva <input type="checkbox"/> Explotació del territori <input type="checkbox"/> Altres
FUNCIONALITAT <input checked="" type="checkbox"/> Habitat <input type="checkbox"/> Funerària <input type="checkbox"/> Cultural <input type="checkbox"/> Industrial		DESCRIPCIÓ DE L'ENTORN <p style="text-align: center;"><i>Zona plana, al peu del puig.</i></p>		VISUALITZACIONS N / / / / /	
TIPOLOGIA <div style="display: flex; justify-content: space-between;"> <div style="width: 48%;"> <input type="checkbox"/> Cova/Abric <input type="checkbox"/> Naveta d'habitatció <input type="checkbox"/> Talaïot <input checked="" type="checkbox"/> Assentament/Habitació <input type="checkbox"/> Assentament Costaner <input type="checkbox"/> Poblat/Cutat <input type="checkbox"/> Murada/Torre/Castell <input type="checkbox"/> Sitja <input type="checkbox"/> Pou/Cisterna <input type="checkbox"/> Alqueria <input type="checkbox"/> Hisn <input type="checkbox"/> Baqar </div> <div style="width: 48%;"> <input type="checkbox"/> Edifici públic <input type="checkbox"/> Pedrera <input type="checkbox"/> Mina <input type="checkbox"/> Port/Embarcador <input type="checkbox"/> Pont <input type="checkbox"/> Aqueducte <input type="checkbox"/> Camí Via <input type="checkbox"/> Molf <input type="checkbox"/> Qanat <input type="checkbox"/> Sequia de traçat fòssil medieval <input type="checkbox"/> Safareig </div> <div style="width: 48%;"> <input type="checkbox"/> Necròpoli <input type="checkbox"/> Megàlit <input type="checkbox"/> Naveta d'enterrament <input type="checkbox"/> Hipogeu <input type="checkbox"/> Fossa </div> <div style="width: 48%;"> <input type="checkbox"/> Taula <input type="checkbox"/> Santuari <input type="checkbox"/> Sala Hipòstila <input type="checkbox"/> Basílica <input type="checkbox"/> Església <input type="checkbox"/> Mesquita <input type="checkbox"/> Ribat </div> <div style="width: 48%;"> <input type="checkbox"/> Pintures/Gravats <input type="checkbox"/> Altres <input type="checkbox"/> Indeterminat </div> </div>					
DESCRIPCIÓ DE LES ESTRUCTURES <p style="text-align: center;"><i>Zona de construccions, molt arrasades.</i></p>					
MATERIALS CONSTRUCTIUS 		CRONOLOGIA <input type="checkbox"/> Poblament <input type="checkbox"/> Calcolític <input type="checkbox"/> Bronze <input type="checkbox"/> Bronze I <input type="checkbox"/> Bronze II <input type="checkbox"/> Bronze III <input type="checkbox"/> Ferro <input type="checkbox"/> Ferro I <input type="checkbox"/> Ferro II <input type="checkbox"/> Fenici <input type="checkbox"/> Púnic arcaic		DATACIÓ \$ / / / / /	
TÈCNiques CONSTRUCTIVES 		CRITERI DE DATACIÓ <input type="checkbox"/> Púnic clàssic <input type="checkbox"/> Tardo-púnic <input type="checkbox"/> Romà <input type="checkbox"/> Romà republicà <input type="checkbox"/> Romà alt imperial <input type="checkbox"/> Romà baix imperial <input type="checkbox"/> Medieval <input type="checkbox"/> Medieval islàmic <input type="checkbox"/> Medieval cristià <input type="checkbox"/> Modern <input type="checkbox"/> Indeterminat			

D O C U M E N T A C I Ó

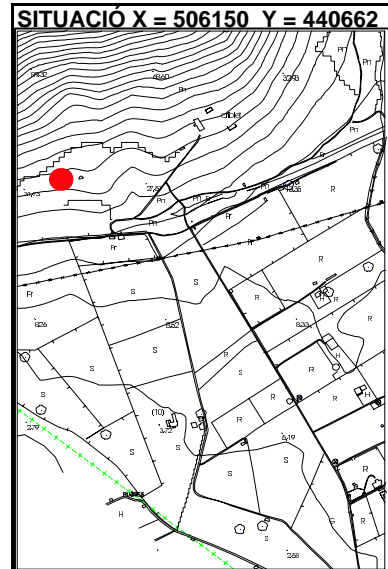
RESTES MOBLES

TIPUS DE MATERIAL	DESCOBERTES PER	UBICACIÓ	OBSERVACIONS
<input type="checkbox"/> Lític <input type="checkbox"/> Ceràmic <input type="checkbox"/> Metall <input type="checkbox"/> Numismàtic <input type="checkbox"/> Epigràfic <input type="checkbox"/> Faunístic <input type="checkbox"/> Altres <input type="checkbox"/> Vidre <input type="checkbox"/> Os	<input type="checkbox"/> Prospecció <input type="checkbox"/> Excavació <input type="checkbox"/> Clandestins <input type="checkbox"/> Casualtat <input type="checkbox"/> Altres	<input type="checkbox"/> Superfície <input type="checkbox"/> Museus <input type="checkbox"/> Col·leccions públiques <input type="checkbox"/> Col·leccions privades <input type="checkbox"/> Desconeguda <input type="checkbox"/> Altres	
Fotografia B/N Color Diapositiva	Núm. Carret 146	Núm. Exposició 5,8	
Planimetria Planta Alçat		Secció Croquis	
BIBLIOGRAFIA	Inèdit.		

FITXA FETA PER (Nom, cognom, data)

FITXA REVISADA PER (Nom, cognom, data)

PATRIMONI HISTÒRIC I ARTÍSTIC D'ALCÚDIA	IDENTIFICACIÓ JA 52
DENOMINACIÓ CAN VISCAÍ 2	CRONOLOGIA Ferro
LOCALITZACIÓ CAN VISCAÍ	GRAU DE PROTECCIÓ A
TIPOLOGIA Talaiot	US
AUTOR ----	ESTIL ----
PROTECCIÓ Monument Històric Artístic. Decret 2563/1966	G. CONSERVACIÓ Regular



BIBLIOGRAFIA	ELEMENTS DESTACATS A PRESERVAR Les restes del talaiot i el seu entorn.
---------------------	--

DESCRIPCIÓ Restes d'un talaiot i altres estructures, emmascarades per la vegetació i l'acumulació de pedres petites.
--

DENOMINACIÓ CAN VISCAÍ 2

IDENTIFICACIÓ JA 52


INTERVENCIONS REALITZADES

INTERVENCIONS PREFERENTS

Conservació íntegra del jaciment i el seu entorn.

OBSERVACIONS

Fotografia de l'equip Calvo, Torres, Cladera, Ramis, Pomar i Fontenla.



Restes d'estructures amb
acumulació de pedres de
tamany petit



GOVERN BALEAR
CONSELLERIA DE CULTURA, EDUCACIÓ
I ESPORTS
DIRECCIÓ GENERAL DE CULTURA
SERVEI DE PATRIMONI

Localització	Illa Ma llorca
Municipi	Alcúdia

Lloc / Parròquia **Cas Viscal**

Coordenades U.T.M. **4.406.540 / 506.000**

Fotografia Aèria: Núm. Full Núm. Foto Data Organisme
P-7 157.803

Núm. Registre Cadastral: Full Polígon Parcel·la
7 337

Referències núm. Inventari Jaciment IMPP PIC Altres
2/52 -

Mapa terme municipal

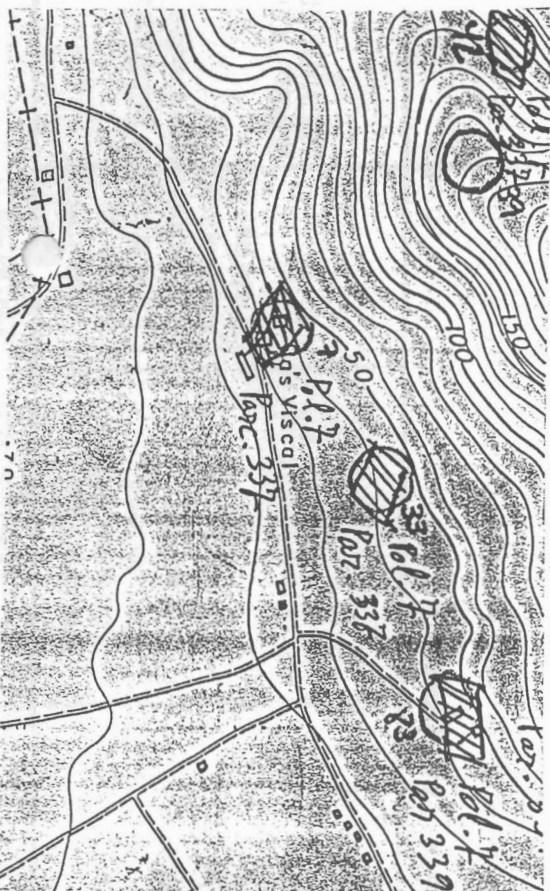


Fotografia identificativa (9x13) 146/24



Jaciment **Cas Viscal**
JA-52 (2)

Plànol topogràfic (1:5.000) o (1:10.000) 671 (1-4)



PROPIETAT

- Estat Central
- Govern Balear
- Municipal
- Eclesiàstic
- Comunitat Religiosa
- Fundacions
- Altres entitats
- Particulars
- No identificat

Nom

Adreça

Telèfon

CLASSIFICACIÓ DEL SÒL

PROTECCIÓ LEGAL

- a) DECLARACIÓ B.I.C. B.O.E.: Decret
- b) INCOAT EXPEDIENT BOCAIB /BOE Data
- c) INVENTARIAT Data
- d) INCOAT EXPEDIENT INCLUSIÓ INVENTARI Data
- e) NO INCLÒS EN ELS RÈGIMS DE PROTECCIÓ a) b) c) d)

ESTAT DE CONSERVACIÓ

- 0. Quan no hi han restes visibles. Desaparegut/no localitzat.
- I. Quan es conserven íntegres tots els elements estructurals del monument.
- II. Quan manquen alguns dels elements estructurals del monument però és possible la reconstrucció hipotètica.
- III. Quan manquen alguns dels elements estructurals del monument i és impossible la reconstrucció hipotètica.
- IV. Quan el monument tan sols és identificable en planta o tan sols resten alguns elements aïllats.
- V. Quan la classificació del monument és pendent de la realització d'excavacions arqueològiques.

DEFECTES DE CONSERVACIÓ

- Estructures
- Cobertes
- Revestiments
- Ornamentació
- Instal.lacions
- Altres

CAUSES DE DETERIORACIÓ

- Obres públiques
- Obres privades
- Feines agrícoles
- Feines agrícoles auxiliars
- Pedreres
- Reutilitzacions
- Clandestins
- Erosió
- Altres

PROTECCIÓ EXISTENT

ORGANISME DATA

- Tancat
- Vigilat
- Altres

TREBALLS REALITZATS

- Neteja
- Prospeccions
- Excavacions
- Consolidacions
- Restauracions
- Altres

PERILLS EVENTUALS

per què?

- Nulla
- Insuficient
- Acurada

PROTECCIÓ PROPOSADA

- Limitació d'usos agrícoles
- Neteja
- Consolidació
- Restauració
- Tancament
- Excavació
- Declaració B.I.C.
- Elaboració de pla especial

GRAU D'ATRACCIÓ

- Nul
- Baix
- Regular
- Alt
- Massiu

NECESSITAT D'ACTUACIÓ

- Urgent
- Curt termini
- Mig termini
- Llarg termini

CLASSIFICACIÓ GENERAL		ACCESSIBILITAT		EXTENSIÓ		DESCRIPCIÓ ACCESSOS		SITUACIÓ	
<input checked="" type="checkbox"/> Zona arqueològica	<input type="checkbox"/> Monument aïllat	<input type="checkbox"/> Vehicle ordinari	<input checked="" type="checkbox"/> Vehicle tot terreny	1 200 m ²				<input type="checkbox"/> Indeterminada	<input type="checkbox"/> Control del territori
<input type="checkbox"/> Submarí	<input type="checkbox"/> Altres	<input checked="" type="checkbox"/> A peu	<input type="checkbox"/> En vaixell	ALTITUD 40 m.				<input type="checkbox"/> Defensiva	<input type="checkbox"/> Explotació del territori
								<input type="checkbox"/> Altres	

FUNCIONALITAT	DESCRIPCIÓ DE L'ENTORN	VISUALITZACIÓ
<input checked="" type="checkbox"/> Hàbitat <input type="checkbox"/> Funerària <input type="checkbox"/> Cultural <input type="checkbox"/> Industrial	<input type="checkbox"/> Defensa <input type="checkbox"/> Enginyeria <input type="checkbox"/> Altres <input type="checkbox"/> Indeterminada	<input type="checkbox"/> Necròpoli <input type="checkbox"/> Megàlit <input type="checkbox"/> Naveta d'enterrament <input type="checkbox"/> Hipogeu <input type="checkbox"/> Fossa
Al cos ar del puig.		

TIPOLOGIA			
<input type="checkbox"/> Cova/Abric <input type="checkbox"/> Naveta d'habitatció <input checked="" type="checkbox"/> Talaiot <input checked="" type="checkbox"/> Assentament/Habitació <input type="checkbox"/> Assentament Costan <input type="checkbox"/> Poblat/Ciutat <input type="checkbox"/> Murada/Torre/Castell <input type="checkbox"/> Sitja <input type="checkbox"/> Pou/Cisterna <input type="checkbox"/> Alqueria <input type="checkbox"/> Hisn <input type="checkbox"/> Baqar	<input type="checkbox"/> Edifici públic <input type="checkbox"/> Pedreira <input type="checkbox"/> Mina <input type="checkbox"/> Port/Embarcador <input type="checkbox"/> Pont <input type="checkbox"/> Aqueducte <input type="checkbox"/> Camí Via <input type="checkbox"/> Moli <input type="checkbox"/> Qanat <input type="checkbox"/> Sequia de traçat fòssil medieval <input type="checkbox"/> Safareí	<input type="checkbox"/> Taulí <input type="checkbox"/> Sant Jari <input type="checkbox"/> Sala Hipòstila <input type="checkbox"/> Basílica <input type="checkbox"/> Església <input type="checkbox"/> Mesquita <input type="checkbox"/> Ribat	<input type="checkbox"/> Pintures/Gravats <input type="checkbox"/> Altres <input type="checkbox"/> Indeterminat

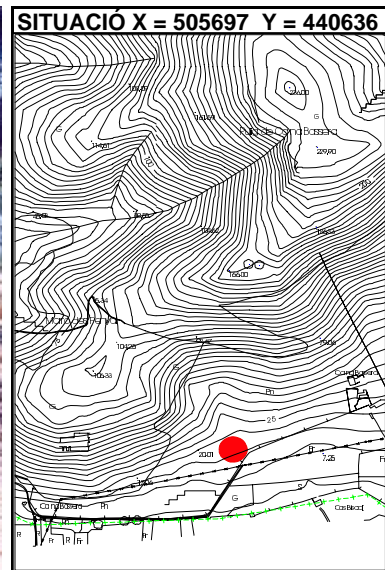
DESCRIPCIÓ DE LES ESTRUCTURES		MATERIALS INSTRUMENTALS	CRONOLOGIA	DATAIÓ	CRITERI DE DATAIÓ	
Restes d'un talaiot i altres estructures, emmascarades per la vegetació i acumulació de pedres petites.		TÉCNIQUES CONSTRUCTIVES	<input type="checkbox"/> Poblament <input type="checkbox"/> Calcòlitic <input type="checkbox"/> Bronze <input type="checkbox"/> Bronze I <input type="checkbox"/> Bronze II <input type="checkbox"/> Bronze III <input checked="" type="checkbox"/> Ferro <input type="checkbox"/> Ferro I <input type="checkbox"/> Ferro II <input type="checkbox"/> Fenici <input type="checkbox"/> Púnic arcaic	<input type="checkbox"/> Púnic clàssic <input type="checkbox"/> Tardo-púnic <input type="checkbox"/> Romà <input type="checkbox"/> Romà republicà <input type="checkbox"/> Romà alt imperial <input type="checkbox"/> Romà baix imperial <input type="checkbox"/> Medieval <input type="checkbox"/> Medieval islàmic <input type="checkbox"/> Medieval cristià <input type="checkbox"/> Modern <input type="checkbox"/> Indeterminat	\$	

TIPUS DE MATERIAL	DESCOBERTES PER	UBICACIÓ	OBSERVACIONS
<input type="checkbox"/> Lític <input type="checkbox"/> Ceràmic <input type="checkbox"/> Metall <input type="checkbox"/> Numismàtic <input type="checkbox"/> Epigràfic <input type="checkbox"/> Faunístic <input type="checkbox"/> Altres <input type="checkbox"/> Vidre <input type="checkbox"/> Os	<input type="checkbox"/> Prospecció <input type="checkbox"/> Excavació <input type="checkbox"/> Clandestins <input type="checkbox"/> Casualitat <input type="checkbox"/> Altres	<input type="checkbox"/> Superfície <input type="checkbox"/> Museus <input type="checkbox"/> Col·leccions públiques <input type="checkbox"/> Col·leccions privades <input type="checkbox"/> Desconeguda <input type="checkbox"/> Altres	
Fotografia B/N Color Diapositiva	Núm. Carret 146	Núm. Exposició 22, 23, 24, 28, 29	
Planimetria Planta Alçat	Secció Croquis		
BIBLIOGRAFIA <p style="text-align: center;">Inèdit.</p>			

FITXA FETA PER (Nom, cognom, data)

FITXA REVISADA PER (Nom, cognom, data)

PATRIMONI HISTÒRIC I ARTÍSTIC D'ALCÚDIA	IDENTIFICACIÓ JA 53
DENOMINACIÓ CA NA BASSERA	CRONOLOGIA Ferro
LOCALITZACIÓ CA NA BASSERA	GRAU DE PROTECCIÓ A
TIPOLOGIA Talaiot	US
AUTOR ----	ESTIL ----
PROTECCIÓ Monument Històric Artístic. Decret 2563/1966	G. CONSERVACIÓ Regular



BIBLIOGRAFIA	ELEMENTS DESTACATS A PRESERVAR El talaiot i el seu entorn.
---------------------	--

DESCRIPCIÓ Restes d'un talaiot i altres estructures en molt mal estat de conservació.

DENOMINACIÓ CA NA BASSERA	IDENTIFICACIÓ JA 53
---------------------------	---------------------

INTERVENCIONS REALITZADES**INTERVENCIONS PREFERENTS**

Conservació íntegra del jaciment i el seu entorn.

OBSERVACIONS

Fotografia de l'equip Calvo, Torres, Cladera, Ramis, Pomar i Fontenla.



GOVERN BALEAR
CONSELLERIA DE CULTURA, EDUCACIÓ
I ESPORTS
DIRECCIÓ GENERAL DE CULTURA
SERVEI DE PATRIMONI

Localització

Illa **Mallorca**

Municipi
Alcúdia

Lloc / Parròquia

Ca Na Bassera

Coordenades U.T.M.

4.406.830 / 505.600

Fotografia Aèria: Núm. Full

P-7

Núm. Foto

157.803

Data

Organisme

Núm. Registre Cadastral: Full

**Polígon
7**

Parcel·la
337

Referències núm. Inventari Jaciment

2/53

IMPP

0040

PIC

Altres

Mapa terme municipal




Fotografia identificativa (9x13)

146/30

Jaciment
JA-53

Ca Na Bassera



Plànol topogràfic (1:5.000) o (1:10.000) 671(1-4)



PROPIETAT	<input type="checkbox"/> Estat Central <input type="checkbox"/> Govern Balear <input type="checkbox"/> Municipal <input type="checkbox"/> Eclesiàstic <input type="checkbox"/> Comunitat Religiosa <input type="checkbox"/> Fundacions <input type="checkbox"/> Altres entitats <input checked="" type="checkbox"/> Particulars <input type="checkbox"/> No identificat	Nom	Adreça	Telèfon	CLASSIFICACIÓ DEL SÒL	PROTECCIÓ LEGAL		
						a) DECLARACIÓ B.I.C. <input type="checkbox"/> B.O.E.: Decret b) INCOAT EXPEDIENT <input type="checkbox"/> BOCAIB /BOE Data c) INVENTARIAT <input type="checkbox"/> Data d) INCOAT EXPEDIENT INCLUSIÓ INVENTARI <input type="checkbox"/> Data e) NO INCLÒS EN ELS RÈGIMS DE PROTECCIÓ a) b) c) d) <input type="checkbox"/>		

ESTAT DE CONSERVACIÓ

0. Quan no hi han restes visibles. Desaparegut/no localitzat.

I. Quan es conserven íntegres tots els elements estructurals del monument.

II. Quan manquen alguns dels elements estructurals del monument però és possible la reconstrucció hipotètica.

III. Quan manquen alguns dels elements estructurals del monument i és impossible la reconstrucció hipotètica.

IV. Quan el monument tan sols és identificable en planta o tan sols resten alguns elements aïllats.

V. Quan la classificació del monument és pendent de la realització d'excavacions arqueològiques.

DEFECTES DE CONSERVACIÓ	CAUSES DE DETERIORACIÓ	PROTECCIÓ EXISTENT	TREBALLS REALITZATS
<input checked="" type="checkbox"/> Estructures <input type="checkbox"/> Cobertes <input type="checkbox"/> Revestiments <input type="checkbox"/> Ornamentació <input type="checkbox"/> Instal.lacions <input type="checkbox"/> Altres	<input type="checkbox"/> Obres públiques Obres privades <input type="checkbox"/> Feines agrícoles <input checked="" type="checkbox"/> Feines agrícoles auxiliars <input type="checkbox"/> Pedreres <input checked="" type="checkbox"/> Reutilitzacions <input type="checkbox"/> Clandestins <input checked="" type="checkbox"/> Erosió <input type="checkbox"/> Altres	<input type="checkbox"/> Tancat <input type="checkbox"/> Vigilat <input type="checkbox"/> Altres <input checked="" type="checkbox"/> Nul.la <input type="checkbox"/> Insuficient <input type="checkbox"/> Acurada	<input type="checkbox"/> Neteja <input type="checkbox"/> Prospeccions <input type="checkbox"/> Excavacions <input type="checkbox"/> Consolidacions <input type="checkbox"/> Restauracions <input type="checkbox"/> Altres

PERILLS EVENTUALS

per què?

GRAU D'ATRACCIÓ	NECESSITAT D'ACTUACIÓ	PROTECCIÓ PROPOSADA
<input type="checkbox"/> Nul <input checked="" type="checkbox"/> Baix <input type="checkbox"/> Regular <input type="checkbox"/> Alt <input type="checkbox"/> Massiu	<input type="checkbox"/> Urgent <input type="checkbox"/> Curt termini <input type="checkbox"/> Mig termini <input checked="" type="checkbox"/> Llarg termini	<input type="checkbox"/> Limitació d'usos agrícoles <input type="checkbox"/> Neteja <input type="checkbox"/> Consolidació <input type="checkbox"/> Restauració <input type="checkbox"/> Tancament <input type="checkbox"/> Excavació <input type="checkbox"/> Declaració B.I.C. <input type="checkbox"/> Elaboració de pla especial

C O N S E R V A T I Ó

CLASSIFICACIÓ GENERAL <input checked="" type="checkbox"/> Zona arqueològica <input type="checkbox"/> Monument aïllat <input type="checkbox"/> Submarí <input type="checkbox"/> Altres	ACCESSIBILITAT <input type="checkbox"/> Vehicle ordinari <input checked="" type="checkbox"/> Vehicle tot terreny <input type="checkbox"/> A peu <input type="checkbox"/> En vaixell	EXTENSIÓ <div style="text-align: center;">2</div>	DESCRIPCIÓ ACCESSOS
FUNCIONALITAT <input checked="" type="checkbox"/> Hàbitat <input type="checkbox"/> Funerària <input type="checkbox"/> Cultural <input type="checkbox"/> Industrial <input type="checkbox"/> Defensa <input type="checkbox"/> Enginyeria <input type="checkbox"/> Altres <input type="checkbox"/> Indeterminada		DESCRIPCIÓ DE L'ENTORN <div style="text-align: center; font-size: 1.2em;"> ALTITUD 120 m. </div>	
TIPOLOGIA <input type="checkbox"/> Cova/Abric <input type="checkbox"/> Naveta d'habitatció <input checked="" type="checkbox"/> Talaiot <input checked="" type="checkbox"/> Assentament/Habitació <input type="checkbox"/> Assentament Costaner <input type="checkbox"/> Poblat/Ciutat <input type="checkbox"/> Murada/Torre/Castell <input type="checkbox"/> Sitja <input type="checkbox"/> Pou/Cisterna <input type="checkbox"/> Alqueria <input type="checkbox"/> Hisn <input type="checkbox"/> Bagar		DESCRIPCIÓ DE L'ENTORN <div style="text-align: center; font-size: 1.2em;"> AL coster del Palg. </div>	
DESCRIPCIÓ DE LES ESTRUCTURES <p style="text-align: center; font-size: 1.1em;"> <i>Restes d'un talaiot i altres estructures en molt mal estat de conservació.</i> </p>		DESCRIPCIÓ DE L'ENTORN 	
MATERIALS CONSTRUCTIUS		DESCRIPCIÓ ACCESSOS	
TÈCNICQUES CONSTRUCTIVES		DESCRIPCIÓ ACCESSOS	
CRONOLOGIA <input type="checkbox"/> Poblament <input type="checkbox"/> Calcolític <input type="checkbox"/> Bronze <input type="checkbox"/> Bronze I <input type="checkbox"/> Bronze II <input type="checkbox"/> Bronze III <input checked="" type="checkbox"/> Ferro <input type="checkbox"/> Ferro I <input type="checkbox"/> Ferro II <input type="checkbox"/> Fenici <input type="checkbox"/> Púnic arcaic		DESCRIPCIÓ ACCESSOS <input type="checkbox"/> Pintures/Gravats <input type="checkbox"/> Altres <input type="checkbox"/> Indeterminat	
CRONOLOGIA <input type="checkbox"/> Púnic clàssic <input type="checkbox"/> Tardo-púnic <input type="checkbox"/> Romà <input type="checkbox"/> Romà republicà <input type="checkbox"/> Romà alt imperial <input type="checkbox"/> Romà baix imperial <input type="checkbox"/> Medieval <input type="checkbox"/> Medieval islàmic <input type="checkbox"/> Medieval cristià <input type="checkbox"/> Modern <input type="checkbox"/> Indeterminat		DESCRIPCIÓ ACCESSOS <input type="checkbox"/> Indeterminada <input type="checkbox"/> Control del territori <input type="checkbox"/> Defensiva <input type="checkbox"/> Explotació del territori <input type="checkbox"/> Altres	
DATAció 		SITUACIÓ 	
CRITERI DE DATAció		SITUACIÓ	

D O C U M E N T A C I Ó

RESTES MOBLES

TIPUS DE MATERIAL	DESCOBERTES PER	URICACIÓ	OBSERVACIONS
<input type="checkbox"/> Lític <input type="checkbox"/> Ceràmic <input type="checkbox"/> Metall <input type="checkbox"/> Numismàtic <input type="checkbox"/> Epigràfic <input type="checkbox"/> Faunístic <input type="checkbox"/> Altres <input type="checkbox"/> Vidre <input type="checkbox"/> Os	<input type="checkbox"/> Prospecció <input type="checkbox"/> Excavació <input type="checkbox"/> Clandestins <input type="checkbox"/> Casualitat <input type="checkbox"/> Altres	<input type="checkbox"/> Superfície <input type="checkbox"/> Museus <input type="checkbox"/> Col·leccions públiques <input type="checkbox"/> Col·leccions privades <input type="checkbox"/> Desconeguda <input type="checkbox"/> Altres	
Fotografia B/N Color Diapositiva	Núm. Carret 146	Núm. Exposició 30, 32, 34	
Planimetria Planta Alçat		Secció Croquis	
BIBLIOGRAFIA			

FITXA FETA PER (Nom, cognom, data)

FITXA REVISADA PER (Nom, cognom, data)



GOVERN BALEAR

CONSELLERIA DE CULTURA, EDUCACIÓ

I ESPORTS

DIRECCIÓ GENERAL DE CULTURA

SERVEI DE PATRIMONI

Jaciment

JA-54

Can Tons

Fotografia identificativa (9x13)

Localització
Illa Mallorca
Municipi Alcúdia

Lloc / Parròquia

Can Tons

Coordenades U.T.M.

Fotografia Aèria: Núm. Full Núm. Foto Data Organisme

Núm. Registre Cadastral: Full Polígon Parcel·la

Referències núm. Inventari Jaciment IMPP PIC Altres

2/54 0038

Mapa terme municipal



Plànol topogràfic (1:5.000) o (1:10.000)

PROPIETAT

- Estat Central
 Govern Balear
 Municipal
 Eclesiàstic
 Comunitat Religiosa
 Fundacions
 Altres entitats
 Particulars
 No identificat

Nom

Adreça

Telefon

CLASSIFICACIÓ DEL SÒL

PROTECCIÓ LEGAL

- a) DECLARACIÓ B.I.C. B.O.E.: Decret Data
 b) INCOAT EXPEDIENT BOCAIB /BOE Data
 c) INVENTARIAT Data
 d) INCOAT EXPEDIENT INCLUSIÓ INVENTARI Data
 e) NO INCLÒS EN ELS RÈGIMS DE PROTECCIÓ a) b) c) d)

ESTAT DE CONSERVACIÓ

0. Quan no hi han restes visibles. Desaparegut/no localitzat. *Zona de Pollentia*
 I. Quan es conserven íntegres tots els elements estructurals del monument.
 II. Quan manquen alguns dels elements estructurals del monument però és possible la reconstrucció hipotètica.
 III. Quan manquen alguns dels elements estructurals del monument i és impossible la reconstrucció hipotètica.
 IV. Quan el monument tan sols és identificable en planta o tan sols resten alguns elements aïllats.
 V. Quan la classificació del monument és pendent de la realització d'excavacions arqueològiques.

DEFECTES DE CONSERVACIÓ

- Estructures
 Cobertes
 Revestiments
 Ornamentació
 Instal·lacions
 Altres

CAUSES DE DETERIORACIÓ

- Obres públiques
 Obres privades
 Feines agrícoles
 Feines agrícoles auxiliars
 Pedreres
 Reutilitzacions
 Clandestins
 Erosió
 Altres

PROTECCIÓ EXISTENT

ORGANISME

DATA

- Tancat
 Vigilat
 Altres

TREBALLS REALITZATS

- Neteja
 Prospeccions
 Excavacions
 Consolidacions
 Restauracions
 Altres

per què?

- Nul·la
 Insuficient
 Acurada

PERILLS EVENTUALS

PROTECCIÓ PROPOSADA

- Limitació d'usos agrícoles
 Neteja
 Consolidació
 Restauració
 Tancament
 Excavació
 Declaració B.I.C.
 Elaboració de pla especial

GRAU D'ATRACCIÓ

- Nul
 Baix
 Regular
 Alt
 Massiu

NECESSITAT D'ACTUACIÓ

- Urgent
 Curt termini
 Mig termini
 Llarg termini

CLASSIFICACIÓ GENERAL <input type="checkbox"/> Zona arqueològica <input type="checkbox"/> Monument aïllat <input type="checkbox"/> Submarí <input type="checkbox"/> Altres	ACCESSIBILITAT <input type="checkbox"/> Vehicle ordinari <input type="checkbox"/> Vehicle tot terreny <input type="checkbox"/> A peu <input type="checkbox"/> En vaixell	EXTENSIÓ 	DESCRIPCIÓ ACCESSOS 	SITUACIÓ <input type="checkbox"/> Indeterminada <input type="checkbox"/> Control del territori <input type="checkbox"/> Defensiva <input type="checkbox"/> Explotació del territori <input type="checkbox"/> Altres	
FUNCIONALITAT <input type="checkbox"/> Habitat <input type="checkbox"/> Funerària <input type="checkbox"/> Cultural <input type="checkbox"/> Industrial	<input type="checkbox"/> Defensa <input type="checkbox"/> Enginyeria <input type="checkbox"/> Altres <input type="checkbox"/> Indeterminada	DESCRIPCIÓ DE L'ENTORN 			VISUALITZACIONS
TIPOLOGIA <input type="checkbox"/> Cova/Abric <input type="checkbox"/> Naveta d'habitatció <input type="checkbox"/> Talaïot <input type="checkbox"/> Assentament/Habitació <input type="checkbox"/> Assentament Costaner <input type="checkbox"/> Poblat/Ciutat <input type="checkbox"/> Murada/Torre/Castell <input type="checkbox"/> Sitja <input type="checkbox"/> Pou/Cisterna <input type="checkbox"/> Alqueria <input type="checkbox"/> Hisn <input type="checkbox"/> Baqar	<input type="checkbox"/> Edifici públic <input type="checkbox"/> Pedrera <input type="checkbox"/> Mina <input type="checkbox"/> Port/Embarcador <input type="checkbox"/> Pont <input type="checkbox"/> Aqueducte <input type="checkbox"/> Camí Via <input type="checkbox"/> Moli <input type="checkbox"/> Ganat <input type="checkbox"/> Sequia de traçat fòssil medieval <input type="checkbox"/> Safareig	<input checked="" type="checkbox"/> Necròpoli <input type="checkbox"/> Megàlit <input type="checkbox"/> Naveta d'enterrament <input type="checkbox"/> Hipogeu <input type="checkbox"/> Fossa	<input type="checkbox"/> Taula <input type="checkbox"/> Santuari <input type="checkbox"/> Sala Hipòstila <input type="checkbox"/> Basílica <input type="checkbox"/> Església <input type="checkbox"/> Mesquita <input type="checkbox"/> Ribat	<input type="checkbox"/> Pintures/Gravats <input type="checkbox"/> Altres <input type="checkbox"/> Indeterminat	
DESCRIPCIÓ DE LES ESTRUCTURES 		MATERIALS CONSTRUCTIUS 	CRONOLOGIA <input type="checkbox"/> Poblament <input type="checkbox"/> Calcolític <input type="checkbox"/> Bronze <input type="checkbox"/> Bronze I <input type="checkbox"/> Bronze II <input type="checkbox"/> Bronze III <input type="checkbox"/> Ferro <input type="checkbox"/> Ferro I <input type="checkbox"/> Ferro II <input type="checkbox"/> Fenici <input type="checkbox"/> Púnic arcaic	<input type="checkbox"/> Púnic clàssic <input type="checkbox"/> Tardo-púnic <input type="checkbox"/> Romà <input type="checkbox"/> Romà republicà <input type="checkbox"/> Romà alt imperial <input type="checkbox"/> Romà baix imperial <input type="checkbox"/> Medieval <input type="checkbox"/> Medieval islàmic <input type="checkbox"/> Medieval cristià <input type="checkbox"/> Modern <input type="checkbox"/> Indeterminat	DATACIÓ
DESCRIPCIÓ DE LES ESTRUCTURES 			TÈCNiques CONSTRUCTIVES 		CRITERI DE DATACIÓ

RESTES MOBLES

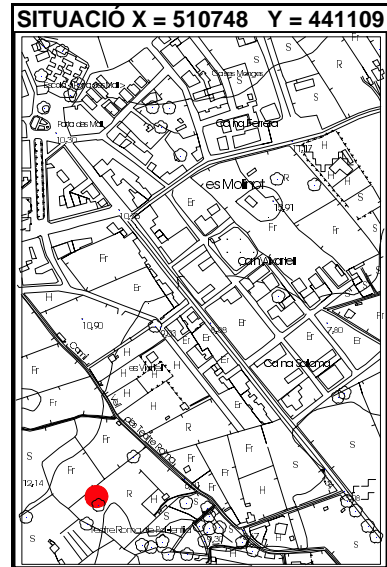
D O C U M E N T A C I Ó

TIPUS DE MATERIAL	DESCOBERTES PER	UBICACIÓ	OBSERVACIONS
<input type="checkbox"/> Lític <input type="checkbox"/> Ceràmic <input type="checkbox"/> Metall <input type="checkbox"/> Numismàtic <input type="checkbox"/> Epigràfic <input type="checkbox"/> Faunístic <input type="checkbox"/> Altres <input type="checkbox"/> Vidre <input type="checkbox"/> Os	<input type="checkbox"/> Prospecció <input type="checkbox"/> Excavació <input type="checkbox"/> Ciandestins <input type="checkbox"/> Casualitat <input type="checkbox"/> Altres	<input type="checkbox"/> Superfície <input type="checkbox"/> Museus <input type="checkbox"/> Col·leccions públiques <input type="checkbox"/> Col·leccions privades <input type="checkbox"/> Desconeguda <input type="checkbox"/> Altres	
Fotografia B/N Color Diapositiva	Núm. Carret	Núm. Exposició	
Planimetria Planta Alçat	Secció Croquis		
BIBLIOGRAFIA			

FITXA FETA PER (Nom, cognom, data)

FITXA REVISADA PER (Nom, cognom, data)

PATRIMONI HISTÒRIC I ARTÍSTIC D'ALCÚDIA	IDENTIFICACIÓ JA 55
DENOMINACIÓ CAN TROCA	CRONOLOGIA Tardromà
LOCALITZACIÓ CAN TROCA	GRAU DE PROTECCIÓ A
TIPOLOGIA Necròpoli	US Necròpoli
AUTOR ----	ESTIL ----
PROTECCIÓ Monument Històric Artístic. Decret 2563/1966	G. CONSERVACIÓ Arrasat



BIBLIOGRAFIA	ELEMENTS DESTACATS A PRESERVAR La zona arqueològica on es troba la necròpoli.
---------------------	---

DESCRIPCIÓ Necròpoli d'època tardoromana, a la que hi ha tombes excavades al marès. Cal relacionar-la amb les altres necròpolis de la mateixa època que es troben a la mateixa zona.
--

DENOMINACIÓ CAN TROCA	IDENTIFICACIÓ JA 55
-----------------------	---------------------

INTERVENCIIONS REALITZADES**INTERVENCIIONS PREFERENTS**

Neteja i senyalització. Possibilitat d'incloure aquest jaciment en el circuit de Pol·lèntia i el teatre romà tot i no pertànyer a la mateixa època.



GOVERN BALEAR
CONSELLERIA DE CULTURA, EDUCACIÓ
I ESPORTS
DIRECCIÓ GENERAL DE CULTURA
SERVEI DE PATRIMONI

Localització	
Illa	Mallorca
Municipi	Alcúdia

Fotografia identificativa (9x13)

Jaciment
JA-55 **Can Troca**

Lloc / Parròquia **Can Troca**

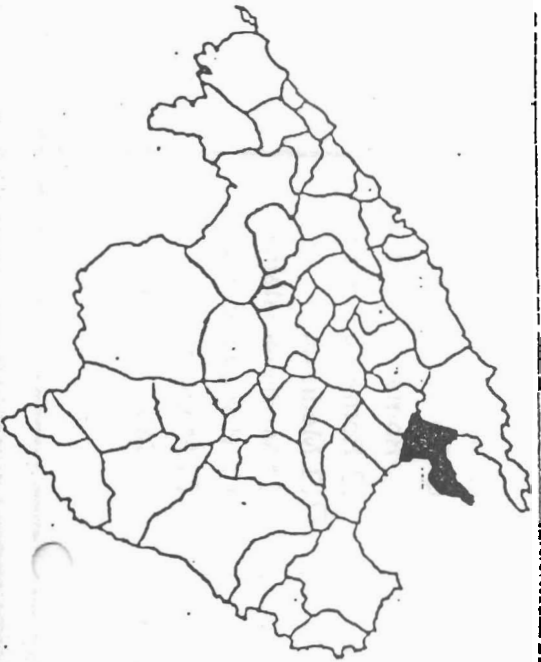
Coordenades U.T.M.

Fotografia Aèria: Núm. Full Núm. Foto Data Organisme


Núm. Registre Cadastral: Full Polígon Parcel·la

Referències núm. Inventari Jaciment IMPP PIC Altres
2/55 **0039**

Mapa terme municipal



Plànol topogràfic (1:5.000) o (1:10.000)



SITUACIÓ JURÍDICA

PROPIETAT

- Estat Central
 Govern Balear
 Municipal
 Eclesiàstic
 Comunitat Religiosa
 Fundacions
 Altres entitats
 Particulars
 No identificat

Nom

(

Adreça

Telèfon

CLASSIFICACIÓ DEL SÒL

PROTECCIÓ LEGAL

- a) DECLARACIÓ B.I.C. B.O.E.: Decret Data
 b) INCOAT EXPEDIENT BOCAIB /BOE Data
 c) INVENTARIAT Data
 d) INCOAT EXPEDIENT INCLUSIÓ INVENTARI Dat
 e) NO INCLÒS EN ELS RÈGIMS DE PROTECCIÓ a) b) c) d)

ES T DE CONSERVACIÓ

0. Quan no hi han restes visibles. Desaparegut/no localitzat. Zona de Pollentia.
 I. Quan es conserven íntegres tots els elements estructurals del monument.
 II. Quan manquen alguns dels elements estructurals del monument però és possible la reconstrucció hipotètica.
 III. Quan manquen alguns dels elements estructurals del monument i és impossible la reconstrucció hipotètica.
 IV. Quan el monument tan sols és identificable en planta o tan sols resten alguns elements aïllats.
 V. Quan la classificació del monument és pendent de la realització d'excavacions arqueològiques.

DEFECTES DE CONSERVACIÓ

- Estructures
 Cobertes
 Revestiments
 Ornamentació
 Instal·lacions
 Altres

CAUSES DE DETERIORACIÓ

- Obres públiques
 Obres privades
 Feines agrícoles
 Feines agrícoles auxiliars
 Pedreres
 Reutilitzacions
 Clandestins
 Erosió
 Altres

PROTECCIÓ EXISTENT

ORGANISME

DATA

- Tancat
 Vigilat
 Altres

TREBALLS REALITZATS

- Neteja
 Prospeccions
 Excavacions
 Consolidacions
 Restauracions
 Altres

per què?

- Nulla
 Insuficient
 Acurad

PERILLS EVENTUALS

PROTECCIÓ PROPOSADA

- Limitació d'usos agrícoles
 Neteja
 Consolidació
 Restauració
 Tancament
 Excavació
 Declaració B.I.C.
 Elaboració de pla especial

GRAU D'ATRACCIÓ

- Nul
 Baix
 Regular
 Alt
 Massiu

CESSITAT D'ACTUACIÓ

- Urgent
 Curt termini
 Mig termini
 Llarg termini

C O N S E R V A C I Ó

CLASSIFICACIÓ GENERAL		ACCESIBILITAT		EXTENSIÓ		DESCRIPCIÓ ACCESSOS		SITUACIÓ	
<input type="checkbox"/> Zona arqueològica <input type="checkbox"/> Monument aïllat <input type="checkbox"/> Submarí <input type="checkbox"/> Altres		<input type="checkbox"/> Vehicle ordinari <input type="checkbox"/> Vehicle tot terreny <input type="checkbox"/> A peu <input type="checkbox"/> En vaixell		ALTITUD				<input type="checkbox"/> Indeterminada <input type="checkbox"/> Control del territori <input type="checkbox"/> Defensiva <input type="checkbox"/> Explotació del territori <input type="checkbox"/> Altres	
FUNCIONALITAT				DESCRIPCIÓ DE ENTORN					
<input type="checkbox"/> Hàbitat <input type="checkbox"/> Funerària <input type="checkbox"/> Cultural <input type="checkbox"/> Industrial				<input type="checkbox"/> Defensa <input type="checkbox"/> Enginyeria <input type="checkbox"/> Altres <input type="checkbox"/> Indeterminada					
TIPOLOGIA									
<input type="checkbox"/> Cova/Abric <input type="checkbox"/> Naveta d'habitació <input type="checkbox"/> Talaïot <input type="checkbox"/> Assentament/Habitació <input type="checkbox"/> Assentament Costaner <input type="checkbox"/> Poblat/Ciutat <input type="checkbox"/> Murada/Torre/Castell <input type="checkbox"/> Sitja <input type="checkbox"/> Pou/Cisterna <input type="checkbox"/> Alqueria <input type="checkbox"/> Hisn <input type="checkbox"/> Baqar				<input type="checkbox"/> Edifici públic <input type="checkbox"/> Pedrera <input type="checkbox"/> Mina <input type="checkbox"/> Port/Embarcador <input type="checkbox"/> Pont <input type="checkbox"/> Aqüeducte <input type="checkbox"/> Camí Via <input type="checkbox"/> Moll <input type="checkbox"/> Qanat <input type="checkbox"/> Sequia de traçat fòssil medieval <input type="checkbox"/> Safareig					
DESCRIPCIÓ DE LES ESTRUCTURES									
				<input type="checkbox"/> Nec òpoli <input checked="" type="checkbox"/> Meç àlit <input type="checkbox"/> Naveta d'enterrament <input type="checkbox"/> Hipogeu <input type="checkbox"/> Fossa					
				<input type="checkbox"/> Taula <input type="checkbox"/> Santuari <input type="checkbox"/> Sala Hipòstila <input type="checkbox"/> Basílica <input type="checkbox"/> Església <input type="checkbox"/> Mesquita <input type="checkbox"/> Ribat					
				<input type="checkbox"/> Pintures/Gravats <input type="checkbox"/> Altres <input type="checkbox"/> Indeterminat					
MATERIALS CONSTRUCTIUS				TÈCNiques CONSTRUCTIVES					
CRONOLOGIA									
<input type="checkbox"/> Poblament <input type="checkbox"/> Calcolític <input type="checkbox"/> Bronze <input type="checkbox"/> Bronze I <input type="checkbox"/> Bronze II <input type="checkbox"/> Bronze III <input type="checkbox"/> Ferro <input type="checkbox"/> Ferro I <input type="checkbox"/> Ferro II <input type="checkbox"/> Fenici <input type="checkbox"/> Púnic arcaic				<input type="checkbox"/> Púnic clàssic <input type="checkbox"/> Tardo-púnic <input type="checkbox"/> Romà <input type="checkbox"/> Romà republicà <input type="checkbox"/> Romà alt imperial <input type="checkbox"/> Romà baix imperial <input type="checkbox"/> Medieval <input type="checkbox"/> Medieval islàmic <input type="checkbox"/> Medieval cristià <input type="checkbox"/> Modern <input type="checkbox"/> Indeterminat					
DATAIÓ				CRITERI DE DATAIÓ					
				VISUALITZACIONS					

DESCRIPCIÓ

RESTES MOBLES

D O C U M E N T A C I Ó

TIPUS DE MATERIAL	DESCOBERTES PER	UBICACIÓ	OBSERVACIONS
<input type="checkbox"/> Lític <input type="checkbox"/> Ceràmic <input type="checkbox"/> Metall <input type="checkbox"/> Numismàtic <input type="checkbox"/> Epigràfic <input type="checkbox"/> Faunístic <input type="checkbox"/> Altres <input type="checkbox"/> Vidre <input type="checkbox"/> Os	<input type="checkbox"/> Prospecció <input type="checkbox"/> Excavació <input type="checkbox"/> Clandestins <input type="checkbox"/> Casualtat <input type="checkbox"/> Altres	<input type="checkbox"/> Superfície <input type="checkbox"/> Museus <input type="checkbox"/> Col·leccions públiques <input type="checkbox"/> Col·leccions privades <input type="checkbox"/> Desconeguda <input type="checkbox"/> Altres	
Fotografia B/N Color Diapositiva	Núm. Carret	Núm. Exposició	
Planimetria Planta Alçat		Secció Croquis	
BIBLIOGRAFIA			

FITXA FETA PER (Nom, cognom, data)

FITXA REVISADA PER (Nom, cognom, data)



GOVERN BALEAR
CONSELLERIA DE CULTURA, EDUCACIÓ
I ESPORTS
DIRECCIO GENERAL DE CULTURA
SERVEI DE PATRIMONI

Localització

Illa Mallorca

Municipi Alcúdia

Fotografia identificativa (9x13)

Jaciment
JA-56

Sa Coma

Lloc / Parròquia Sa Coma

Coordenades U.T.M.

Fotografia Aèria: Núm. Full **Núm. Foto** **Data** **Organisme**

Núm. Registre Cadastral: Full **Polígon** **Parcel·la**

Referències núm. Inventari Jaciment **IMPP** **PIC** **Altres**
2/56 **0045**

Mapa terme municipal



Plànol topogràfic (1:5.000) o (1:10.000)

SITUACIÓ JURÍDICA

PROPIETAT

Estat Central
 Govern Balear
 Municipal
 Eclesiàstic
 Comunitat Religiosa
 Fundacions
 Altres entitats
 Particulars
 No identificat

Nom _____
 Adreça _____
 Telefon _____

CLASSIFICACIÓ DEL SÒL

PROTECCIÓ LEGAL

a) DECLARACIÓ B.I.C. B.O.E.: Decret Data _____
 b) INCOAT EXPEDIENT BOCAIB /BOE Data _____
 c) INVENTARIAT Data _____
 d) INCOAT EXPEDIENT INCLUSIÓ INVENTARI Data _____
 e) NO INCLÒS EN ELS RÈGIMS DE PROTECCIÓ a) b) c) d)

ESTAT DE CONSERVACIÓ

0. Quan no hi han restes visibles. Desaparegut/no localitzat.

1. Quan es conserven íntegres tots els elements estructurals del monument.
 II. Quan manquen alguns dels elements estructurals del monument i és possible la reconstrucció hipotètica.
 III. Quan manquen alguns dels elements estructurals del monument i és impossible la reconstrucció hipotètica.
 IV. Quan el monument tan sols és identificable en planta o tan sols resten alguns elements aïllats.
 V. Quan la classificació del monument és pendent de la realització d'excavacions arqueològiques.

DEFECTES DE CONSERVACIÓ

Estructures
 Cobertes
 Revestiments
 Ornamentació
 Instal.lacions
 Altres

CAUSES DE DETERIORACIÓ

Obres públiques
 Obres privades
 Feines agrícoles
 Feines agrícoles auxiliars
 Pedreres
 Reutilitzacions
 Clandestins
 Erosió
 Altres

PROTECCIÓ EXISTENT

ORGANISME _____ **DATA** _____

Tancat
 Vigiliat
 Altres

Nul.la
 Insuficient
 Acurada

per què?

TREBALLS REALITZATS

Neteja
 Prospeccions
 Excavacions
 Consolidacions
 Restauracions
 Altres

PERILLS EVENTUALS

PROTECCIÓ PROPOSADA

Limitació d'usos agrícoles
 Neteja
 Consolidació
 Restauració

Tancament
 Excavació
 Declaració B.I.C.
 Elaboració de pla especial

GRAU D'ATRACCIÓ

Nul
 Baix
 Regular
 Alt
 Massiu

NECESSITAT D'ACTUACIÓ

Urgent
 Curt termini
 Mig termini
 Llarg termini

Ò I A R V E R V A I Ó C O N S E R V A

CLASSIFICACIÓ GENERAL <input type="checkbox"/> Zona arqueològica <input type="checkbox"/> Monument aïllat <input type="checkbox"/> Submari <input type="checkbox"/> Altres	ACCESSIBILITAT <input type="checkbox"/> Vehicle ordinari <input type="checkbox"/> Vehicle tot terreny <input type="checkbox"/> A peu <input type="checkbox"/> En vaixell	EXTENSIÓ ALTITUD	DESCRIPCIÓ ACCESSOS
FUNCIONALITAT <input type="checkbox"/> Habitat <input type="checkbox"/> Funerària <input type="checkbox"/> Cultural <input type="checkbox"/> Industrial	<input type="checkbox"/> Defensa <input type="checkbox"/> Enginyeria <input type="checkbox"/> Altres <input type="checkbox"/> Indeterminada	DESCRIPCIÓ DE L'ENTORN	
TIPOLOGIA <input type="checkbox"/> Cova/Abric <input type="checkbox"/> Naveta d'habitatció <input type="checkbox"/> Talaiot <input type="checkbox"/> Assentament/Habitació <input type="checkbox"/> Assentament Costaner <input type="checkbox"/> Poblat/Ciutat <input type="checkbox"/> Murada/Torre/Castell <input type="checkbox"/> Sitja <input type="checkbox"/> Pou/Cisterna <input type="checkbox"/> Alqueria <input type="checkbox"/> Hisn <input type="checkbox"/> Baqar		<input type="checkbox"/> Edifici públic <input type="checkbox"/> Pedrera <input type="checkbox"/> Mina <input type="checkbox"/> Port/Embarcador <input type="checkbox"/> Pont <input type="checkbox"/> Aqüeducte <input type="checkbox"/> Camí Via <input type="checkbox"/> Moll <input type="checkbox"/> Qanat <input type="checkbox"/> Sequia de traçat fòssil medieval <input type="checkbox"/> Safareig	
DESCRIPCIÓ DE LES ESTRUCTURES		<input type="checkbox"/> Necròpoli <input type="checkbox"/> Megàlit <input type="checkbox"/> Naveta d'enterrament <input type="checkbox"/> Hipogeu <input type="checkbox"/> Fossa	
MATERIALS CONSTRUCTIUS		<input type="checkbox"/> Taula <input type="checkbox"/> Santuari <input type="checkbox"/> Sala Hipòstila <input type="checkbox"/> Basílica <input type="checkbox"/> Església <input type="checkbox"/> Mesquita <input type="checkbox"/> Ribat	
TÈCNiques CONSTRUCTIVES		<input type="checkbox"/> Pintures/Gravats <input type="checkbox"/> Altres <input type="checkbox"/> Indeterminat	
CRONOLOGIA		<input type="checkbox"/> Pòblament <input type="checkbox"/> Calcolític <input type="checkbox"/> Bronze <input type="checkbox"/> Bronze I <input type="checkbox"/> Bronze II <input type="checkbox"/> Bronze III <input type="checkbox"/> Ferro <input type="checkbox"/> Ferro I <input type="checkbox"/> Ferro II <input type="checkbox"/> Fenici <input type="checkbox"/> Púnic arcaic	
DATAció		<input type="checkbox"/> Púnic clàssic <input type="checkbox"/> Tardo-púnic <input type="checkbox"/> Romà <input type="checkbox"/> Romà republicà <input type="checkbox"/> Romà alt imperial <input type="checkbox"/> Romà baix imperial <input type="checkbox"/> Medieval <input type="checkbox"/> Medieval islàmic <input type="checkbox"/> Medieval cristià <input type="checkbox"/> Modern <input type="checkbox"/> Indeterminat	
CRITERI DE DATAció		SITUACIó <input type="checkbox"/> Indeterminada <input type="checkbox"/> Control del territori <input type="checkbox"/> Defensiva <input type="checkbox"/> Explotació del territori <input type="checkbox"/> Altres	

TIPUS DE MATERIAL	DESCOBERTES PER	UBICACIÓ	OBSERVACIONS
<input type="checkbox"/> Lític <input type="checkbox"/> Ceràmic <input type="checkbox"/> Metall <input type="checkbox"/> Numismàtic <input type="checkbox"/> Epigràfic <input type="checkbox"/> Faunístic <input type="checkbox"/> Altres <input type="checkbox"/> Vidre <input type="checkbox"/> Os	<input type="checkbox"/> Prospecció <input type="checkbox"/> Excavació <input type="checkbox"/> Clandestins <input type="checkbox"/> Casualitat <input type="checkbox"/> Altres	<input type="checkbox"/> Superfície <input type="checkbox"/> Museus <input type="checkbox"/> Col·leccions públiques <input type="checkbox"/> Col·leccions privades <input type="checkbox"/> Desconeguda <input type="checkbox"/> Altres	
Fotografia B/N Color Diapositiva	Núm. Carret	Núm. Exposició	
Planimetria Planta Alçat		Secció Croquis	
BIBLIOGRAFIA			

FITXA FETA PER (Nom, cognom, data)

FITXA REVISADA PER (Nom, cognom, data)



GOVERN BALEAR

CONSELLERIA DE CULTURA, EDUCACIÓ
I ESPORTS
DIRECCIÓ GENERAL DE CULTURA
SERVEI DE PATRIMONI

Jaciment **Sa Cova**
JA-57

Localització

Illa **Mallorca**

Fotografia identificativa (9x13)

Municipi **Alcúdia**

Lloc / Parròquia **Sa Cova**

Coordenades U.T.M.

Fotografia Aèria: Núm. Full Núm. Foto Data Organisme

Núm. Registre Cadastral: Full Polígon Parcel·la


Referències núm. Inventari Jaciment IMPP PIC Altres

2/57 **0046**

Mapa terme municipal



Plànol topogràfic (1:5.000) o (1:10.000)



PROPIETAT

- Estat Central
 Govern Balear
 Municipal
 Eclesiàstic
 Comunitat Religiosa
 Fundacions
 Altres entitats
 Particulars
 No identificat

Nom

(

Adreça

Telèfon

CLASSIFICACIÓ DEL SÒL

PROTECCIÓ LEGAL

- a) DECLARACIÓ B.I.C. B.O.E.: Decret Data
 b) INCOAT EXPEDIENT BOCAIB /BOE Data
 c) INVENTARIAT Data
 d) INCOAT EXPEDIENT INCLUSIÓ INVENTARI Data
 e) NO INCLÒS EN ELS RÈGIMS DE PROTECCIÓ a) b) c) d)

ESTAT DE CONSERVACIÓ

0. Quan no hi han restes visibles. Desaparegut/no localitzat.
- I. Quan es conserven íntegres tots els elements estructurals del monument.
 II. Quan manquen alguns dels elements estructurals del monument però és possible la reconstrucció hipotètica.
 III. Quan manquen alguns dels elements estructurals del monument i és impossible la reconstrucció hipotètica.
 IV. Quan el monument tan sols és identificable en planta o tan sols resten alguns elements aïllats.
 V. Quan la classificació del monument és pendent de la realització d'excavacions arqueològiques.

DEFECTES DE CONSERVACIÓ

- Estructures
 Cobertes
 Revestiments
 Ornamentació
 Instal·lacions
 Altres

CAUSES DE DETERIORACIÓ

- Obres públiques
 Obres privades
 Feines agrícoles
 Feines agrícoles auxiliars
 Pedreres
 Reutilitzacions
 Clandestins
 Erosió
 Altres

PROTECCIÓ EXISTENT

ORGANISME

DATA

- Tancat
 Vigilat
 Altres

TREBALLS REALITZATS

- Neteja
 Prospeccions
 Excavacions
 Consolidacions
 Restauracions
 Altres

Nulla
 Insuficient
 Acurada

per què?

PERILLS EVENTUALS

PROTECCIÓ PROPOSADA

- Limitació d'usos agrícoles
 Neteja
 Consolidació
 Restauració
- Tancament
 Excavació
 Declaració B.I.C.
 Elaboració de pla especial

GRAU D'ATRACCIÓ

- Nul
 Baix
 Regular
 Alt
 Massiu

NECESSITAT D'ACTUACIÓ

- Urgent
 Curt termini
 Mig termini
 Llarg termini

CLASSIFICACIÓ GENERAL	ACCESSIBILITAT	EXTENSIÓ	DESCRIPCIÓ ACCESSOSS	SITUACIÓ	
<input type="checkbox"/> Zona arqueològica <input type="checkbox"/> Monument aïllat <input type="checkbox"/> Submarí <input type="checkbox"/> Altres	<input type="checkbox"/> Vehicle ordinari <input type="checkbox"/> Vehicle tot terreny <input type="checkbox"/> A peu <input type="checkbox"/> En vaixell	ALTITUD		<input type="checkbox"/> Indeterminada <input type="checkbox"/> Control del territori <input type="checkbox"/> Defensiva <input type="checkbox"/> Explotació del territori <input type="checkbox"/> Altres	
FUNCIONALITAT <input type="checkbox"/> Hàbitat <input type="checkbox"/> Funerària <input type="checkbox"/> Cultural <input type="checkbox"/> Industrial	<input type="checkbox"/> Defensa <input type="checkbox"/> Enginyeria <input type="checkbox"/> Altres <input type="checkbox"/> Indeterminada	DESCRIPCIÓ DE L'ENTORN			
TIPOLOGIA					
<input type="checkbox"/> Cova/Abric <input type="checkbox"/> Naveta d'habitació <input type="checkbox"/> Talaïot <input type="checkbox"/> Assentament/Habitació <input type="checkbox"/> Assentament Costaner <input type="checkbox"/> Poblat/Ciutat <input type="checkbox"/> Murada/Torre/Castell <input type="checkbox"/> Sitja <input type="checkbox"/> Pou/Cisterna <input type="checkbox"/> Alqueria <input type="checkbox"/> Hisn <input type="checkbox"/> Bagar	<input type="checkbox"/> Edifici públic <input type="checkbox"/> Pedrera <input type="checkbox"/> Mina <input type="checkbox"/> Port/Embarcador <input type="checkbox"/> Pont <input type="checkbox"/> Aqüeducte <input type="checkbox"/> Camí Via <input type="checkbox"/> Moli <input type="checkbox"/> Qanat <input type="checkbox"/> Segueia de traçat fòssil medieval <input type="checkbox"/> Safareig	<input type="checkbox"/> Necròpoli <input type="checkbox"/> Megàliti <input type="checkbox"/> Naveta d'enterrament <input type="checkbox"/> Hipogeu <input type="checkbox"/> Fossa	<input type="checkbox"/> Taula <input type="checkbox"/> Santuari <input type="checkbox"/> Sala Hipòstila <input type="checkbox"/> Basílica <input type="checkbox"/> Església <input type="checkbox"/> Mesquita <input type="checkbox"/> Ribat	<input type="checkbox"/> Pintures/Gravats <input type="checkbox"/> Altres <input type="checkbox"/> Indeterminat	
DESCRIPCIÓ DE LES ESTRUCTURES		MATERIALS CONSTRUCTIUS		CRONOLOGIA	
DESCRIPCIÓ DE LES ESTRUCTURES		TÈCNIOQUES CONSTRUCTIVES		<input type="checkbox"/> Poblament <input type="checkbox"/> Calcolític <input type="checkbox"/> Bronze <input type="checkbox"/> Bronze I <input type="checkbox"/> Bronze II <input type="checkbox"/> Bronze III <input type="checkbox"/> Ferro <input type="checkbox"/> Ferro I <input type="checkbox"/> Ferro II <input type="checkbox"/> Fenici <input type="checkbox"/> Púnic arcaic	
DESCRIPCIÓ DE LES ESTRUCTURES		<input type="checkbox"/> Púnic clàssic <input type="checkbox"/> Tardo-púnic <input type="checkbox"/> Romà <input type="checkbox"/> Romà republicà <input type="checkbox"/> Romà alt imperial <input type="checkbox"/> Romà baix imperial <input type="checkbox"/> Medieval <input type="checkbox"/> Medieval islàmic <input type="checkbox"/> Medieval cristià <input type="checkbox"/> Modern <input type="checkbox"/> Indeterminat		DATAIÓ §	
DESCRIPCIÓ DE LES ESTRUCTURES		CRITERI DE DATAIÓ		DATAIÓ §	

TIPUS DE MATERIAL	DESCOBERTES PER	UBICACIÓ	OBSERVACIONS
<input type="checkbox"/> Lític <input type="checkbox"/> Ceràmic <input type="checkbox"/> Metall <input type="checkbox"/> Numismàtic <input type="checkbox"/> Epigràfic <input type="checkbox"/> Faunístic <input type="checkbox"/> Altres <input type="checkbox"/> Vidre <input type="checkbox"/> Os	<input type="checkbox"/> Prospecció <input type="checkbox"/> Excavació <input type="checkbox"/> Clandestins <input type="checkbox"/> Casualltat <input type="checkbox"/> Altres	<input type="checkbox"/> Superfície <input type="checkbox"/> Museus <input type="checkbox"/> Col·leccions públiques <input type="checkbox"/> Col·leccions privades <input type="checkbox"/> Desconeguda <input type="checkbox"/> Altres	
Fotografia B/N Color Diapositiva	Núm. Carret	Núm. Exposició	
Planimetria Planta Alçat	Secció Croquis		
BIBLIOGRAFIA			

FITXA FETA PER (Nom, cognom, data)

FITXA REVISADA PER (Nom, cognom, data)



GOVERN BALEAR

CONSELLERIA DE CULTURA, EDUCACIÓ
I ESPORTS

DIRECCIÓ GENERAL DE CULTURA
SERVEI DE PATRIMONI

Localització

Illa **Mallorca**

Municipi

Alcúdia

Fotografia identificativa (9x13)

Jaciment **Ja-58**
S'Hort d'en Fanals

Lloc / Parròquia

S'Hort d'en Fanals

Coordenades U.T.M.

Fotografia Aèria: Núm. Full Núm. Foto Data Organisme

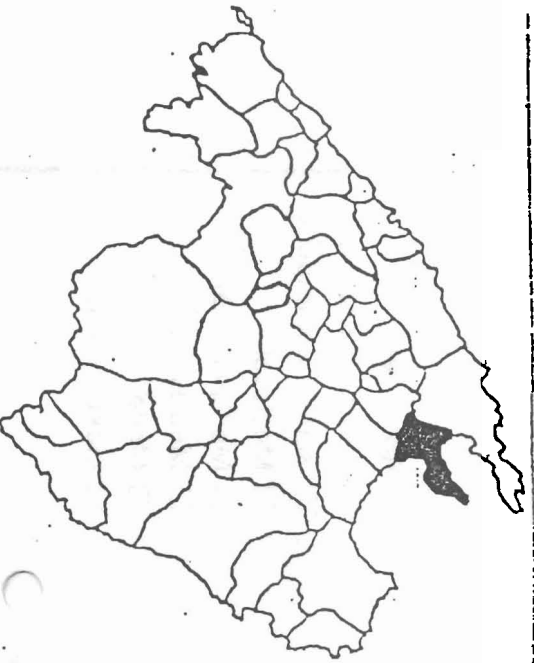
Núm. Registre Cadastral: Full Polígon Parcel·la

Referències núm. Inventari Jaciment IMPP PIC Altres

2/58 **0049**

Mapa terme municipal

Plànol topogràfic (1:5.000) o (1:10.000)



PROPIETAT

- Estat Central
- Govern Balear
- Municipal
- Eclesiàstic
- Comunitat Religiosa
- Fundacions
- Altres entitats
- Particulars
- No identificat

Nom

Adreça

Telèfon

CLASSIFICACIÓ DEL SÒL

PROTECCIÓ LEGAL

- a) DECLARACIÓ B.I.C. B.O.E.: Decret Data
- b) INCOAT EXPEDIENT BOCAIB /BOE Data
- c) INVENTARIAT Data
- d) INCOAT EXPEDIENT INCLUSIÓ INVENTARI Data
- e) NO INCLÒS EN ELS RÈGIMS DE PROTECCIÓ a) b) c) d)

ESTAT DE CONSERVACIÓ

0. Quan no hi han restes visibles. Desaparegut/no localitzat. *Topònia desconegut.*
1. Quan es conserven íntegres tots els elements estructurals del monument.
- II. Quan manquen alguns dels elements estructurals del monument però és possible la reconstrucció hipotètica.
- III. Quan manquen alguns dels elements estructurals del monument i és impossible la reconstrucció hipotètica.
- IV. Quan el monument tan sols és identificable en planta o tan sols resten alguns elements aïllats.
- V. Quan la classificació del monument és pendent de la realització d'excavacions arqueològiques.

DEFECTES DE CONSERVACIÓ

- Estructures
- Cobertes
- Revestiments
- Ornamentació
- Instal·lacions
- Altres

CAUSES DE DETERIORACIÓ

- Obres públiques
- Obres privades
- Feines agrícoles
- Feines agrícoles auxiliars
- Pedreres
- Reutilitzacions
- Clandestins
- Erosió
- Altres

PROTECCIÓ EXISTENT

ORGANISME

DATA

- Tancat
- Vigilat
- Altres

TREBALLS REALITZATS

- Neteja
- Prospeccions
- Excavacions
- Consolidacions
- Restauracions
- Altres

Nul·la Insuficient Acurada per què?

PERILLS EVENTUALS

PROTECCIÓ PROPOSADA

- Limitació d'usos agrícoles
- Neteja
- Consolidació
- Restauració
- Tancament
- Excavació
- Declaració B.I.C.
- Elaboració de pla especial

GRAU D'ATRACCIÓ

- Nul
- Baix
- Regular
- Alt
- Massiu

NECESSITAT D'ACTUACIÓ

- Urgent
- Curt termini
- Mig termini
- Llarg termini

<p>CLASSIFICACIÓ GENERAL</p> <input type="checkbox"/> Zona arqueològica <input type="checkbox"/> Monument aïllat <input type="checkbox"/> Submarí <input type="checkbox"/> Altres	<p>ACCESSIBILITAT</p> <input type="checkbox"/> Vehicle ordinari <input type="checkbox"/> Vehicle tot terreny <input type="checkbox"/> A peu <input type="checkbox"/> En vaixell	<p>EXTENSIÓ</p>	<p>DESCRIPCIÓ ACCESSOS</p>
<p>FUNCIONALITAT</p> <input type="checkbox"/> Hàbitat <input type="checkbox"/> Funerària <input type="checkbox"/> Cultural <input type="checkbox"/> Industrial	<p><input type="checkbox"/> Defensa <input type="checkbox"/> Enginyeria <input type="checkbox"/> Altres</p> <p><input type="checkbox"/> Indeterminada</p>	<p>DESCRIPCIÓ DE L'ENTORN</p>	
<p>TIPOLOGIA</p> <input type="checkbox"/> Cova/Abric <input type="checkbox"/> Naveta d'habitació <input checked="" type="checkbox"/> Talaiot <input type="checkbox"/> Assentament/Habitació <input type="checkbox"/> Assentament Costaner <input type="checkbox"/> Poblat/Ciutat <input type="checkbox"/> Murada/Torre/Castell <input type="checkbox"/> Sitja <input type="checkbox"/> Pou/Cisterna <input type="checkbox"/> Alqueria <input type="checkbox"/> Hisn <input type="checkbox"/> Baqar	<p><input type="checkbox"/> Edifici públic <input type="checkbox"/> Pedrera <input type="checkbox"/> Mina <input type="checkbox"/> Port/Embarcador <input type="checkbox"/> Pont <input type="checkbox"/> Aqueducte <input type="checkbox"/> Camí Via <input type="checkbox"/> Moll <input type="checkbox"/> Qanat <input type="checkbox"/> Sequia de traçat fòssil medieval <input type="checkbox"/> Safareig</p>	<p><input type="checkbox"/> Necròpoli <input type="checkbox"/> Megàlit <input type="checkbox"/> Naveta d'enterrament <input type="checkbox"/> Hipogeu <input type="checkbox"/> Fossa</p>	<p><input type="checkbox"/> Taula <input type="checkbox"/> Santuari <input type="checkbox"/> Sala Hipòstila <input type="checkbox"/> Basílica <input type="checkbox"/> Església <input type="checkbox"/> Mesquita <input type="checkbox"/> Ribat</p> <p><input type="checkbox"/> Pintures/Gravats <input type="checkbox"/> Altres <input type="checkbox"/> Indeterminat</p>
<p>DESCRIPCIÓ DE LES ESTRUCTURES</p>		<p>MATERIALS CONSTRUCTIUS</p>	<p>CRONOLOGIA</p> <input type="checkbox"/> Poblament <input type="checkbox"/> Calcolític <input type="checkbox"/> Bronze <input type="checkbox"/> Bronze I <input type="checkbox"/> Bronze II <input type="checkbox"/> Bronze III <input type="checkbox"/> Ferro <input type="checkbox"/> Ferro I <input type="checkbox"/> Ferro II <input type="checkbox"/> Fenici <input type="checkbox"/> Púnic arcaic
<p>DESCRIPCIÓ DE LES ESTRUCTURES</p>		<p><input type="checkbox"/> Púnic clàssic <input type="checkbox"/> Tardo-púnic <input type="checkbox"/> Romà <input type="checkbox"/> Romà republicà <input type="checkbox"/> Romà alt imperial <input type="checkbox"/> Romà baix imperial <input type="checkbox"/> Medieval <input type="checkbox"/> Medieval islàmic <input type="checkbox"/> Medieval cristià <input type="checkbox"/> Modern <input type="checkbox"/> Indeterminat</p>	<p>SITUACIÓ</p> <input type="checkbox"/> Indeterminada <input type="checkbox"/> Control del territori <input type="checkbox"/> Defensiva <input type="checkbox"/> Explotació del territori <input type="checkbox"/> Altres
<p>DESCRIPCIÓ DE LES ESTRUCTURES</p>		<p>DATACIÓ</p>	<p>CRITERI DE DATACIÓ</p>

TIPUS DE MATERIAL	DESCOBERTES PER	UBI L·LACIÓ	OBSERVACIONS
<input type="checkbox"/> Lític <input type="checkbox"/> Ceràmic <input type="checkbox"/> Metall <input type="checkbox"/> Numismàtic <input type="checkbox"/> Epiigràfic <input type="checkbox"/> Faunístic <input type="checkbox"/> Altres <input type="checkbox"/> Vidre <input type="checkbox"/> Os	<input type="checkbox"/> Prospecció <input type="checkbox"/> Excavació <input type="checkbox"/> Clandestins <input type="checkbox"/> Casualitat <input type="checkbox"/> Altres	<input type="checkbox"/> Superfície <input type="checkbox"/> Museus <input type="checkbox"/> Col·leccions públiques <input type="checkbox"/> Col·leccions privades <input type="checkbox"/> Desconeguda <input type="checkbox"/> Altres	
Fotografia B/N Color Diapositiva	Núm. Carret	Núm. Exposició	
Planimetria Planta Alçat	Secció Croquis		
BIBLIOGRAFIA			

FITXA FETA PER (Nom, cognom, data)

FITXA REVISADA PER (Nom, cognom, data)



GOVERN BALEAR

CONSELLERIA DE CULTURA, EDUCACIÓ
I ESPORTS

DIRECCIÓ GENERAL DE CULTURA
SERVEI DE PATRIMONI

Jaciment **S'Hort des Moro**
JA-59

Localització

Illa **Mallorca**

Fotografia identificativa (9x13)

Municipi
Aldèaia

Lloc / Parròquia **S'Hort des Moro**

Coordenades U.T.M.

Fotografia Aèria: Núm. Full Núm. Foto Data Organisme

Núm. Registre Cadastral: Full Poligon Parcel·la

Referències núm. Inventari Jaciment IMPP PIC Altres
2/59 0050

Mapa terme municipal



Plànol topogràfic (1:5.000) o (1:10.000)

PROPIETAT

- Estat Central
 Govern Balear
 Municipal
 Eclesiàstic
 Comunitat Religiosa
 Fundacions
 Altres entitats
 Particulars
 No identificat

Nom

Adreça

Telèfon

CLASSIFICACIÓ DEL SÒL

PROTECCIÓ LEGAL

- a) DECLARACIÓ B.I.C. B.O.E.: Decret Data
 b) INCOAT EXPEDIENT BOCAIB /BOE Data
 c) INVENTARIAT Data
 d) INCOAT EXPEDIENT INCLUSIÓ INVENTARI Data
 e) NO INCLÒS EN ELS RÈGIMS DE PROTECCIÓ a) b) c) d)

ESTAT DE CONSERVACIÓ

0. Quan no hi han restes visibles. Desaparegut/no localitzat. Popònia desconegut.
 I. Quan es conserven íntegres tots els elements estructurals del monument.
 II. Quan manquen alguns dels elements estructurals del monument però és possible la reconstrucció hipotètica.
 III. Quan manquen alguns dels elements estructurals del monument i és impossible la reconstrucció hipotètica.
 IV. Quan el monument tan sols és identificable en planta o tan sols resten alguns elements aïllats.
 V. Quan la classificació del monument és dependent de la realització d'excavacions arqueològiques.

DEFECTES DE CONSERVACIÓ

- Estructures
 Cobertes
 Revestiments
 Ornamentació
 Instal.lacions
 Altres

CAUSES DE DETERIORACIÓ

- Obres públiques
 Obres privades
 Feines agrícoles
 Feines agrícoles auxiliars
 Pedreres
 Reutilitzacions
 Clandestins
 Erosió
 Altres

PROTECCIÓ EXISTENT

ORGANISME

DATA

- Tancat
 Vigilat
 Altres

TREBALLS REALITZATS

- Neteja
 Prospeccions
 Excavacions
 Consolidacions
 Restauracions
 Altres

per què?

- Nul.la
 Insuficient
 Acurada

PERILLS EVENTUALS

PROTECCIÓ PROPOSADA

- Limitació d'usos agrícoles
 Neteja
 Consolidació
 Restauració
 Tancament
 Excavació
 Declaració B.I.C.
 Elaboració de pla especial

GRAU D'ATRACCIÓ

- Nul
 Baix
 Regular
 Alt
 Massiu

NECESSITAT D'ACTUACIÓ

- Urgent
 Curt termini
 Mig termini
 Llarg termini

CLASSIFICACIÓ GENERAL <input type="checkbox"/> Zona arqueològica <input type="checkbox"/> Monument aïllat <input type="checkbox"/> Submari <input type="checkbox"/> Altres	ACCESSIBILITAT <input type="checkbox"/> Vehicle ordinari <input type="checkbox"/> Vehicle tot terreny <input type="checkbox"/> A peu <input type="checkbox"/> En vaixell	EXTENSIÓ 	ALTITUD 	DESCRIPCIÓ ACCESSOS 	SITUACIÓ <input type="checkbox"/> Indeterminada <input type="checkbox"/> Control del territori <input type="checkbox"/> Defensiva <input type="checkbox"/> Explotació del territori <input type="checkbox"/> Altres
---	---	-------------------------	------------------------	------------------------------------	---

FUNCIONALITAT <input type="checkbox"/> Habitat <input type="checkbox"/> Funerària <input type="checkbox"/> Cultural <input type="checkbox"/> Industrial	<input type="checkbox"/> Defensa <input type="checkbox"/> Enginyeria <input type="checkbox"/> Altres <input type="checkbox"/> Indeterminada	DESCRIPCIÓ DE L'ENTORN 	VISUALITZACIONS
--	--	---------------------------------------	--------------------------------

TIPOLOGIA <input checked="" type="checkbox"/> Cova/Abric <input type="checkbox"/> Naveta d'habitació <input type="checkbox"/> Talaïot <input type="checkbox"/> Assentament/Habitació <input type="checkbox"/> Assentament Costaner <input type="checkbox"/> Poblat/Cutat <input type="checkbox"/> Murada/Torre/Castell <input type="checkbox"/> Sitja <input type="checkbox"/> Pou/Cisterna <input type="checkbox"/> Alqueria <input type="checkbox"/> Hisn <input type="checkbox"/> Baqar	<input type="checkbox"/> Edifici públic <input type="checkbox"/> Pedrera <input type="checkbox"/> Mina <input type="checkbox"/> Port/Embarcador <input type="checkbox"/> Pont <input type="checkbox"/> Aqueducte <input type="checkbox"/> Camí Via <input type="checkbox"/> Moli <input type="checkbox"/> Qanat <input type="checkbox"/> Sequia de traçat fòssil medieval <input type="checkbox"/> Safareig	<input type="checkbox"/> Necròpoli <input type="checkbox"/> Megàlit <input type="checkbox"/> Naveta d'enterrament <input type="checkbox"/> Hipogeu <input type="checkbox"/> Fossa	<input type="checkbox"/> Taula <input type="checkbox"/> Santuari <input type="checkbox"/> Sala Hipòstila <input type="checkbox"/> Basílica <input type="checkbox"/> Església <input type="checkbox"/> Mesquita <input type="checkbox"/> Ribat	<input type="checkbox"/> Pintures/Gravats <input type="checkbox"/> Altres <input type="checkbox"/> Indeterminat	
---	---	---	---	---	------

DESCRIPCIÓ DE LES ESTRUCTURES 	MATERIALS CONSTRUCTIUS 	CRONOLOGIA <input type="checkbox"/> Poblament <input type="checkbox"/> Calcolític <input type="checkbox"/> Bronze <input type="checkbox"/> Bronze I <input type="checkbox"/> Bronze II <input type="checkbox"/> Bronze III <input type="checkbox"/> Ferro <input type="checkbox"/> Ferro I <input type="checkbox"/> Ferro II <input type="checkbox"/> Fenici <input type="checkbox"/> Púnic arcaic	<input type="checkbox"/> Púnic clàssic <input type="checkbox"/> Tardo-púnic <input type="checkbox"/> Romà <input type="checkbox"/> Romà republicà <input type="checkbox"/> Romà alt imperial <input type="checkbox"/> Romà baix imperial <input type="checkbox"/> Medieval <input type="checkbox"/> Medieval islàmic <input type="checkbox"/> Medieval cristià <input type="checkbox"/> Modern <input type="checkbox"/> Indeterminat	DATACIÓ 	CRITERI DE DATACIÓ
--	---------------------------------------	--	--	------------------------	-----------------------------------

DOCUMENTA		RESTES MOBLES			OBSERVACIONS
TIPUS DE MATERIAL	DESCOBERTES PER	UPICACIÓ			
<input type="checkbox"/> Lític <input type="checkbox"/> Ceràmic <input type="checkbox"/> Metall <input type="checkbox"/> Numismàtic <input type="checkbox"/> Epigràfic <input type="checkbox"/> Faunístic <input type="checkbox"/> Altres <input type="checkbox"/> Vidre <input type="checkbox"/> Os	<input type="checkbox"/> Prospecció <input type="checkbox"/> Excavació <input type="checkbox"/> Clandestins <input type="checkbox"/> Casualitat <input type="checkbox"/> Altres	<input type="checkbox"/> Superfície <input type="checkbox"/> Museus <input type="checkbox"/> Col·leccions públiques <input type="checkbox"/> Col·leccions privades <input type="checkbox"/> Desconeguda <input type="checkbox"/> Altres			
Fotografia B/N Color Diapositiva	Núm. Carret	Núm. Exposició			
Planimetria Planta Alçat	Secció Croquis				
BIBLIOGRAFIA					
<p style="text-align: center;"> <i>[Faint handwritten text in the main body of the table]</i> </p>					

FITXA FETA PER (Nom, cognom, data)

FITXA REVISADA PER (Nom, cognom, data)



GOVERN BALEAR

CONSELLERIA DE CULTURA, EDUCACIÓ

I ESPORTS

DIRECCIÓ GENERAL DE CULTURA

SERVEI DE PATRIMONI

Jaciment
JA-60 Molí den Barcarès

Localització

Illa **Mallorca**

Municipi

Alcúdia

Fotografia identificativa (9x13)

Lloc / Parròquia **Molí den Barcarès**

Coordenades U.T.M.

Fotografia Aèria: Núm. Full Núm. Foto Data Organisme

Núm. Registre Cadastral: Full Polígon Parcel·la

Referències núm. Inventari Jaciment IMPP PIC Altres
2/60 0053

Mapa terme municipal



Plànol topogràfic (1:5.000) o (1:10.000)

SITUACIÓ JURÍDICA

PROPIETAT

- Estat Central
 Govern Balear
 Municipal
 Eclesiàstic
 Comunitat Religiosa
 Fundacions
 Altres entitats
 Particulars
 No identificat

Nom

Adreça

Telèfon

CLASSIFICACIÓ DEL SÒL

PROTECCIÓ LEGAL

- | | | | | |
|---|--------------------------|---------------|--------------------------|------|
| a) DECLARACIÓ B.I.C. | <input type="checkbox"/> | BO.E.: Decret | | Data |
| b) INCOAT EXPEDIENT | <input type="checkbox"/> | BOCAIB | /BOE | Data |
| c) INVENTARIAT | <input type="checkbox"/> | Data | | |
| d) INCOAT EXPEDIENT INCLUSIÓ INVENTARI | <input type="checkbox"/> | Data | | |
| e) NO INCLÒS EN ELS RÈGIMS DE PROTECCIÓ | <input type="checkbox"/> | a) b) c) d) | <input type="checkbox"/> | |

ESTAT DE CONSERVACIÓ

0. Quan no hi han restes visibles. Desaparegut/no localitzat.

1. Quan es conserven íntegres tots els elements estructurals del monument.
 II. Quan manquen alguns dels elements estructurals del monument i és possible la reconstrucció hipotètica.
 III. Quan manquen alguns dels elements estructurals del monument i és impossible la reconstrucció hipotètica.
 IV. Quan el monument tan sols és identificable en planta o tan sols resten alguns elements aïllats.
 V. Quan la classificació del monument és pendent de la realització d'excavacions arqueològiques.

DEFECTES DE CONSERVACIÓ

- Estructures
 Cobertes
 Revestiments
 Ornamentació
 Instal.lacions
 Altres

CAUSES DE DETERIORACIÓ

- Obres públiques
 Obres privades
 Feines agrícoles
 Feines agrícoles auxiliars
 Pedreres
 Reutilitzacions
 Clandestins
 Erosió
 Altres

PROTECCIÓ EXISTENT

ORGANISME

DATA

- Tancat
 Vigilat
 Altres

per què?

- Nul.la
 Insuficient
 Acurada

TREBALLS REALITZATS

- Neteja
 Prospeccions
 Excavacions
 Consolidacions
 Restauracions
 Altres

PERILLS EVENTUALS

GRAU D'ATRACCIÓ

- Nul
 Baix
 Regular
 Alt
 Massiu

NECESSITAT D'ACTUACIÓ

- Urgent
 Curt termini
 Mig termini
 Llarg termini

PROTECCIÓ PROPOSADA

- | | |
|---|---|
| <input type="checkbox"/> Limitació d'usos agrícoles | <input type="checkbox"/> Tancament |
| <input type="checkbox"/> Neteja | <input type="checkbox"/> Excavació |
| <input type="checkbox"/> Consolidació | <input type="checkbox"/> Declaració B.I.C. |
| <input type="checkbox"/> Restauració | <input type="checkbox"/> Elaboració de pla especial |

C O N S E R V A C I Ó

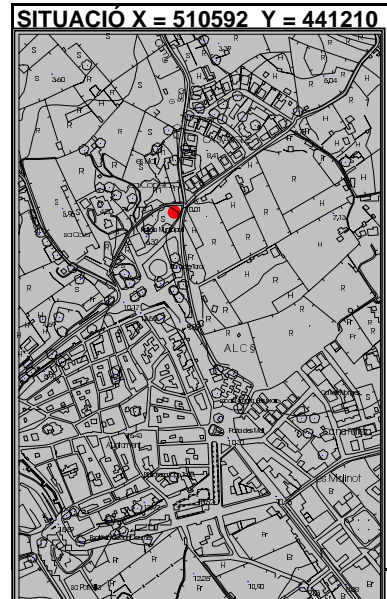
CLASSIFICACIÓ GENERAL <input type="checkbox"/> Zona arqueològica <input type="checkbox"/> Monument aïllat <input type="checkbox"/> Submarí <input type="checkbox"/> Altres	ACCESSIBILITAT <input type="checkbox"/> Vehicle ordinari <input type="checkbox"/> Vehicle tot terreny <input type="checkbox"/> A peu <input type="checkbox"/> En vaixell	EXTENSIÓ 	ALTITUD 	DESCRIPCIÓ DE L'ENTORN 	DESCRIPCIÓ ACCESSOS 	SITUACIÓ <input type="checkbox"/> Indeterminada <input type="checkbox"/> Control del territori <input type="checkbox"/> Defensiva <input type="checkbox"/> Explotació del territori <input type="checkbox"/> Altres								
FUNCIONALITAT <input type="checkbox"/> Habitat <input type="checkbox"/> Funerària <input type="checkbox"/> Cultural <input type="checkbox"/> Industrial	<input type="checkbox"/> Defensa <input type="checkbox"/> Enginyeria <input type="checkbox"/> Altres <input type="checkbox"/> Indeterminada	TIPOLOGIA <input checked="" type="checkbox"/> Cova/Abric <input type="checkbox"/> Naveta d'habitatció <input type="checkbox"/> Talaïot <input type="checkbox"/> Assentament/Habitació <input type="checkbox"/> Assentament Costaner <input type="checkbox"/> Poblat/Ciutat <input type="checkbox"/> Murada/Torre/Castell <input type="checkbox"/> Sitja <input type="checkbox"/> Pou/Cisterna <input type="checkbox"/> Alqueria <input type="checkbox"/> Hisn <input type="checkbox"/> Bagar				<input type="checkbox"/> Edifici públic <input type="checkbox"/> Pedrera <input type="checkbox"/> Mina <input type="checkbox"/> Port/Embarcador <input type="checkbox"/> Pont <input type="checkbox"/> Aqueducte <input type="checkbox"/> Carrí Via <input type="checkbox"/> Moli <input type="checkbox"/> Oanat <input type="checkbox"/> Sequia de traçat fòssil medieval <input type="checkbox"/> Safareig			<input type="checkbox"/> Necròpoli <input type="checkbox"/> Megàlit <input type="checkbox"/> Naveta d'enterrament <input type="checkbox"/> Hipogeu <input type="checkbox"/> Fossa <input type="checkbox"/> Taula <input type="checkbox"/> Santuari <input type="checkbox"/> Sala Hipòstila <input type="checkbox"/> Basílica <input type="checkbox"/> Església <input type="checkbox"/> Mesquita <input type="checkbox"/> Ribat			<input type="checkbox"/> Pintures/Gravats <input type="checkbox"/> Altres <input type="checkbox"/> Indeterminat		
DESCRIPCIÓ DE LES ESTRUCTURES 		MATERIALS CONSTRUCTIUS 		CRONOLOGIA <input type="checkbox"/> Poblament <input type="checkbox"/> Calcolític <input type="checkbox"/> Bronze <input type="checkbox"/> Bronze I <input type="checkbox"/> Bronze II <input type="checkbox"/> Bronze III <input type="checkbox"/> Ferro <input type="checkbox"/> Ferro I <input type="checkbox"/> Ferro II <input type="checkbox"/> Fenici <input type="checkbox"/> Púnic arcaic		<input type="checkbox"/> Púnic clàssic <input type="checkbox"/> Tardo-púnic <input type="checkbox"/> Romà <input type="checkbox"/> Romà republicà <input type="checkbox"/> Romà alt imperial <input type="checkbox"/> Romà baix imperial <input type="checkbox"/> Medieval <input type="checkbox"/> Medieval islàmic <input type="checkbox"/> Medieval cristià <input type="checkbox"/> Modern <input type="checkbox"/> Indeterminat		DATACIÓ 		CRITERI DE DATACIÓ 				

TIPUS DE MATERIAL	DESCOBERTES PER	UBICACIÓ	OBSERVACIONS
<input type="checkbox"/> Lític <input type="checkbox"/> Ceràmic <input type="checkbox"/> Metall <input type="checkbox"/> Numismàtic <input type="checkbox"/> Epigràfic <input type="checkbox"/> Faunístic <input type="checkbox"/> Altres <input type="checkbox"/> Vidre <input type="checkbox"/> Os	<input type="checkbox"/> Prospecció <input type="checkbox"/> Excavació <input type="checkbox"/> Clandestins <input type="checkbox"/> Casualitat <input type="checkbox"/> Altres	<input type="checkbox"/> Superfície <input type="checkbox"/> Museus <input type="checkbox"/> Col·leccions públiques <input type="checkbox"/> Col·leccions privades <input type="checkbox"/> Desconeguda <input type="checkbox"/> Altres	
Fotografia B/N Color Diapositiva	Núm. Carret	Núm. Exposició	
Planimetria Planta Alçat	Secció Croquis		
BIBLIOGRAFIA			

FITXA FETA PER (Nom, cognom, data)

FITXA REVISADA PER (Nom, cognom, data)

PATRIMONI HISTÒRIC I ARTÍSTIC D'ALCÚDIA	IDENTIFICACIÓ JA 61
DENOMINACIÓ SA QUINTANA	CRONOLOGIA -----
LOCALITZACIÓ SA QUINTANA	GRAU DE PROTECCIÓ A
TIPOLOGIA Cova	US -----
AUTOR -----	ESTIL -----
PROTECCIÓ Monument Històric Artístic. Decret 2563/1966	G. CONSERVACIÓ Regular



BIBLIOGRAFIA	ELEMENTS DESTACATS A PRESERVAR La cova i el seu entorn.
---------------------	---

DESCRIPCIÓ Cova natural retocada que en una època recent fou emprada com a sala de festes.
--

DENOMINACIÓ SA QUINTANA	IDENTIFICACIÓ JA 61
-------------------------	---------------------

INTERVENCIONS REALITZADES

Quan fou reconvertida en sala de festes sofrí una sèrie de modificacions per tal d'adaptar-la a local públic.

INTERVENCIONS PREFERENTS

Eliminació dels afegits que s'hi feren quan es muntà la sala de festes. Neteja i senyalització.



GOVERN BALEAR

CONSELLERIA DE CULTURA, EDUCACIÓ
I ESPORTS
DIRECCIÓ GENERAL DE CULTURA
SERVEI DE PATRIMONI

Localització

Illa

Mallorca

Municipi

Alcúdia

Fotografia identificativa (9x13)

Jaciment
JA-61

Sa Quintana

Lloc / Parròquia

Sa Quintana

Coordenades U.T.M.

Fotografia Aèria: Núm. Full Núm. Foto Data Organisme

Núm. Registre Cadastral: Full Polígon Parcel·la

Referències núm. Inventari Jaciment IMPP PIC Altres

2/61 0056

Mapa terme municipal



Plànol topogràfic (1:5.000) o (1:10.000)

SITUACIÓ JURÍDICA

PROPIETAT

- Estat Central
 Govern Balear
 Municipal
 Eclesiàstic
 Comunitat Religiosa
 Fundacions
 Altres entitats
 Particulars
 No identificat

Nom

Adreça

Telèfon

CLASSIFICACIÓ DEL SÒL

PROTECCIÓ LEGAL

- a) DECLARACIÓ B.I.C. B.O.E.: Decret Data
 b) INCOAT EXPEDIENT BOCAIB /BOE Data
 c) INVENTARIAT Data
 d) INCOAT EXPEDIENT INCLUSIÓ INVENTARI Data
 e) NO INCLÒS EN ELS RÈGIMS DE PROTECCIÓ a) b) c) d)

ESTAT DE CONSERVACIÓ

0. Quan no hi han restes visibles. Desaparegut/no localitzat. Zona **Pol·lençina**

- I. Quan es conserven íntegres tots els elements estructurals del monument.
 II. Quan manquen alguns dels elements estructurals del monument però és possible la reconstrucció hipotètica.
 III. Quan manquen alguns dels elements estructurals del monument i és impossible la reconstrucció hipotètica.
 IV. Quan el monument tan sols és identificable en planta o tan sols resten alguns elements aïllats.
 V. Quan la classificació del monument és pendent de la realització d'excavacions arqueològiques.

DEFECTES DE CONSERVACIÓ

- Estructures
 Cobertes
 Revestiments
 Ornamentació
 Instal.lacions
 Altres

CAUSES DE DETERIORACIÓ

- Obres públiques
 Obres privades
 Feines agrícoles
 Feines agrícoles auxiliars
 Pedreres
 Reutilitzacions
 Clandestins
 Erosió
 Altres

PROTECCIÓ EXISTENT

ORGANISME

DATA

- Tancat
 Vigilat
 Altres

TREBALLS REALITZATS

- Neteja
 Prospeccions
 Excavacions
 Consolidacions
 Restauracions
 Altres

per què?

- Nul.la
 Insuficient
 Acurada

PERILLS EVENTUALS

PROTECCIÓ PROPOSADA

- Limitació d'usos agrícoles
 Neteja
 Consolidació
 Restauració
 Tancament
 Excavació
 Declaració B.I.C.
 Elaboració de pla especial

GRAU D'ATRACCIÓ

- Nul
 Baix
 Regular
 Alt
 Massiu

NECESSITAT D'ACTUACIÓ

- Urgent
 Curt termini
 Mig termini
 Llarg termini

C O N S E R V A C I Ó

RESTES MOBLES

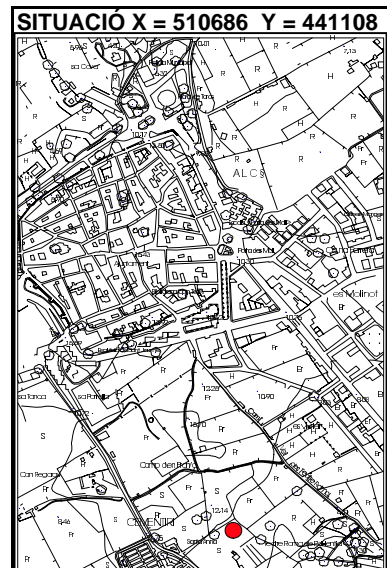
TIPUS DE MATERIAL	DESCOBERTES PER	UBICACIÓ	OBSERVACIONS
<input type="checkbox"/> Lític <input type="checkbox"/> Ceràmic <input type="checkbox"/> Metall <input type="checkbox"/> Numismàtic <input type="checkbox"/> Epigràfic <input type="checkbox"/> Faunístic <input type="checkbox"/> Altres <input type="checkbox"/> Vidre <input type="checkbox"/> Os	<input type="checkbox"/> Prospecció <input type="checkbox"/> Excavació <input type="checkbox"/> Clandestins <input type="checkbox"/> Casualitat <input type="checkbox"/> Altres	<input type="checkbox"/> Superfície <input type="checkbox"/> Museus <input type="checkbox"/> Col·leccions públiques <input type="checkbox"/> Col·leccions privades <input type="checkbox"/> Desconeguda <input type="checkbox"/> Altres	
Fotografia B/N Color Diapositiva	Núm. Carret	Núm. Exposició	
Planimetria Planta Alçat		Secció Croquis	
BIBLIOGRAFIA			

D O C U M E N T A C I Ó

FITXA FETA PER (Nom, cognom, data)

FITXA REVISADA PER (Nom, cognom, data)

PATRIMONI HISTÒRIC I ARTÍSTIC D'ALCÚDIA	IDENTIFICACIÓ JA 62
DENOMINACIÓ CAN COPIDO	CRONOLOGIA -----
LOCALITZACIÓ SANTA AINA	GRAU DE PROTECCIÓ A
TIPOLOGIA Necròpoli	US Funerari
AUTOR -----	ESTIL -----
PROTECCIÓ Monument Històric Artístic. Decret 2563/1966	G. CONSERVACIÓ -----



BIBLIOGRAFIA	ELEMENTS DESTACATS A PRESERVAR La finca en que es situa la necròpoli.
---------------------	---

DESCRIPCIÓ A la zona posterior a l'oratori de Santa Aina, hi ha una de les nombroses necròpoli que es situen als voltants de la ciutat romana de Pol·lèntia.
--

DENOMINACIÓ CAN COPIDO

IDENTIFICACIÓ JA 62

INTERVENCIIONS REALITZADES

INTERVENCIIONS PREFERENTS

Possibilitat d'excavació i integració en el circuit arqueològic de Pol·lèntia.

PROPIETAT		CLASSIFICACIÓ DEL SÒL	
<input type="checkbox"/> Estat Central <input type="checkbox"/> Govern Balear <input type="checkbox"/> Municipal <input type="checkbox"/> Eclesiàstic <input type="checkbox"/> Comunitat Religiosa <input type="checkbox"/> Fundacions <input type="checkbox"/> Altres entitats <input type="checkbox"/> Particulars <input type="checkbox"/> No identificat	Nom () Adreça Telèfon	PROTECCIÓ LEGAL () a) DECLARACIÓ B.I.C. <input type="checkbox"/> B.O.E.: Decret b) INCOAT EXPEDIENT <input type="checkbox"/> BOCAIB /BOE Data c) INVENTARIAT <input type="checkbox"/> Data d) INCOAT EXPEDIENT INCLUSIÓ INVENTARI <input type="checkbox"/> Data e) NO INCLÒS EN ELS RÈGIMS DE PROTECCIÓ a) b) c) d) <input type="checkbox"/>	
<p>ESTAT DE CONSERVACIÓ</p> <p><input checked="" type="checkbox"/> 0. Quan no hi han restes visibles. <u>Desaparegut/no localitzat.</u> Zona <u>Pollentia</u></p> <p><input type="checkbox"/> I. Quan es conserven íntegres tots els elements estructurals del monument.</p> <p><input type="checkbox"/> II. Quan manquen alguns dels elements estructurals del monument però és possible la reconstrucció hipotètica.</p> <p><input type="checkbox"/> III. Quan manquen alguns dels elements estructurals del monument i és impossible la reconstrucció hipotètica.</p> <p><input type="checkbox"/> IV. Quan el monument tan sols és identificable en planta o tan sols resten alguns elements aïllats.</p> <p><input type="checkbox"/> V. Quan la classificació del monument és pendent de la realització d'excavacions arqueològiques.</p>			
DEFECTES DE CONSERVACIÓ <input type="checkbox"/> Estructures <input type="checkbox"/> Cobertes <input type="checkbox"/> Revestiments <input type="checkbox"/> Ornamentació <input type="checkbox"/> Instal.lacions <input type="checkbox"/> Altres	CAUSES DE DETERIORACIÓ <input type="checkbox"/> Obres públiques <input type="checkbox"/> Obres privades <input type="checkbox"/> Feines agrícoles <input type="checkbox"/> Feines agrícoles auxiliars <input type="checkbox"/> Pedreres <input type="checkbox"/> Reutilitzacions <input type="checkbox"/> Clandestins <input type="checkbox"/> Erosió <input type="checkbox"/> Altres	PROTECCIÓ EXISTENT ORGANISME DATA <input type="checkbox"/> Tancat <input type="checkbox"/> Vigilat <input type="checkbox"/> Altres	TREBALLS REALITZATS <input type="checkbox"/> Neteja <input type="checkbox"/> Prospeccions <input type="checkbox"/> Excavacions <input type="checkbox"/> Consolidacions <input type="checkbox"/> Restauracions <input type="checkbox"/> Altres
PERILLS EVENTUALS		<input type="checkbox"/> Nulla <input type="checkbox"/> Insuficient <input type="checkbox"/> Acurada per què?	
GRAU D'ATRACCIÓ <input type="checkbox"/> Nul <input type="checkbox"/> Baix <input type="checkbox"/> Regular <input type="checkbox"/> Alt <input type="checkbox"/> Massiu	NECESSITAT D'ACTUACIÓ <input type="checkbox"/> Urgent <input type="checkbox"/> Curt termini <input type="checkbox"/> Mig termini <input type="checkbox"/> Llarg termini	PROTECCIÓ PROPOSADA <input type="checkbox"/> Limitació d'usos agrícoles <input type="checkbox"/> Neteja <input type="checkbox"/> Consolidació <input type="checkbox"/> Restauració <input type="checkbox"/> Tancament <input type="checkbox"/> Excavació <input type="checkbox"/> Declaració B.I.C. <input type="checkbox"/> Elaboració de pla especial	

O N S E R V A I Ó

C O N S E R V A I Ó

<p>CLASSIFICACIÓ GENERAL</p> <input type="checkbox"/> Zona arqueològica <input type="checkbox"/> Monument aïllat <input type="checkbox"/> Submari <input type="checkbox"/> Altres	<p>ACCESSIBILITAT</p> <input type="checkbox"/> Vehicle ordinari <input type="checkbox"/> Vehicle tot terreny <input type="checkbox"/> A peu <input type="checkbox"/> En vaixell	<p>EXTENSIÓ</p>	<p>DESCRIPCIÓ ACCESSOS</p>	<p>SITUACIÓ</p> <input type="checkbox"/> Indeterminada <input type="checkbox"/> Control del territori <input type="checkbox"/> Defensiva <input type="checkbox"/> Explotació del territori <input type="checkbox"/> Altres	
<p>FUNCIONALITAT</p> <input type="checkbox"/> Habitat <input type="checkbox"/> Funerària <input type="checkbox"/> Cultural <input type="checkbox"/> Industrial	<p>DESCRIPCIÓ DE L'ENTORN</p>	<p>VISUALITZACIONS</p>			
<p>TIPOLOGIA</p> <input type="checkbox"/> Cova/Abric <input type="checkbox"/> Naveta d'habitatció <input type="checkbox"/> Talaiot <input type="checkbox"/> Assentament/Habitació <input type="checkbox"/> Assentament Costaner <input type="checkbox"/> Poblat/Ciutat <input type="checkbox"/> Murada/Torre/Castell <input type="checkbox"/> Sitja <input type="checkbox"/> Pou/Cisterna <input type="checkbox"/> Alqueria <input type="checkbox"/> Hisn <input type="checkbox"/> Baqar	<input type="checkbox"/> Edifici públic <input type="checkbox"/> Pedrera <input type="checkbox"/> Mina <input type="checkbox"/> Port/Embarcador <input type="checkbox"/> Pont <input type="checkbox"/> Aqüeducte <input type="checkbox"/> Camí Via <input type="checkbox"/> Moli <input type="checkbox"/> Canat <input type="checkbox"/> Sequia de traçat fòssil medieval <input type="checkbox"/> Safareig	<input checked="" type="checkbox"/> Necròpoli <input type="checkbox"/> Megàlit <input type="checkbox"/> Naveta d'enterrament <input type="checkbox"/> Hipogeu <input type="checkbox"/> Fossa	<input type="checkbox"/> Taula <input type="checkbox"/> Santuari <input type="checkbox"/> Sala Hipòstila <input type="checkbox"/> Basílica <input type="checkbox"/> Església <input type="checkbox"/> Mesquita <input type="checkbox"/> Ribat	<input type="checkbox"/> Pintures/Gravats <input type="checkbox"/> Altres <input type="checkbox"/> Indeterminat	
<p>DESCRIPCIÓ DE LES ESTRUCTURES</p>		<p>MATERIALS CONSTRUCTIUS</p>	<p>CRONOLOGIA</p> <input type="checkbox"/> Poblament <input type="checkbox"/> Calcolític <input type="checkbox"/> Bronze <input type="checkbox"/> Bronze I <input type="checkbox"/> Bronze II <input type="checkbox"/> Bronze III <input type="checkbox"/> Ferro <input type="checkbox"/> Ferro I <input type="checkbox"/> Ferro II <input type="checkbox"/> Fenici <input type="checkbox"/> Púnic arcaic	<p>DATACIÓ</p> <input type="checkbox"/> Púnic clàssic <input type="checkbox"/> Tardo-púnic <input type="checkbox"/> Romà <input type="checkbox"/> Romà republicà <input type="checkbox"/> Romà alt imperial <input type="checkbox"/> Romà baix imperial <input type="checkbox"/> Medieval <input type="checkbox"/> Medieval islàmic <input type="checkbox"/> Medieval cristià <input type="checkbox"/> Modern <input type="checkbox"/> Indeterminat	<p>CRITERI DE DATACIÓ</p>

TIPUS DE MATERIAL	DESCOBERTES PER	UBICACIÓ	OBSERVACIONS
<input type="checkbox"/> Lític <input type="checkbox"/> Ceràmic <input type="checkbox"/> Metall <input type="checkbox"/> Numismàtic <input type="checkbox"/> Epigràfic <input type="checkbox"/> Faunístic <input type="checkbox"/> Altres <input type="checkbox"/> Vidre <input type="checkbox"/> Os	<input type="checkbox"/> Prospecció <input type="checkbox"/> Excavació <input type="checkbox"/> Clandestins <input type="checkbox"/> Casualitat <input type="checkbox"/> Altres	<input type="checkbox"/> Superfície <input type="checkbox"/> Museus <input type="checkbox"/> Col·leccions públiques <input type="checkbox"/> Col·leccions privades <input type="checkbox"/> Desconeguda <input type="checkbox"/> Altres	
Fotografia B/N Color Diapositiva	Núm. Carret	Núm. Exposició	
Planimetria Planta Alçat	Secció Croquis		
BIBLIOGRAFIA			

FITXA FETA PER (Nom, cognom, data)

FITXA REVISADA PER (Nom, cognom, data)



GOVERN BALEAR
CONSELLERIA DE CULTURA, EDUCACIÓ
I ESPORTS
DIRECCIÓ GENERAL DE CULTURA
SERVEI DE PATRIMONI

Jaciment **Es Castellot**
JA-63

Localització	Fotografia identificativa (9x13)
Illa Mallorca	
Municipi Alcúdia	

Lloc / Parròquia **Son Fe**

Coordenades U.T.M.

Fotografia Aèria: Núm. Full Núm. Foto Data Organisme

Núm. Registre Cadastral: Full Polígon Parcel·la

Referències núm. Inventari Jaciment IMPP PIC Altres
2/63 **0060**

Mapa terme municipal

Plànol topogràfic (1:5.000) o (1:10.000)



PROPIETAT		CLASSIFICACIÓ DEL SÒL	
<input type="checkbox"/> Estat Central	Nom	PROTECCIÓ LEGAL	
<input type="checkbox"/> Govern Balear		a) DECLARACIÓ B.I.C.	<input type="checkbox"/> B.O.E.: Decret
<input type="checkbox"/> Municipal	Adreça	b) INCOAT EXPEDIENT	<input type="checkbox"/> BOCAIB /BOE Data
<input type="checkbox"/> Eclesiàstic		c) INVENTARIAT	<input type="checkbox"/> Data
<input type="checkbox"/> Comunitat Religiosa		d) INCOAT EXPEDIENT	<input type="checkbox"/> Data
<input type="checkbox"/> Fundacions		e) NO INCLÒS EN ELS RÈGIMS DE PROTECCIÓ a) b) c) d) <input type="checkbox"/>	
<input type="checkbox"/> Altres entitats	Telèfon		
<input type="checkbox"/> Particulars			
<input type="checkbox"/> No identificat			

ESTAT DE CONSERVACIÓ

0. Quan no hi han restes visibles. Desaparegut/no localitzat. Topònim desconegut pels nous propietaris.

I. Quan es conserven íntegres tots els elements estructurals del monument.

II. Quan manquen alguns dels elements estructurals del monument però és possible la reconstrucció hipotètica.

III. Quan manquen alguns dels elements estructurals del monument i és impossible la reconstrucció hipotètica.

IV. Quan el monument tan sols és identificable en planta o tan sols resten alguns elements aïllats.

V. Quan la classificació del monument és pendent de la realització d'excavacions arqueològiques.

DEFECTES DE CONSERVACIÓ	CAUSES DE DETERIORACIÓ	PROTECCIÓ EXISTENT	TREBALLS REALITZATS
<input type="checkbox"/> Estructures <input type="checkbox"/> Cobertes <input type="checkbox"/> Revestiments <input type="checkbox"/> Ornamentació <input type="checkbox"/> Instal·lacions <input type="checkbox"/> Altres	<input type="checkbox"/> Obres públiques <input type="checkbox"/> Obres privades <input type="checkbox"/> Feines agrícoles <input type="checkbox"/> Feines agrícoles auxiliars <input type="checkbox"/> Pedreres <input type="checkbox"/> Reutilitzacions <input type="checkbox"/> Clandestins <input type="checkbox"/> Erosió <input type="checkbox"/> Altres	<input type="checkbox"/> Tancat <input type="checkbox"/> Vigilat <input type="checkbox"/> Altres	<input type="checkbox"/> Neteja <input type="checkbox"/> Prospeccions <input type="checkbox"/> Excavacions <input type="checkbox"/> Consolidacions <input type="checkbox"/> Restauracions <input type="checkbox"/> Altres
PERILLS EVENTUALS		<input type="checkbox"/> Nul·la <input type="checkbox"/> Insuficient <input type="checkbox"/> Acurada	<input type="checkbox"/> Neteja <input type="checkbox"/> Excavació <input type="checkbox"/> Declaració B.I.C. <input type="checkbox"/> Elaboració de pla especial

GRAU D'ATRACCIÓ	NECESSITAT D'ACTUACIÓ	PROTECCIÓ PROPOSADA
<input type="checkbox"/> Nul <input type="checkbox"/> Baix <input type="checkbox"/> Regular <input type="checkbox"/> Alt <input type="checkbox"/> Massiu	<input type="checkbox"/> Urgent <input type="checkbox"/> Curt termini <input type="checkbox"/> Mig termini <input type="checkbox"/> Llarg termini	<input type="checkbox"/> Limitació d'usos agrícoles <input type="checkbox"/> Neteja <input type="checkbox"/> Consolidació <input type="checkbox"/> Restauració
		<input type="checkbox"/> Tancament <input type="checkbox"/> Excavació <input type="checkbox"/> Declaració B.I.C. <input type="checkbox"/> Elaboració de pla especial

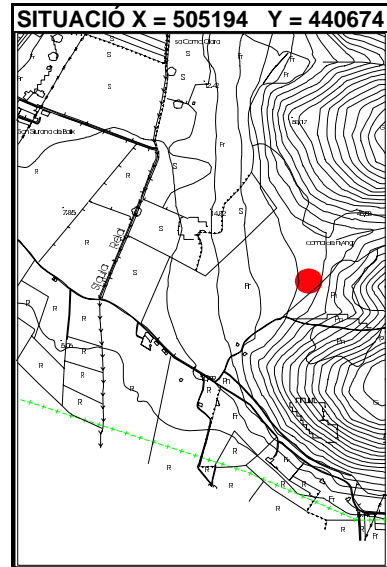
CLASSIFICACIÓ GENERAL <input type="checkbox"/> Zona arqueològica <input type="checkbox"/> Monument aïllat <input type="checkbox"/> Submarí <input type="checkbox"/> Altres	ACCESSIBILITAT <input type="checkbox"/> Vehicle ordinari <input type="checkbox"/> Vehicle tot terreny <input type="checkbox"/> A peu <input type="checkbox"/> En vaixell	EXTENSIÓ ALTITUD	DESCRIPCIÓ ACCESSOS 	SITUACIÓ <input type="checkbox"/> Indeterminada <input type="checkbox"/> Control del territori <input type="checkbox"/> Defensiva <input type="checkbox"/> Explotació del territori <input type="checkbox"/> Altres	
FUNCIONALITAT <input type="checkbox"/> Habitat <input type="checkbox"/> Funerària <input type="checkbox"/> Cultural <input type="checkbox"/> Industrial	<input type="checkbox"/> Defensa <input type="checkbox"/> Enginyeria <input type="checkbox"/> Altres <input type="checkbox"/> Indeterminada	DESCRIPCIÓ DE L'ENTORN 			VISUALITZACIONS
TIPOLOGIA <div style="display: flex; justify-content: space-between;"> <div style="width: 48%;"> <input type="checkbox"/> Cova/Abric <input type="checkbox"/> Naveta d'habitació <input type="checkbox"/> Talaïot <input checked="" type="checkbox"/> Assentament/Habitació <input type="checkbox"/> Assentament Costaner <input type="checkbox"/> Poblat/Ciutat <input type="checkbox"/> Murada/Torre/Castell <input type="checkbox"/> Sitja <input type="checkbox"/> Pou/Cisterna <input type="checkbox"/> Alqueria <input type="checkbox"/> Hisn <input type="checkbox"/> Bagar </div> <div style="width: 48%;"> <input type="checkbox"/> Edifici públic <input type="checkbox"/> Pedrera <input type="checkbox"/> Mina <input type="checkbox"/> Port/Embarcador <input type="checkbox"/> Pont <input type="checkbox"/> Aqüeducte <input type="checkbox"/> Camí Via <input type="checkbox"/> Moli <input type="checkbox"/> Danat <input type="checkbox"/> Sequia de traçat fòssil medieval <input type="checkbox"/> Safareig </div> <div style="width: 48%;"> <input type="checkbox"/> Necròpoli <input type="checkbox"/> Megàlit <input type="checkbox"/> Naveta d'enterrament <input type="checkbox"/> Hipogeu <input type="checkbox"/> Fossa <input type="checkbox"/> Taula <input type="checkbox"/> Santuari <input type="checkbox"/> Sala Hipòstila <input type="checkbox"/> Basílica <input type="checkbox"/> Església <input type="checkbox"/> Mesquita <input type="checkbox"/> Ribat </div> <div style="width: 48%;"> <input type="checkbox"/> Pintures/Gravats <input type="checkbox"/> Altres <input type="checkbox"/> Indeterminat </div> </div>					
DESCRIPCIÓ DE LES ESTRUCTURES 					
MATERIALS CONSTRUCTIUS 	CRONOLOGIA <input type="checkbox"/> Poblament <input type="checkbox"/> Calcòfic <input type="checkbox"/> Bronze <input type="checkbox"/> Bronze I <input type="checkbox"/> Bronze II <input type="checkbox"/> Bronze III <input type="checkbox"/> Ferro <input type="checkbox"/> Ferro I <input type="checkbox"/> Ferro II <input type="checkbox"/> Fenici <input type="checkbox"/> Púnic arcaic	<input type="checkbox"/> Púnic clàssic <input type="checkbox"/> Tardo-púnic <input type="checkbox"/> Romà <input type="checkbox"/> Romà republicà <input type="checkbox"/> Romà alt imperial <input type="checkbox"/> Romà baix imperial <input type="checkbox"/> Medieval <input type="checkbox"/> Medieval islàmic <input type="checkbox"/> Medieval cristià <input type="checkbox"/> Modern <input type="checkbox"/> Indeterminat	DATACIÓ 		
TÈCNiques CONSTRUCTIVES 					
CRITERI DE DATACIÓ 					

TIPUS DE MATERIAL	DESCOBERTES PER	UBICACIÓ	OBSERVACIONS
<input type="checkbox"/> Lític <input type="checkbox"/> Ceràmic <input type="checkbox"/> Metall <input type="checkbox"/> Numismàtic <input type="checkbox"/> Epigràfic <input type="checkbox"/> Faunístic <input type="checkbox"/> Altres <input type="checkbox"/> Vidre <input type="checkbox"/> Os	<input type="checkbox"/> Prospecció <input type="checkbox"/> Excavació <input type="checkbox"/> Clandestins <input type="checkbox"/> Casualitat <input type="checkbox"/> Altres	<input type="checkbox"/> Superfície <input type="checkbox"/> Museus <input type="checkbox"/> Col·leccions públiques <input type="checkbox"/> Col·leccions privades <input type="checkbox"/> Desconeguda <input type="checkbox"/> Altres	
Fotografia B/N Color Diapositiva	Núm. Carret	Núm. Exposició	
Planimetria Planta Alçat		Secció Croquis	
BIBLIOGRAFIA			

FITXA PER (Nom, cognom, data)

FITXA REVISADA PER (Nom, cognom, data)

PATRIMONI HISTÒRIC I ARTÍSTIC D'ALCÚDIA	IDENTIFICACIÓ JA 64
DENOMINACIÓ SON SIURANA DE BAIX 1	CRONOLOGIA Bronze
LOCALITZACIÓ SON SIURANA DE BAIX	GRAU DE PROTECCIÓ A
TIPOLOGIA Naveta	US
AUTOR ----	ESTIL ----
PROTECCIÓ Monument Històric Artístic. Decret 2563/1966	G. CONSERVACIÓ Regular



BIBLIOGRAFIA	ELEMENTS DESTACATS A PRESERVAR La naveta i el seu entorn.
---------------------	---

DESCRIPCIÓ Restes d'una naveta al mig d'un seienter d'ametllers.
--

DENOMINACIÓ SON SIURANA DE BAIX 1

IDENTIFICACIÓ JA 64

INTERVENCIONS REALITZADES

INTERVENCIONS PREFERENTS

Conservació íntegra de la naveta i el seu entorn.

OBSERVACIONS

Fotografia de l'equip Calvo, Torres, Cladera, Ramis, Pomar i Fontenla.



Jaciment
JA-64(1) Son Sarrana de Baix

GOVERN BALEAR
CONSELLERIA DE CULTURA, EDUCACIÓ
I ESPORTS
DIRECCIO GENERAL DE CULTURA
SERVEI DE PATRIMONI

Localització
Illa Mallorca
Municipi Alcúdia

Fotografia identificativa (9x13)

Lloc / Parròquia **Son Sarrana de Baix**

Coordenades U.T.M.

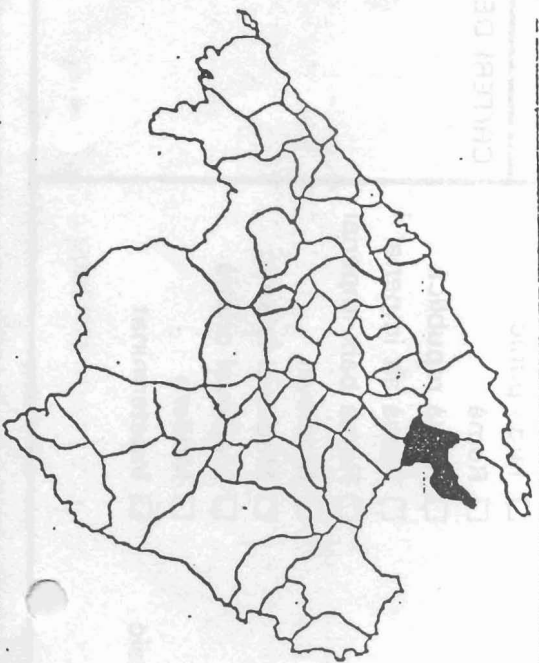
Fotografia Aèria: Núm. Full Núm. Foto Data Organisme

Núm. Registre Cadastral: Full Polígon Parcel·la

Referències núm. Inventari Jaciment IMPP PIC Altres
2/64 0065

Mapa terme municipal

Plànol topogràfic (1:5.000) o (1:10.000)



PROPIETAT

Estat Central
 Govern Balear
 Municipal
 Eclesiàstic
 Comunitat Religiosa
 Fundacions
 Altres entitats
 Particulars
 No identificat

Nom _____
 Adreça _____
 Telefon _____

CLASSIFICACIÓ DEL SÒL

PROTECCIÓ LEGAL

a) DECLARACIÓ B.I.C. B.O.E.: Decret Data _____
 b) INCOAT EXPEDIENT BOCAIB /BOE Data _____
 c) INVENTARIAT Data _____
 d) INCOAT EXPEDIENT INCLUSIÓ INVENTARI Data _____
 e) NO INCLÒS EN ELS RÈGIMS DE PROTECCIÓ a) b) c) d)

ESTAT DE CONSERVACIÓ

0. Quan no hi han restes visibles. Desaparegut/no localitzat. *Finea tancada.*

I. Quan es conserven íntegres tots els elements estructurals del monument.
 II. Quan manquen alguns dels elements estructurals del monument però és possible la reconstrucció hipotètica.
 III. Quan manquen alguns dels elements estructurals del monument i és impossible la reconstrucció hipotètica.
 IV. Quan el monument tan sols és identificable en planta o tan sols resten alguns elements aïllats.
 V. Quan la classificació del monument és dependent de la realització d'excavacions arqueològiques.

DEFECTES DE CONSERVACIÓ

Estructures
 Cobertes
 Revestiments
 Ornamentació
 Instal·lacions
 Altres

CAUSES DE DETERIORACIÓ

Obres públiques
 Obres privades
 Feines agrícoles
 Feines agrícoles auxiliars
 Pedreres
 Reutilitzacions
 Clandestins
 Erosió
 Altres

PROTECCIÓ EXISTENT

ORGANISME _____ **DATA** _____

Tancat
 Vigilat
 Altres

Nul·la
 Insuficient
 Acurada

per què? _____

TREBALLS REALITZATS

Neteja
 Prospeccions
 Excavacions
 Consolidacions
 Restauracions
 Altres

PERILLS EVENTUALS

PROTECCIÓ PROPOSADA

GRAU D'ATRACCIÓ

Nul
 Baix
 Regular
 Alt
 Massiu

NECESSITAT D'ACTUACIÓ

Urgent
 Curt termini
 Mig termini
 Llarg termini

Limitació d'usos agrícoles
 Neteja
 Consolidació
 Restauració

Tancament
 Excavació
 Declaració B.I.C.
 Elaboració de pla especial

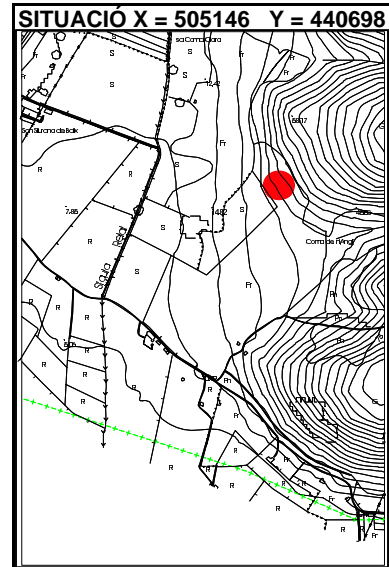
<p>CLASSIFICACIÓ GENERAL</p> <input type="checkbox"/> Zona arqueològica <input type="checkbox"/> Monument aïllat <input type="checkbox"/> Submarí <input type="checkbox"/> Altres	<p>ACCESSIBILITAT</p> <input type="checkbox"/> Vehicle ordinari <input type="checkbox"/> Vehicle tot terreny <input type="checkbox"/> A peu <input type="checkbox"/> En vaixell	<p>EXTENSIÓ</p>	<p>DESCRIPCIÓ ACCESSORS</p> <p style="text-align: center;">ALTITUD</p>	<p>SITUACIÓ</p> <input type="checkbox"/> Indeterminada <input type="checkbox"/> Control del territori <input type="checkbox"/> Defensiva <input type="checkbox"/> Explotació del territori <input type="checkbox"/> Altres		
<p>FUNCIONALITAT</p> <input type="checkbox"/> Habitat <input type="checkbox"/> Funerària <input type="checkbox"/> Cultural <input type="checkbox"/> Industrial	<input type="checkbox"/> Defensa <input type="checkbox"/> Enginyeria <input type="checkbox"/> Altres <input type="checkbox"/> Indeterminada	<p>DESCRIPCIÓ DE L'ENTORN</p>				
<p>TIPOLOGIA</p> <input type="checkbox"/> Cova/Abric <input checked="" type="checkbox"/> Naveta d'habitatció <input type="checkbox"/> Talaiot <input type="checkbox"/> Assentament/Habitació <input type="checkbox"/> Assentament Costaner <input type="checkbox"/> Poblat/Cutat <input type="checkbox"/> Murada/Torre/Castell <input type="checkbox"/> Sitja <input type="checkbox"/> Pou/Cisterna <input type="checkbox"/> Alqueria <input type="checkbox"/> Hisn <input type="checkbox"/> Baqar	<input type="checkbox"/> Edifici públic <input type="checkbox"/> Pedrera <input type="checkbox"/> Mina <input type="checkbox"/> Port/Embarcador <input type="checkbox"/> Pont <input type="checkbox"/> Aqueducte <input type="checkbox"/> Camí Via <input type="checkbox"/> Moli <input type="checkbox"/> Qanat <input type="checkbox"/> Seqüia de traçat fòssil medieval <input type="checkbox"/> Safareig	<input type="checkbox"/> Necròpoli <input type="checkbox"/> Megàlit <input type="checkbox"/> Naveta d'enterrament <input type="checkbox"/> Hipogeu <input type="checkbox"/> Fossa	<input type="checkbox"/> Taula <input type="checkbox"/> Santuari <input type="checkbox"/> Sala Hipòstila <input type="checkbox"/> Basílica <input type="checkbox"/> Església <input type="checkbox"/> Mesquita <input type="checkbox"/> Ribat	<input type="checkbox"/> Pintures/Gravats <input type="checkbox"/> Altres <input type="checkbox"/> Indeterminat		
<p>DESCRIPCIÓ DE LES ESTRUCTURES</p>		<p>MATERIALS CONSTRUCTIUS</p>	<p>CRONOLOGIA</p> <input type="checkbox"/> Poblament <input type="checkbox"/> Calcolític <input type="checkbox"/> Bronze <input type="checkbox"/> Bronze I <input type="checkbox"/> Bronze II <input type="checkbox"/> Bronze III <input type="checkbox"/> Ferro <input type="checkbox"/> Ferro I <input type="checkbox"/> Ferro II <input type="checkbox"/> Fenici <input type="checkbox"/> Púnic arcaic	<p>TECNIOQUES CONSTRUCTIVES</p>	<p>DATACIÓ</p> <p style="text-align: center;">§</p>	<p>CRITERI DE DATACIÓ</p> <input type="checkbox"/> Púnic clàssic <input type="checkbox"/> Tardo-púnic <input type="checkbox"/> Romà <input type="checkbox"/> Romà republicà <input type="checkbox"/> Romà alt imperial <input type="checkbox"/> Romà baix imperial <input type="checkbox"/> Medieval <input type="checkbox"/> Medieval islàmic <input type="checkbox"/> Medieval cristià <input type="checkbox"/> Modern <input type="checkbox"/> Indeterminat

TIPUS DE MATERIAL	DESCOBERTES PER	UBICACIÓ	OBSERVACIONS
<input type="checkbox"/> Lític <input type="checkbox"/> Ceràmic <input type="checkbox"/> Metall <input type="checkbox"/> Numismàtic <input type="checkbox"/> Epigràfic <input type="checkbox"/> Faunístic <input type="checkbox"/> Altres <input type="checkbox"/> Vidre <input type="checkbox"/> Os	<input type="checkbox"/> Prospecció <input type="checkbox"/> Excavació <input type="checkbox"/> Clandestins <input type="checkbox"/> Casualitat <input type="checkbox"/> Altres	<input type="checkbox"/> Superfície <input type="checkbox"/> Museus <input type="checkbox"/> Col·leccions públiques <input type="checkbox"/> Col·leccions privades <input type="checkbox"/> Desconeguda <input type="checkbox"/> Altres	
Fotografia B/N Color Diapositiva	Núm. Carret	Núm. Exposició	
Planimetria Planta Alçat	Secció Croquis		
BIBLIOGRAFIA			

FITXA FETA PER (Nom, cognom, data)

FITXA REVISADA PER (Nom, cognom, data)

PATRIMONI HISTÒRIC I ARTÍSTIC D'ALCÚDIA	IDENTIFICACIÓ JA 65
DENOMINACIÓ SON SIURANA DE BAIX 2	CRONOLOGIA Ferro
LOCALITZACIÓ SON SIURANA DE BAIX	GRAU DE PROTECCIÓ A
TIPOLOGIA Assentament	US
AUTOR ----	ESTIL ----
PROTECCIÓ Monument Històric Artístic. Decret 2563/1966	G. CONSERVACIÓ Regular



BIBLIOGRAFIA	ELEMENTS DESTACATS A PRESERVAR La zona arqueològica en que es troba l'assentament.
---------------------	--

DESCRIPCIÓ Restes d'estructures ciclòpies completament emmascarades per la vegetació.

DENOMINACIÓ SON SIURANA DE BAIX 2

IDENTIFICACIÓ JA 65

INTERVENCIONS REALITZADES

INTERVENCIONS PREFERENTS

Conservació íntegra de la zona arqueològica.

OBSERVACIONS

Fotografia de l'equip Calvo, Torres, Cladera, Ramis, Pomar i Fontenla.



PROPIETAT

- Estat Central
- Govern Balear
- Municipal
- Eclesiàstic
- Comunitat Religiosa
- Fundacions
- Altres entitats
- Particulars
- No identificat

Nom

(

Adreça

Telèfon

CLASSIFICACIÓ DEL SÒL

PROTECCIÓ LEGAL

(

- a) DECLARACIÓ B.I.C. B.O.E.: Decret Data
- b) INCOAT EXPEDIENT BOCAIB /BOE Data
- c) INVENTARIAT Data
- d) INCOAT EXPEDIENT INCLUSIÓ INVENTARI Data
- e) NO INCLÒS EN ELS RÈGIMS DE PROTECCIÓ a) b) c) d)

ESTAT DE CONSERVACIÓ

0. Quan no hi han restes visibles. Desaparegut/no localitzat. **Finca tançada.**

- I. Quan es conserven íntegres tots els elements estructurals del monument.
- II. Quan manquen alguns dels elements estructurals del monument però és possible la reconstrucció hipotètica.
- III. Quan manquen alguns dels elements estructurals del monument i és impossible la reconstrucció hipotètica.
- IV. Quan el monument tan sols és identificable en planta o tan sols resten alguns elements aïllats.
- V. Quan la classificació del monument és pendent de la realització d'excavacions arqueològiques.

DEFECTES DE CONSERVACIÓ

- Estructures
- Cobertes
- Revestiments
- Ornamentació
- Instal.lacions
- Altres

CAUSES DE DETERIORACIÓ

- Obres públiques
- Obres privades
- Feines agrícoles
- Feines agrícoles auxiliars
- Pedreres
- Reutilitzacions
- Clandestins
- Erosió
- Altres

PROTECCIÓ EXISTENT

ORGANISME

DATA

- Tancat
- Vigilat
- Altres

- Nul.la
 - Insuficient
 - Acurada
- per què?

TREBALLS REALITZATS

- Neteja
- Prospeccions
- Excavacions
- Consolidacions
- Restauracions
- Altres

PERILLS EVENTUALS

GRAU D'ATRACCIÓ

- Nul
- Baix
- Regular
- Alt
- Massiu

NECESSITAT D'ACTUACIÓ

- Urgent
- Curt termini
- Mig termini
- Llarg termini

PROTECCIÓ PROPOSADA

- Limitació d'usos agrícoles
- Neteja
- Consolidació
- Restauració
- Tancament
- Excavació
- Declaració B.I.C.
- Elaboració de pla especial

CLASSIFICACIÓ GENERAL <input type="checkbox"/> Zona arqueològica <input type="checkbox"/> Monument aïllat <input type="checkbox"/> Submarí <input type="checkbox"/> Altres		ACCESSIBILITAT <input type="checkbox"/> Vehicle ordinari <input type="checkbox"/> Vehicle tot terreny <input type="checkbox"/> A peu <input type="checkbox"/> En vaixell		EXTENSIÓ 		DESCRIPCIÓ ACCESSOS 		SITUACIÓ <input type="checkbox"/> Indeterminada <input type="checkbox"/> Control del territori <input type="checkbox"/> Defensiva <input type="checkbox"/> Explotació del territori <input type="checkbox"/> Altres					
FUNCIONALITAT <input type="checkbox"/> Habitat <input type="checkbox"/> Funerària <input type="checkbox"/> Cultural <input type="checkbox"/> Industrial		<input type="checkbox"/> Defensa <input type="checkbox"/> Enginyeria <input type="checkbox"/> Altres <input type="checkbox"/> Indeterminada		DESCRIPCIÓ DE L'ENTORN 				VISUALITZACIONS 		 			
TIPOLOGIA <input type="checkbox"/> Cova/Abric <input type="checkbox"/> Naveta d'habitatció <input type="checkbox"/> Talaiot <input checked="" type="checkbox"/> Assentament/Habitació <input type="checkbox"/> Assentament Costaner <input type="checkbox"/> Poblat/Ciutat <input type="checkbox"/> Murada/Torre/Castell <input type="checkbox"/> Sitja <input type="checkbox"/> Pou/Cisterna <input type="checkbox"/> Alqueria <input type="checkbox"/> Hisn <input type="checkbox"/> Baqar		<input type="checkbox"/> Edifici públic <input type="checkbox"/> Pedrera <input type="checkbox"/> Mina <input type="checkbox"/> Port/Embarcador <input type="checkbox"/> Pont <input type="checkbox"/> Aqueducte <input type="checkbox"/> Camí Via <input type="checkbox"/> Moli <input type="checkbox"/> Ganat <input type="checkbox"/> Sequia de traçat fòssil medieval <input type="checkbox"/> Safareig		<input type="checkbox"/> Necròpoli <input type="checkbox"/> Megàlitr <input type="checkbox"/> Naveta d'enterrament <input type="checkbox"/> Hipogeu <input type="checkbox"/> Fossa		<input type="checkbox"/> Taula <input type="checkbox"/> Santuari <input type="checkbox"/> Sala Hipòstila <input type="checkbox"/> Basílica <input type="checkbox"/> Església <input type="checkbox"/> Mesquita <input type="checkbox"/> Ribat		<input type="checkbox"/> Pintures/Gravats <input type="checkbox"/> Altres <input type="checkbox"/> Indeterminat		 			
DESCRIPCIÓ DE LES ESTRUCTURES 				MATERIALS CONSTRUCTIUS 		CRONOLOGIA <input type="checkbox"/> Poblament <input type="checkbox"/> Calcolític <input type="checkbox"/> Bronze <input type="checkbox"/> Bronze I <input type="checkbox"/> Bronze II <input type="checkbox"/> Bronze III <input type="checkbox"/> Ferro <input type="checkbox"/> Ferro I <input type="checkbox"/> Ferro II <input type="checkbox"/> Fenici <input type="checkbox"/> Púnic arcaic		<input type="checkbox"/> Púnic clàssic <input type="checkbox"/> Tardo-púnic <input type="checkbox"/> Romà <input type="checkbox"/> Romà republicà <input type="checkbox"/> Romà alt imperial <input type="checkbox"/> Romà baix imperial <input type="checkbox"/> Medieval <input type="checkbox"/> Medieval islàmic <input type="checkbox"/> Medieval cristià <input type="checkbox"/> Modern <input type="checkbox"/> Indeterminat		DATACIÓ 		CRITERI DE DATACIÓ 	

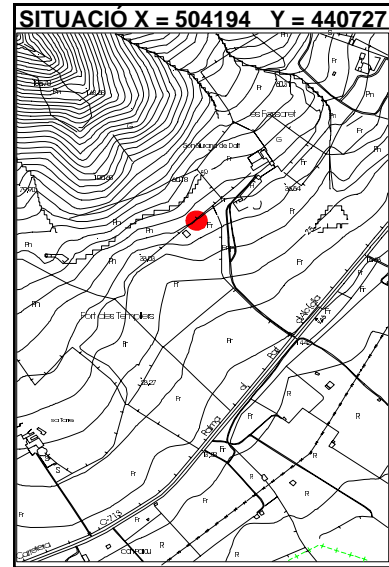
DESCRIPCIÓ

TIPUS DE MATERIAL	DESCOBERTES PER	UBIFICACIÓ	OBSERVACIONS
<input type="checkbox"/> Lític <input type="checkbox"/> Ceràmic <input type="checkbox"/> Metall <input type="checkbox"/> Numismàtic <input type="checkbox"/> Epigràfic <input type="checkbox"/> Faunístic <input type="checkbox"/> Altres <input type="checkbox"/> Vidre <input type="checkbox"/> Os	<input type="checkbox"/> Prospecció <input type="checkbox"/> Excavació <input type="checkbox"/> Clandestins <input type="checkbox"/> Casualitat <input type="checkbox"/> Altres	<input type="checkbox"/> Superfície <input type="checkbox"/> Museus <input type="checkbox"/> Col·leccions públiques <input type="checkbox"/> Col·leccions privades <input type="checkbox"/> Desconeguda <input type="checkbox"/> Altres	
Fotografia B/N Color Diapositiva	Núm. Carret	Núm. Exposició	
Planimetria Planta Alçat		Secció Croquis	
BIBLIOGRAFIA			

FITXA FETA PER (Nom, cognom, data)

FITXA REVISADA PER (Nom, cognom, data)

PATRIMONI HISTÒRIC I ARTÍSTIC D'ALCÚDIA	IDENTIFICACIÓ JA 66
DENOMINACIÓ SON SIURANA DE DALT	CRONOLOGIA Ferro
LOCALITZACIÓ SON SIURANA DE DALT	GRAU DE PROTECCIÓ A
TIPOLOGIA Poblal talaiòtic	US ----
AUTOR ----	ESTIL ----
PROTECCIÓ Monument Històric Artístic. Decret 2563/1966	G. CONSERVACIÓ Regular



BIBLIOGRAFIA	ELEMENTS DESTACATS A PRESERVAR Les restes del poblal i el seu entorn.
---------------------	---

DESCRIPCIÓ Restes d'un poblal d'època talaiòtica en el que és clarament visible un talaiot de planta quadrada, amb habitacions i una part de murada adosades. El poblal s'esten per l'interior d'un alzinar. Hi ha nombroses restes ceràmiques.

INTERVENCIIONS REALITZADES

INTERVENCIIONS PREFERENTS

Conservació. Possibilitat d'excavació a llarg termini.



Habitació adosada al talaiot

Mur en el lateral del talaiot





GOVERN BALEAR

CONSELLERIA DE CULTURA, EDUCACIÓ

I ESPORTS

DIRECCIÓ GENERAL DE CULTURA

SERVEI DE PATRIMONI

Jaciment Son Siurana de Dalt
JA-66

Fotografia identificativa (9x13)

Localització
Illa Mallorca
Municipi Algúdia

Lloc / Parròquia

Son Siurana de Dalt

Coordenades U.T.M.

Fotografia Aèria: Núm. Full Núm. Foto Data Organisme

Núm. Registre Cadastral: Full Polígon Parcel·la

Referències núm. Inventari Jaciment IMPP PIC Altres

2/66 0067

Mapa terme municipal



Plànol topogràfic (1:5.000) o (1:10.000)

SITUACIÓ JURÍDICA

PROPIETAT

- Estat Central
 Govern Balear
 Municipal
 Eclesiàstic
 Comunitat Religiosa
 Fundacions
 Altres entitats
 Particulars
 No identificat

Nom

Adreça

Telèfon

CLASSIFICACIÓ DEL SÒL

PROTECCIÓ LEGAL

- a) DECLARACIÓ B.I.C. B.O.E.: Decret Data
 b) INCOAT EXPEDIENT BOCAIB /BOE Data
 c) INVENTARIAT Data
 d) INCOAT EXPEDIENT
 INCLUSIÓ INVENTARI Data
 e) NO INCLÒS EN ELS RÈGIMS DE PROTECCIÓ a) b) c) d)

ESTAT DE CONSERVACIÓ

0. Quan no hi han restes visibles. Desaparegut/no localitzat. **Finca tançada.**
 I. Quan es conserven íntegres tots els elements estructurals del monument.
 II. Quan manquen alguns dels elements estructurals del monument però és possible la reconstrucció hipotètica.
 III. Quan manquen alguns dels elements estructurals del monument i és impossible la reconstrucció hipotètica.
 IV. Quan el monument tan sols és identificable en planta o tan sols resten alguns elements aïllats.
 V. Quan la classificació del monument és pendent de la realització d'excavacions arqueològiques.

DEFECTES DE CONSERVACIÓ

- Estructures
 Cobertes
 Revestiments
 Ornamentació
 Instal·lacions
 Altres

CAUSES DE DETERIORACIÓ

- Obres públiques
 Obres privades
 Feines agrícoles
 Feines agrícoles auxiliars
 Pedreres
 Reutilitzacions
 Clandestins
 Erosió
 Altres

PROTECCIÓ EXISTENT

ORGANISME

DATA

- Tancat
 Vigilat
 Altres

TREBALLS REALITZATS

- Neteja
 Prospeccions
 Excavacions
 Consolidacions
 Restauracions
 Altres

per què?

- Nul·la
 Insuficient
 Acurada

PERILLS EVENTUALS

PROTECCIÓ PROPOSADA

- Limitació d'usos agrícoles
 Neteja
 Consolidació
 Restauració
 Tancament
 Excavació
 Declaració B.I.C.
 Elaboració de pla especial

GRAU D'ATRACCIÓ

- Nul
 Baix
 Regular
 Alt
 Massiu

NECESSITAT D'ACTUACIÓ

- Urgent
 Curt termini
 Mig termini
 Llarg termini

C O N S E R V A C I Ó

CLASSIFICACIÓ GENERAL		ACCESSIBILITAT		EXTENSIÓ		DESCRIPCIÓ ACCESSOS		SITUACIÓ						
<input type="checkbox"/> Zona arqueològica	<input type="checkbox"/> Monument aïllat	<input type="checkbox"/> Submarí	<input type="checkbox"/> Altres	<input type="checkbox"/> Vehicle ordinari	<input type="checkbox"/> Vehicle tot terreny	<input type="checkbox"/> A peu	<input type="checkbox"/> En vaixell			<input type="checkbox"/> Altitud				
										<input type="checkbox"/> Indeterminada	<input type="checkbox"/> Control del territori	<input type="checkbox"/> Defensiva	<input type="checkbox"/> Exploració del ter ori	<input type="checkbox"/> Altres

FUNCIONALITAT		DESCRIPCIÓ DE L'ENTORN		VISUALITZACIONS			
<input type="checkbox"/> Hàbitat	<input type="checkbox"/> Funerària	<input type="checkbox"/> Cultural	<input type="checkbox"/> Industrial	<input type="checkbox"/> Defensa	<input type="checkbox"/> Enginyeria	<input type="checkbox"/> Altres	<input type="checkbox"/> Indeterminada

TIPOLOGIA		DESCRIPCIÓ DE L'ENTORN		VISUALITZACIONS																																	
<input type="checkbox"/> Cova/Abric	<input checked="" type="checkbox"/> Naveta d'habitatció	<input checked="" type="checkbox"/> Talaiot	<input type="checkbox"/> Assentament/Habitació	<input type="checkbox"/> Assentament Costaner	<input type="checkbox"/> Poblat/Ciutat	<input type="checkbox"/> Murada/Torre/Castell	<input type="checkbox"/> Sitja	<input type="checkbox"/> Pou/Cisterna	<input type="checkbox"/> Alqueria	<input type="checkbox"/> Hisn	<input type="checkbox"/> Baqar	<input type="checkbox"/> Edifici públic	<input type="checkbox"/> Pedrera	<input type="checkbox"/> Mina	<input type="checkbox"/> Port/Embarcador	<input type="checkbox"/> Pont	<input type="checkbox"/> Aqueducte	<input type="checkbox"/> Camí Via	<input type="checkbox"/> Moli	<input type="checkbox"/> Ganat	<input type="checkbox"/> Segua e traçat fòssil medieval	<input type="checkbox"/> Safarej	<input type="checkbox"/> Necròpoli	<input type="checkbox"/> Megàlitr	<input type="checkbox"/> Naveta d'enterrament	<input type="checkbox"/> Hipogeu	<input type="checkbox"/> Fossa	<input type="checkbox"/> Taula	<input type="checkbox"/> Santuari	<input type="checkbox"/> Sala Hipòstila	<input type="checkbox"/> Basílica	<input type="checkbox"/> Església	<input type="checkbox"/> Mesquita	<input type="checkbox"/> Ribat	<input type="checkbox"/> Pintures/Gravats	<input type="checkbox"/> Altres	<input type="checkbox"/> Indeterminat

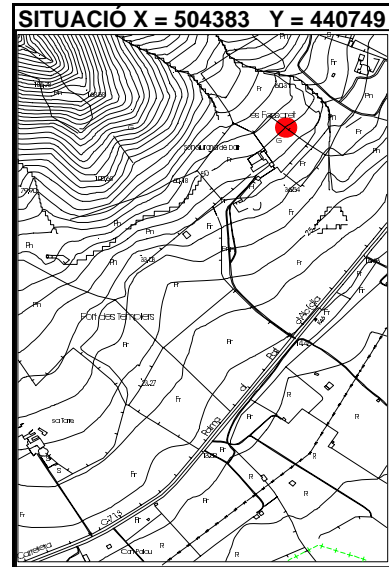
DESCRIPCIÓ DE LES ESTRUCTURES		MATERIALS CONSTRUCTIUS		CRONOLOGIA		DATACIÓ		CRITERI DE DATACIÓ	
		TÈCNiques CONSTRUCTIVES							

TIPUS DE MATERIAL	DESCOBERTES PER	UBIQCIO	OBSERVACIONS
<input type="checkbox"/> Lític <input type="checkbox"/> Ceràmic <input type="checkbox"/> Metall <input type="checkbox"/> Numismàtic <input type="checkbox"/> Epigràfic <input type="checkbox"/> Faunístic <input type="checkbox"/> Altres <input type="checkbox"/> Vidre <input type="checkbox"/> Os	<input type="checkbox"/> Prospecció <input type="checkbox"/> Excavació <input type="checkbox"/> Clandestins <input type="checkbox"/> Casualitat <input type="checkbox"/> Altres	<input type="checkbox"/> Superfície <input type="checkbox"/> Museus <input type="checkbox"/> Col·leccions públiques <input type="checkbox"/> Col·leccions privades <input type="checkbox"/> Desconeguda <input type="checkbox"/> Altres	
Fotografia B/N Color Diapositiva	Núm. Carret	Núm. Exposició	
Planimetria Planta Alçat		Secció Croquis	
BIBLIOGRAFIA			

FITXA FETA PER (Nom, cognom, data)

FITXA REVISADA PER (Nom, cognom, data)

PATRIMONI HISTÒRIC I ARTÍSTIC D'ALCÚDIA	IDENTIFICACIÓ JA 67
DENOMINACIÓ ES FOSSARET	CRONOLOGIA -----
LOCALITZACIÓ SON SIURANA DE DALT	GRAU DE PROTECCIÓ A
TIPOLOGIA Necròpoli	US Funerari
AUTOR -----	ESTIL -----
PROTECCIÓ Monument Històric Artístic. Decret 2563/1966	G. CONSERVACIÓ -----



BIBLIOGRAFIA	ELEMENTS DESTACATS A PRESERVAR Les restes de la necròpoli i el seu entorn.
---------------------	--

DESCRIPCIÓ A un sementer d'ametllers hi ha les restes del que pareix ésser una antiga necròpoli amb nombroses restes ceràmiques en superfície.
--

DENOMINACIÓ ES FOSSARET

IDENTIFICACIÓ JA 67

INTERVENCIONS REALITZADES

INTERVENCIONS PREFERENTS

Conservació íntegra del jaciment. Possibilitat d'excavació.



Ortostats





GOVERN BALEAR

CONSELLERIA DE CULTURA, EDUCACIÓ

I ESPORTS

DIRECCIÓ GENERAL DE CULTURA

SERVEI DE PATRIMONI

Localització

Illa **Mallorca**

Municipi **Alcúdia**

Fotografia identificativa (9×13)

Jaciment
JA-67

Son Sierrana de Dalt
ESF05SPARET

Lloc / Parròquia

Son Sierrana de Dalt

Coordenades U.T.M.

Fotografia Aèria: Núm. Full

Núm. Foto

Data

Organisme

Núm. Registre Cadastral: Full

Polígon

Parcel·la

Referències núm. Inventari Jaciment

IMPP

PIC

Altres

2/67

0068

Mapa terme municipal

Plànol topogràfic (1:5.000) o (1:10.000)



PROPIETAT

Estat Central

Govern Balear

Municipal

Eclesiàstic

Comunitat Religiosa

Fundacions

Altres entitats

Particulars

No identificat

Nom

Adreça

Telèfon

CLASSIFICACIÓ DEL SÒL

PROTECCIÓ LEGAL

- a) DECLARACIÓ B.I.C. B.O.E.: Decret Data
- b) INCOAT EXPEDIENT BOCAIB /BOE Data
- c) INVENTARIAT Data
- d) INCOAT EXPEDIENT INCLUSIÓ INVENTARI Data
- e) NO INCLÒS EN ELS RÈGIMS DE PROTECCIÓ a) b) c) d)

ESTAT DE CONSERVACIÓ

0. Quan no hi han restes visibles. Desaparegut/no localitzat. *Finca Tancada*
- I. Quan es conserven íntegres tots els elements estructurals del monument.
- II. Quan manquen alguns dels elements estructurals del monument però és possible la reconstrucció hipotètica.
- III. Quan manquen alguns dels elements estructurals del monument i és impossible la reconstrucció hipotètica.
- IV. Quan el monument tan sols és identificable en planta o tan sols resten alguns elements aïllats.
- V. Quan la classificació del monument és pendent de la realització d'excavacions arqueològiques.

DEFECTES DE CONSERVACIÓ

- Estructures
- Cobertes
- Revestiments
- Ornamentació
- Instal·lacions
- Altres

CAUSES DE DETERIORACIÓ

- Obres públiques
- Obres privades
- Feines agrícoles
- Feines agrícoles auxiliars
- Pedreres
- Reutilitzacions
- Clandestins
- Erosió
- Altres

PROTECCIÓ EXISTENT

ORGANISME

DATA

- Tancat
- Vigilat
- Altres

TREBALLS REALITZATS

- Neteja
- Prospeccions
- Excavacions
- Consolidacions
- Restauracions
- Altres

PERILLS EVENTUALS

per què?

- Nul·la
- Insuficient
- Acurada

PROTECCIÓ PROPOSADA

- Limitació d'usos agrícoles
- Neteja
- Consolidació
- Restauració
- Tancament
- Excavació
- Declaració B.I.C.
- Elaboració de pla especial

GRAU D'ATRACCIÓ

- Nul
- Baix
- Regular
- Alt
- Massiu

NECESSITAT D'ACTUACIÓ

- Urgent
- Curt termini
- Mig termini
- Llarg termini

TIPUS DE MATERIAL	DESCOBERTES PER	UPACIÓ	OBSERVACIONS
<input type="checkbox"/> Lític <input type="checkbox"/> Ceràmic <input type="checkbox"/> Metall <input type="checkbox"/> Numismàtic <input type="checkbox"/> Epigràfic <input type="checkbox"/> Faunístic <input type="checkbox"/> Altres <input type="checkbox"/> Vidre <input type="checkbox"/> Os	<input type="checkbox"/> Prospecció <input type="checkbox"/> Excavació <input type="checkbox"/> Clandestins <input type="checkbox"/> Casualitat <input type="checkbox"/> Altres	<input type="checkbox"/> Superfície <input type="checkbox"/> Museus <input type="checkbox"/> Col·leccions públiques <input type="checkbox"/> Col·leccions privades <input type="checkbox"/> Desconeguda <input type="checkbox"/> Altres	
Fotografia B/N Color Diapositiva	Núm. Carret	Núm. Exposició	
Planimetria Planta Alçat	Secció Croquis		
BIBLIOGRAFIA			

FITXA FETA PER (Nom, cognom, data)

FITXA REVISADA PER (Nom, cognom, data)



GOVERN BALEAR

CONSELLERIA DE CULTURA, EDUCACIÓ
I ESPORTS

DIRECCIÓ GENERAL DE CULTURA
SERVEI DE PATRIMONI

Localització

Illa

Mallorca

Municipi

Alcúdia

Fotografia identificativa (9x13)

Jaciment
SP-68

Sa Talata

Lloc / Parròquia

Sa Talata

Coordenades U.T.M.

Fotografia Aèria: Núm. Full

Núm. Foto

Data

Organisme

Núm. Registre Cadastral: Full

Polígon

Parcel·la

Referències núm. Inventari Jaciment

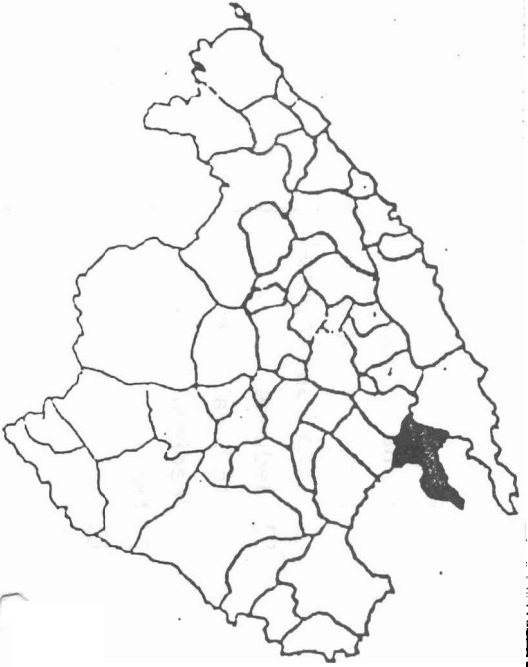
2/68

IMPP
0069

PIC

Altres

Mapa terme municipal



Plànol topogràfic (1:5.000) o (1:10.000)

PROPIETAT

- Estat Central
 Govern Balear
 Municipal
 Eclesiàstic
 Comunitat Religiosa
 Fundacions
 Altres entitats
 Particulars
 No identificat

Nom

Adreça

Telèfon

CLASSIFICACIÓ DEL SÒL

PROTECCIÓ LEGAL

- a) DECLARACIÓ B.I.C. B.O.E.: Decret Data
 b) INCOAT EXPEDIENT BOCAIB /BOE Data
 c) INVENTARIAT Data
 d) INCOAT EXPEDIENT INCLUSIÓ INVENTARI Data
 e) NO INCLÒS EN ELS RÈGIMS DE PROTECCIÓ a) b) c) d)

ESTAT DE CONSERVACIÓ

0. Quan no hi han restes visibles. Desaparegut/no localitzat.
- I. Quan es conserven íntegres tots els elements estructurals del monument.
 II. Quan manquen alguns dels elements estructurals del monument i és impossible la reconstrucció hipotètica.
 III. Quan manquen alguns dels elements estructurals del monument i és impossible la reconstrucció hipotètica.
 IV. Quan el monument tan sols és identificable en planta o tan sols resten alguns elements aïllats.
 V. Quan la classificació del monument és dependent de la realització d'excavacions arqueològiques.

DEFECTES DE CONSERVACIÓ

- Estructures
 Cobertes
 Revestiments
 Ornamentació
 Instal·lacions
 Altres

CAUSES DE DETERIORACIÓ

- Obres públiques
 Obres privades
 Feines agrícoles
 Feines agrícoles auxiliars
 Pedreres
 Reutilitzacions
 Clandestins
 Erosió
 Altres

PROTECCIÓ EXISTENT

ORGANISME

DATA

- Tancat
 Vigiliat
 Altres

TREBALLS REALITZATS

- Neteja
 Prospeccions
 Excavacions
 Consolidacions
 Restauracions
 Altres

per què?

- Nul·la
 Insuficient
 Acurada

PERILLS EVENTUALS

PROTECCIÓ PROPOSADA

- Limitació d'usos agrícoles
 Neteja
 Consolidació
 Restauració
 Tancament
 Excavació
 Declaració B.I.C.
 Elaboració de pla especial

GRAU D'ATRACCIÓ

- Nul
 Baix
 Regular
 Alt
 Massiu

NECESSITAT D'ACTUACIÓ

- Urgent
 Curt termini
 Mig termini
 Llarg termini

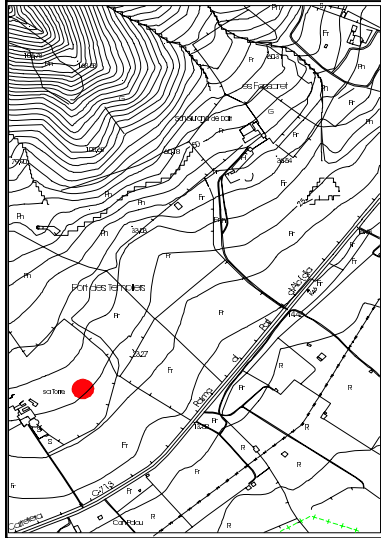
TIPUS DE MATERIAL	DESCOBERTES PER	UBIQÜIÓ	OBSERVACIONS
<input type="checkbox"/> Lític <input type="checkbox"/> Ceràmic <input type="checkbox"/> Metall <input type="checkbox"/> Numismàtic <input type="checkbox"/> Epigràfic <input type="checkbox"/> Faunístic <input type="checkbox"/> Altres <input type="checkbox"/> Vidre <input type="checkbox"/> Os	<input type="checkbox"/> Prospecció <input type="checkbox"/> Excavació <input type="checkbox"/> Clandestins <input type="checkbox"/> Casualtat <input type="checkbox"/> Altres	<input type="checkbox"/> Superfície <input type="checkbox"/> Museus <input type="checkbox"/> Col·leccions públiques <input type="checkbox"/> Col·leccions privades <input type="checkbox"/> Desconeguda <input type="checkbox"/> Altres	
Fotografia B/N Color Diapositiva	Núm. Carret	Núm. Exposició	
Planimetria Planta Alçat	Secció Croquis		
BIBLIOGRAFIA			

FITXA FETA PER (Nom, cognom, data)

FITXA REVISADA PER (Nom, cognom, data)

PATRIMONI HISTÒRIC I ARTÍSTIC D'ALCÚDIA

IDENTIFICACIÓ JA 69

DENOMINACIÓ FORT DELS TEMPLERS**CRONOLOGIA** -----**LOCALITZACIÓ** SA TORRE DE VERNISSA**GRAU DE PROTECCIÓ** A**TIPOLOGIA** Restes de construccions**US** -----**AUTOR** -----**ESTIL** Arquitectura defensiva**PROTECCIÓ** -----**G. CONSERVACIÓ** Regular**SITUACIÓ** X = 503983 Y = 440688**BIBLIOGRAFIA**D.A., *Gran Enciclopèdia de Mallorca*, Promomallorca, Inca, 1989.**ELEMENTS DESTACATS A PRESERVAR**

La zona de l'alzinar on es troben les restes de construccions.

DESCRIPCIÓ

Restes d'una antiga construcció defensiva coneguda amb el nom de Fort dels Templers, ja que segons Joan Parera aquestes són les ruïnes de convent dels frares templers.

DENOMINACIÓ FORT DELS TEMPLERS

IDENTIFICACIÓ JA 69

INTERVENCIONS REALITZADES

INTERVENCIONS PREFERENTS

Conservació de les restes i el seu entorn. Es proposa una excavació per tal de confirmar si efectivament es tracta de les restes de l'antic convent dels templers.



