



**CATÀLEG DEL PATRIMONI HISTÒRIC
I ARTÍSTIC DEL MEDI RURAL D'ALCÚDIA
JACIMENTS ARQUEOLÒGICS (JA)**



TOM 1

JOSE MARIA MAYOL COMAS, Arquitecte

COLABORADORS

MARIA ESPERANÇA NICOLAU MARTINEZ, Historiadora d'art

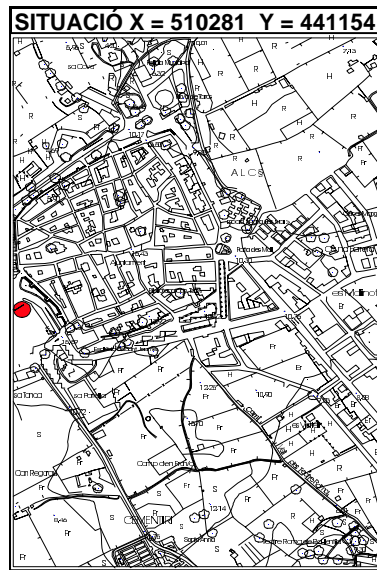
ANTONI GALMÉS JUAN, Fotógraf

Desembre 2006

JACIMENTS ARQUEOLÒGICS TOMO I

DENOMINACIÓ	ID	POLÍGON	PARCE.LA
ES CLOT	JA 1	4	55-58
COVES DE LA MURADA	JA 2	URBÀ	
ZONA ESGLÈSIA	JA 3	URBÀ	
POL.LENTIA CAMP DE FRANÇA	JA 4.1	4	24,25,26,30,31,32,33
MURADA DE POL.LENTIA	JA 4,2	4	34,35,36,42,43,44,45
FORO DE POL.LENTIA	JA 4.3	4	46,47,48,49,51,52
CAN FANALS	JA 5	4	26
TEATRE ROMA DE POL.LENTIA	JA 6,1	4	20
SA SOLADA	JA 6.2	4	26
NECR`OPOLI DE SA SOLADA	JA 6.3	4	26
S'ESGLEIASSA	JA 7	4	224
S'HORT DE CA NA MONJA	JA 8	4	187
MANRESA 1	JA 9	2	290
MANRESA 2	JA 10	2	290
COVA DE SANT MARTÍ	JA 11	4	428
PUIG DE SANT MARTÍ	JA 12	4	351
SES ROCASSES	JA 13	5	360
CAN PEROIA	JA 14	5	549
VERTAIENT	JA 15	5	264
SA FIGUERA ROTJA	JA 16	5	288
CAN XANET	JA 17		
CAN MARQUET	JA 18	6	676
SA TORRE DE SON ROTGER	JA 19	6	320
CAN SEGUER VELL	JA 20	6	466
PUIG DEL ROMANÍ	JA 21	3	253
PUIG DEL ROMANI 2	JA 22	3	253
CAN CAPÓ	JA 23	3	156
CAN FÉ	JA 24	3	253
ALGERRAS	JA 25	URBÀ	
PUIG DEN BRUIET	JA 26	3	253
PUIG DEN BRUIET	JA 27	3	253
CAN GUINEA	JA 28	4	305
CAN BREGAT	JA 29	5	147
CAN BURGUES	JA 30	5	178

PATRIMONI HISTÒRIC I ARTÍSTIC D'ALCÚDIA	IDENTIFICACIÓ JA 1
DENOMINACIÓ ES CLOT	CRONOLOGIA ROMÀ
LOCALITZACIÓ ES CLOT	GRAU DE PROTECCIÓ A
TIPOLOGIA ZONA ARQUEOLÒGICA, RESTES CERÀMIQUES	US -----
AUTOR -----	ESTIL -----
PROTECCIÓ Monument Històric Artístic. Decret 2563/1966	G. CONSERVACIÓ Arrasat



BIBLIOGRAFIA	ELEMENTS DESTACATS A PRESERVAR Les restes ceràmiques trobades.
---------------------	--

DESCRIPCIÓ A la zona d'Es Clot a un aflorament de marès hi havia una necròpoli romana excavada a la roca. A l'actualitat no hi ha restes visibles. La necròpoli fou datada gràcies a les restes ceràmiques que s'hi trobaren,

DENOMINACIÓ ES CLOT	IDENTIFICACIÓ JA 1
---------------------	--------------------

INTERVENCIONS REALITZADES

Jaciment arrasat.

INTERVENCIONS PREFERENTS



GOVERN BALEAR
CONSELLERIA DE CULTURA, EDUCACIÓ
I ESPORTS
DIRECCIÓ GENERAL DE CULTURA
SERVEI DE PATRIMONI

Localització	
Illa	Mallorca
Municipi	Alowàlia

Lloc / Parròquia Es Clot

Coordenades UTM. 4.411.420 / 510.120

Fotografia Aèria: Núm. Full 157.779
Núm. Foto Data Organisme

Núm. Registre Cadastral: Full Polígon Parcel·la
4 55,58

Referències núm. Inventari Jaciment IMPP PIC Altres
2/01 -


Mapa terme municipal




Jaciment

Es Clot 5A-1

Fotografia identificativa (9x13) A-1



Plànol topogràfic (1:5.000) o (1:10.000) 644(4-4)



SITUACIÓ JURÍDICA

PROPIETAT

Estat Central
 Govern Balear
 Municipal
 Eclesiàstic
 Comunitat Religiosa
 Fundacions
 Altres entitats
 Particulars
 No identificat

Nom _____
 Adreça _____
 Telèfon _____

CLASSIFICACIÓ DEL SÒL

PROTECCIÓ LEGAL

a) DECLARACIÓ B.I.C.	<input type="checkbox"/>	B.O.E.: Decret		Data
b) INCOAT EXPEDIENT	<input type="checkbox"/>	BOCAIB	/BOE	Data
c) INVENTARIAT	<input type="checkbox"/>	Data		
d) INCOAT EXPEDIENT INCLUSIÓ INVENTARI	<input type="checkbox"/>	Data		
e) NO INCLÒS EN ELS RÈGIMS DE PROTECCIÓ a) b) c) d)	<input type="checkbox"/>			

ESTAT DE CONSERVACIÓ

0. Quan no hi han restes visibles. Desaparegut/no localitzat.

1. Quan es conserven íntegres tots els elements estructurals del monument.

II. Quan manquen alguns dels elements estructurals del monument però és possible la reconstrucció hipotètica.

III. Quan manquen alguns dels elements estructurals del monument i és impossible la reconstrucció hipotètica.

IV. Quan el monument tan sols és identificable en planta o tan sols resten alguns elements aïllats.

V. Quan la classificació del monument és pendent de la realització d'excavacions arqueològiques.

DEFECTES DE CONSERVACIÓ	CAUSES DE DETERIORACIÓ	PROTECCIÓ EXISTENT	TREBALLS REALITZATS
<input checked="" type="checkbox"/> Estructures <input type="checkbox"/> Cobertes <input type="checkbox"/> Revestiments <input type="checkbox"/> Ornamentació <input type="checkbox"/> Instal.lacions <input type="checkbox"/> Altres	<input checked="" type="checkbox"/> Obres públiques <input checked="" type="checkbox"/> Obres privades <input type="checkbox"/> Feines agrícoles <input type="checkbox"/> Feines agrícoles auxiliars <input checked="" type="checkbox"/> Pedreres <input type="checkbox"/> Reutilitzacions <input type="checkbox"/> Clandestins <input type="checkbox"/> Erosió <input type="checkbox"/> Altres	<input checked="" type="checkbox"/> Nul.la <input type="checkbox"/> Insuficient <input type="checkbox"/> Acurada per què?	<input type="checkbox"/> Neteja <input type="checkbox"/> Prospeccions <input type="checkbox"/> Excavacions <input type="checkbox"/> Consolidacions <input type="checkbox"/> Restauracions <input type="checkbox"/> Altres

PERILLS EVENTUALS

PROTECCIÓ PROPOSADA

GRAU D'ATRACCIÓ	NECESSITAT D'ACTUACIÓ	PROTECCIÓ PROPOSADA
<input type="checkbox"/> Nul <input type="checkbox"/> Baix <input type="checkbox"/> Regular <input type="checkbox"/> Alt <input type="checkbox"/> Massiu	<input type="checkbox"/> Urgent <input type="checkbox"/> Curt termini <input type="checkbox"/> Mig termini <input type="checkbox"/> Llarg termini	<input type="checkbox"/> Limitació d'usos agrícoles <input type="checkbox"/> Neteja <input type="checkbox"/> Consolidació <input type="checkbox"/> Restauració <input type="checkbox"/> Tancament <input type="checkbox"/> Excavació <input type="checkbox"/> Declaració B.I.C. <input type="checkbox"/> Elaboració de pla especial

C O N S E R V A C I Ó

CLASSIFICACIÓ GENERAL <input checked="" type="checkbox"/> Zona arqueològica <input type="checkbox"/> Monument aïllat <input type="checkbox"/> Submarí <input type="checkbox"/> Altres	ACCESSIBILITAT <input checked="" type="checkbox"/> Vehicle ordinari <input type="checkbox"/> Vehicle tot terreny <input type="checkbox"/> A peu <input type="checkbox"/> En vaixell	EXTENSIÓ - <hr/> ALTITUD 0-3 m.	DESCRIPCIÓ ACCESSOS	SITUACIÓ <input type="checkbox"/> Indeterminada <input type="checkbox"/> Control del territori <input type="checkbox"/> Defensiva <input type="checkbox"/> Explotació del territori <input type="checkbox"/> Altres	
FUNCIONALITAT <input type="checkbox"/> Habitat <input checked="" type="checkbox"/> Funerària <input type="checkbox"/> Cultural <input type="checkbox"/> Industrial <input type="checkbox"/> Defensa <input type="checkbox"/> Enginyeria <input type="checkbox"/> Altres <input type="checkbox"/> Indeterminada		DESCRIPCIÓ DE L'ENTORN <p style="text-align: center;"><i>A un aflorament de marès. Zona de secà.</i></p>			VISUALITZACIONS N / / / / /
TIPOLOGIA <div style="display: flex; justify-content: space-between;"> <div style="width: 48%;"> <input type="checkbox"/> Cova/Abric <input type="checkbox"/> Naveta d'habitació <input type="checkbox"/> Talaïot <input type="checkbox"/> Assentament/Habitació <input type="checkbox"/> Assentament Costaner <input type="checkbox"/> Poblat/Ciutat <input type="checkbox"/> Murada/Torre/Castell <input type="checkbox"/> Sitja <input type="checkbox"/> Pou/Cisterna <input type="checkbox"/> Alqueria <input type="checkbox"/> Hisn <input type="checkbox"/> Baqar </div> <div style="width: 48%;"> <input type="checkbox"/> Edifici públic <input type="checkbox"/> Pedrera <input type="checkbox"/> Mina <input type="checkbox"/> Port/Embarcador <input type="checkbox"/> Pont <input type="checkbox"/> Aqueducte <input type="checkbox"/> Camí Via <input type="checkbox"/> Molí <input type="checkbox"/> Canat <input type="checkbox"/> Sequia de traçat fòssil medieval <input type="checkbox"/> Safareig </div> </div> <div style="display: flex; justify-content: space-between; margin-top: 10px;"> <div style="width: 48%;"> <input type="checkbox"/> Necròpoli <input type="checkbox"/> Megàlit <input type="checkbox"/> Naveta d'enterrament <input type="checkbox"/> Hipogeu <input type="checkbox"/> Fossa </div> <div style="width: 48%;"> <input type="checkbox"/> Taula <input type="checkbox"/> Santuari <input type="checkbox"/> Sala Hipòstila <input type="checkbox"/> Basílica <input type="checkbox"/> Església <input type="checkbox"/> Mesquita <input type="checkbox"/> Ribat </div> </div>					
DESCRIPCIÓ DE LES ESTRUCTURES <p style="text-align: center;"><i>Necròpolis romana excavada a la roca.</i></p> <p style="text-align: center;"><i>Actualment no hi ha restes visibles.</i></p>					
MATERIALS CONSTRUCTIUS	CRONOLOGIA	<div style="display: flex; justify-content: space-between;"> <div style="width: 48%;"> <input type="checkbox"/> Poblament <input type="checkbox"/> Calcòfic <input type="checkbox"/> Bronze <input type="checkbox"/> Bronze I <input type="checkbox"/> Bronze II <input type="checkbox"/> Bronze III <input type="checkbox"/> Ferro <input type="checkbox"/> Ferro I <input type="checkbox"/> Ferro II <input type="checkbox"/> Fenici <input type="checkbox"/> Púnic arcaic </div> <div style="width: 48%;"> <input type="checkbox"/> Púnic clàssic <input type="checkbox"/> Tardo-púnic <input checked="" type="checkbox"/> Romà <input type="checkbox"/> Romà republicà <input type="checkbox"/> Romà alt imperial <input type="checkbox"/> Romà baix imperial <input type="checkbox"/> Medieval <input type="checkbox"/> Medieval islàmic <input type="checkbox"/> Medieval cristià <input type="checkbox"/> Modern <input type="checkbox"/> Indeterminat </div> </div>			
TÈCNiques CONSTRUCTIVES		DATAció \$ / / / / /			
CRITERI DE DATAció <p style="text-align: center;"><i>Ceràmica</i></p>					

D O C U M E N T A C I Ó

RESTES MOBLES

TIPUS DE MATERIAL	DESCOBERTES PER	UBICACIÓ	OBSERVACIONS
<input type="checkbox"/> Lític <input type="checkbox"/> Ceràmic <input type="checkbox"/> Metall <input type="checkbox"/> Numismàtic <input type="checkbox"/> Epigràfic <input type="checkbox"/> Faunístic <input type="checkbox"/> Altres <input type="checkbox"/> Vidre <input type="checkbox"/> Os	<input type="checkbox"/> Prospecció <input type="checkbox"/> Excavació <input type="checkbox"/> Clandestins <input type="checkbox"/> Casualtat <input type="checkbox"/> Altres	<input type="checkbox"/> Superfície <input type="checkbox"/> Museus <input type="checkbox"/> Col·leccions públiques <input type="checkbox"/> Col·leccions privades <input type="checkbox"/> Desconeguda <input type="checkbox"/> Altres	
Fotografia B/N Color Diapositiva	Núm. Carret A	Núm. Exposició 1	
Planimetria Planta Alçat		Secció Croquis	
BIBLIOGRAFIA <p style="text-align: center;">Inèdit.</p>			

FITXA FETA PER (Nom, cognom, data)

FITXA REVISADA PER (Nom, cognom, data)

PATRIMONI HISTÒRIC I ARTÍSTIC D'ALCÚDIA

IDENTIFICACIÓ JA 2

DENOMINACIÓ COVES DE LA MURADA

CRONOLOGIA Bronze

LOCALITZACIÓ MURADA D'ALCÚDIA

GRAU DE PROTECCIÓ A

TIPOLOGIA COVES ARTIFICIALS

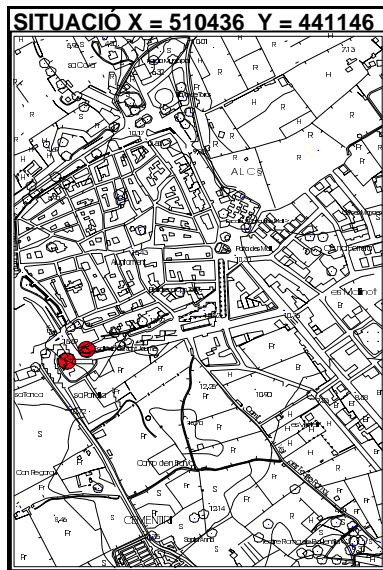
US Funerari

AUTOR -----

ESTIL -----

PROTECCIÓ Monument Històric Artístic. Decret 2563/1966

G. CONSERVACIÓ Bé/ Arrasat

**BIBLIOGRAFIA**

VENY, Cristobal, *Las cuevas sepulcrales del bronce antiguo de Mallorca*, Biblioteca Prehistòrica Hispana, vol IX, Instituto Español de Prehistoria, 1968.

VENTANYOL SUAU, Pedro, *Historia de Alcúdia*, Ajuntament d'Alcúdia, Mallorca, 1982. (facsímil de l'obra de 1928).

ELEMENTS DESTACATS A PRESERVAR

Les restes que s'han conservat de les coves.

DESCRIPCIÓ

Al costat meridional de la ciutat d'Alcúdia, molt properes a les murades hi ha una sèrie de coves de les que només una està ben conservada. És la que es troba més propera a la ciutat. De planta aproximadament ovalada de 5'80 per 4'20 metres i 2'16 d'alçada. L'accés es fa per escalons excavats a la roca. Interiorment presenta dos nínxols, i tenia dos òculs que permetien l'entrada de llum, així com pollegueres per subjectar la porta.

La segona cova, que fou parcialment destruïda per la construcció d'una cantera, es troba a la zona d'accés a la ciutat romana de Pol·lèntia. De gairebé 7 metres de llarg per 2'5 d'amplària, assoleix els 2'45 d'altària.

Presentava un nínxol de gran tamany en el que podien caber-hi dues persones. Quan fou buidada de la terra que contenia per tal d'emprar-la com a adob, es trobaren nombroses restes d'hossos i ceràmica.

La tercera de les coves fou completament destruïda per una cantera.

INTERVENCIONS REALITZADES

Una de les coves es conserva en bon estat, protegida per una reixa, la segona fou parcialment destruïda per la construcció d'una cantera i la tercera ha desaparegut completament.

INTERVENCIONS PREFERENTS

Conservació, neteja i senyalització. En el cas de la segona cova, que es troba situada a la zona d'accés a la ciutat de Polentia, caldria una neteja en profunditat tant d'herbatge com de fems, per tal d'integrar-la en el recorregut arqueològic tot i no pertànyer a la mateixa època que la ciutat romana.



Interior cova 1



Restes de la cova 2
semidestruïda per la
construcció d'una cantera





GOVERN BALEAR
CONSELLERIA DE CULTURA, EDUCACIÓ
I ESPORTS
DIRECCIO GENERAL DE CULTURA
SERVEI DE PATRIMONI

Localització
Illa Mallorca
Municipi Alcúdia

Jaciment **Murades d'Alcúdia**
JA-2

Lloc / Parròquia **Alcúdia, nucli urbà.**


Coordenades U.T.M. **4.411.480 / 510.520**

Fotografia Aèria: Núm. Full **P-6** Núm. Foto **157.779** Data Organisme

Núm. Registre Cadastral: Full **Polígon Parcel·la**
nucli urbà

Referències núm. Inventari Jaciment **IMPP PIC Altres**
2/02 0054

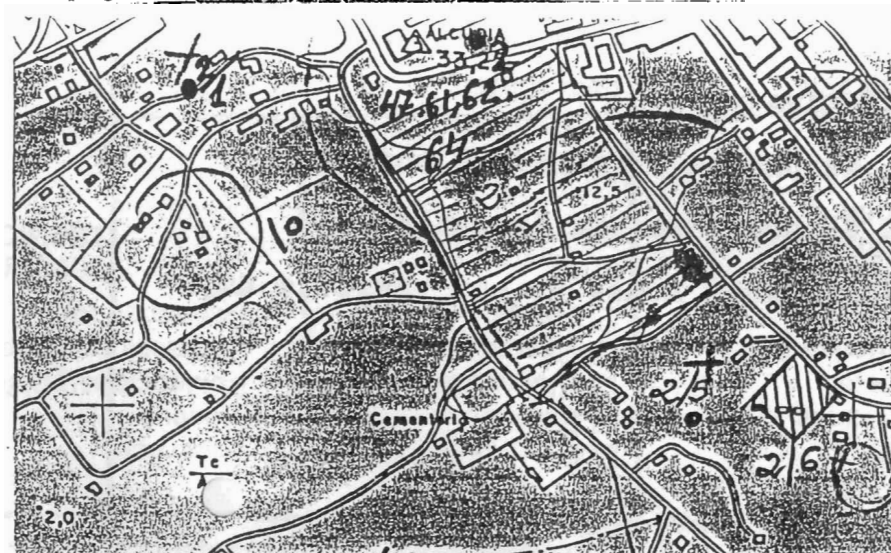
Fotografia identificativa (9x13) **141/2**



Mapa terme municipal



Plànol topogràfic (1:5.000) o (1:10.000) **644(4-4)**



PROPIETAT

- Estat Central
 Govern Balear
 Municipal
 Eclesiàstic
 Comunitat Religiosa
 Fundacions
 Altres entitats
 Particulars
 No identificat

Nom

Adreça

Telèfon

CLASSIFICACIÓ DEL SÒL

PROTECCIÓ LEGAL

- a) DECLARACIÓ B.I.C. B.O.E.: Decret Data
 b) INCOAT EXPEDIENT BOCAIB /BOE Data
 c) INVENTARIAT Data
 d) INCOAT EXPEDIENT INCLUSIÓ INVENTARI Data
 e) NO INCLÒS EN ELS RÈGIMS DE PROTECCIÓ a) b) c) d)

ESTAT DE CONSERVACIÓ

0. Quan no hi han restes visibles. Desaparegut/no localitzat.
 I. Quan es conserven íntegres tots els elements estructurals del monument.
 II. Quan manquen alguns dels elements estructurals del monument però és possible la reconstrucció hipotètica.
 III. Quan manquen alguns dels elements estructurals del monument i és impossible la reconstrucció hipotètica.
 IV. Quan el monument tan sols és identificable en planta o tan sols resten alguns elements aïllats.
 V. Quan la classificació del monument és pendent de la realització d'excavacions arqueològiques.

DEFECTES DE CONSERVACIÓ

- Estructures
 Cobertes
 Revestiments
 Ornamentació
 Instal.lacions
 Altres

CAUSES DE DETERIORACIÓ

- Obres públiques
 Obres privades
 Feines agrícoles
 Feines agrícoles auxiliars
 Pedreres
 Reutilitzacions
 Clandestins
 Erosió
 Altres

PROTECCIÓ EXISTENT

ORGANISME DATA

- Tancat
 Vigilat
 Altres

- Nul.la per què?
 Insuficient
 Acurada

TREBALLS REALITZATS

- Neteja
 Prospeccions
 Excavacions
 Consolidacions
 Restauracions
 Altres

PERILLS EVENTUALS

PROTECCIÓ PROPOSADA

GRAU D'ATRACCIÓ

- Nul
 Baix
 Regular
 Alt
 Massiu

NECESSITAT D'ACTUACIÓ

- Urgent
 Curt termini
 Mig termini
 Llarg termini

- Limitació d'usos agrícoles
 Neteja
 Consolidació
 Restauració
 Tancament
 Excavació
 Declaració B.I.C.
 Elaboració de pla especial

RESTES MOBLES
 O
 C
 I
 O
 N
 A
 R
 I
 A
 T
 A
 R
 I
 A
 S
 D
 O
 C
 U
 M
 E
 N
 T
 S

- TIPUS DE MATERIAL
- Lític
 - Ceràmic
 - Metall
 - Numismàtic
 - Epigràfic
 - Faunístic
 - Altres
 - Vidre
 - Os

- DESCOBERTES PER
- Prospecció
 - Excavació
 - Clandestins
 - Casualtat
 - Altres

- UBICACIÓ
- Superfície
 - Museus
 - Col.leccions públiques
 - Col.leccions privades
 - Desconeguda
 - Altres

OBSERVACIONS

Fotografia
 B/N
 Color
 Diapositiva

Núm. Carret

141

Núm. Exposició

2

Planimetria

Planta

Secció

Alçat

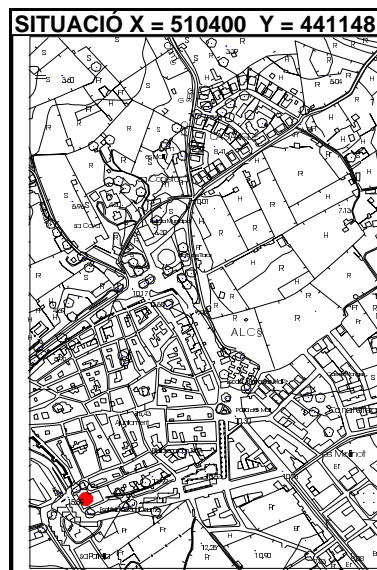
Croquis

BIBLIOGRAFIA

FITXA FETA PER (Nom, cognom, data)

FITXA REVISADA PER (Nom, cognom, data)

PATRIMONI HISTÒRIC I ARTÍSTIC D'ALCÚDIA	IDENTIFICACIÓ JA 3
DENOMINACIÓ ALCÚDIA - ZONA ESSLÉSIA	CRONOLOGIA ----
LOCALITZACIÓ VOLTANTS DE LA PARRÒQUIA DE SANT JAUME	GRAU DE PROTECCIÓ A
TIPOLOGIA Necròpolis	US Funerari
AUTOR ----	ESTIL ----
PROTECCIÓ Monument Històric Artístic. Decret 2563/1966	G. CONSERVACIÓ ----



BIBLIOGRAFIA	ELEMENTS DESTACATS A PRESERVAR Aquells elements conservats que es troben a la zona de l'església i que pertanyen a la necròpoli.
---------------------	--

DESCRIPCIÓ A la zona del voltant de l'Església de Sant Jaume s'han trobat una sèrie de tombes i coves d'enterrament, cosa per altra banda normal, ja que fins al segle XIX els cementeris es situaven sempre al costat de les esglésies.
--

DENOMINACIÓ ALCÚDIA - ZONA ESGLÉSIA

IDENTIFICACIÓ JA 3

INTERVENCIONS REALITZADES

INTERVENCIONS PREFERENTS

Conservació de les restes.



GOVERN BALEAR
CONSELLERIA DE CULTURA, EDUCACIÓ
I ESPORTS
DIRECCIÓ GENERAL DE CULTURA
SERVEI DE PATRIMONI

Jaciment **Alcúdia**

JA-3

Localització

Illa **Mallorca**

Municipi
Alcúdia

Fotografia identificativa (9×13)

Lloc / Parròquia **Alcúdia (Zona de l'Iglèsia)**

Coordenades U.T.M.

Fotografia Aèria: Núm. Full Núm. Foto Data Organisme

Núm. Registre Cadastral: Full Polígon Parcel·la

Referències núm. Inventari Jaciment IMPP PIC Altres
2/03 -

Mapa terme municipal



Plànol topogràfic (1:5.000) o (1:10.000)

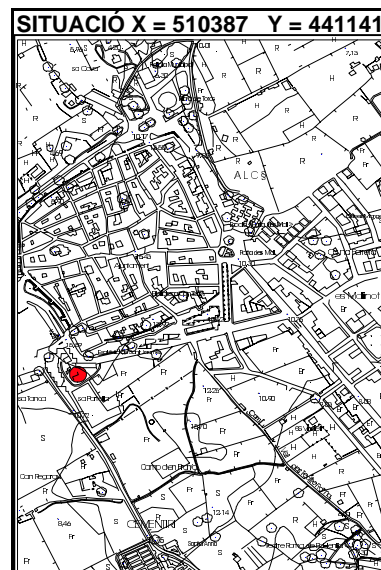
SITUACIÓ JURÍDICA

PROPIETAT <input type="checkbox"/> Estat Central <input type="checkbox"/> Govern Balear <input type="checkbox"/> Municipal <input type="checkbox"/> Eclesiàstic <input type="checkbox"/> Comunitat Religiosa <input type="checkbox"/> Fundacions <input type="checkbox"/> Altres entitats <input type="checkbox"/> Particulars <input type="checkbox"/> No identificat	Nom	CLASSIFICACIÓ DEL SÒL PROTECCIÓ LEGAL a) DECLARACIÓ B.I.C. <input type="checkbox"/> B.O.E.: Decret Data b) INCOAT EXPEDIENT <input type="checkbox"/> BOCAIB /BOE Data c) INVENTARIAT <input type="checkbox"/> Data d) INCOAT EXPEDIENT INCLUSIÓ INVENTARI <input type="checkbox"/> Data e) NO INCLÒS EN ELS RÈGIMS DE PROTECCIÓ a) b) c) d) <input type="checkbox"/>
	Adreça	
	Telèfon	

C O N S E R V A C I Ó

ESTAT DE CONSERVACIÓ <input type="checkbox"/> 0. Quan no hi han restes visibles. Desaparegut/no localitzat. <input type="checkbox"/> I. Quan es conserven íntegres tots els elements estructurals del monument. <input type="checkbox"/> II. Quan manquen alguns dels elements estructurals del monument però és possible la reconstrucció hipotètica. <input type="checkbox"/> III. Quan manquen alguns dels elements estructurals del monument i és impossible la reconstrucció hipotètica. <input type="checkbox"/> IV. Quan el monument tan sols és identificable en planta o tan sols resten alguns elements aïllats. <input type="checkbox"/> V. Quan la classificació del monument és pendent de la realització d'excavacions arqueològiques.																	
DEFECTES DE CONSERVACIÓ <input type="checkbox"/> Estructures <input type="checkbox"/> Cobertes <input type="checkbox"/> Revestiments <input type="checkbox"/> Ornamentació <input type="checkbox"/> Instal.lacions <input type="checkbox"/> Altres	CAUSES DE DETERIORACIÓ <input type="checkbox"/> Obres públiques <input type="checkbox"/> Obres privades <input type="checkbox"/> Feines agrícoles <input type="checkbox"/> Feines agrícoles auxiliars <input type="checkbox"/> Pedreres <input type="checkbox"/> Reutilitzacions <input type="checkbox"/> Clandestins <input type="checkbox"/> Erosió <input type="checkbox"/> Altres	PROTECCIÓ EXISTENT <table border="1"> <tr> <th>ORGANISME</th> <th>DATA</th> </tr> <tr> <td><input type="checkbox"/> Tancat</td> <td></td> </tr> <tr> <td><input type="checkbox"/> Vigilat</td> <td></td> </tr> <tr> <td><input type="checkbox"/> Altres</td> <td></td> </tr> <tr> <td><input type="checkbox"/> Nul.la</td> <td>per què?</td> </tr> <tr> <td><input type="checkbox"/> Insuficient</td> <td></td> </tr> <tr> <td><input type="checkbox"/> Acurada</td> <td></td> </tr> </table>	ORGANISME	DATA	<input type="checkbox"/> Tancat		<input type="checkbox"/> Vigilat		<input type="checkbox"/> Altres		<input type="checkbox"/> Nul.la	per què?	<input type="checkbox"/> Insuficient		<input type="checkbox"/> Acurada		TREBALLS REALITZATS <input type="checkbox"/> Neteja <input type="checkbox"/> Prospeccions <input type="checkbox"/> Excavacions <input type="checkbox"/> Consolidacions <input type="checkbox"/> Restauracions <input type="checkbox"/> Altres
ORGANISME	DATA																
<input type="checkbox"/> Tancat																	
<input type="checkbox"/> Vigilat																	
<input type="checkbox"/> Altres																	
<input type="checkbox"/> Nul.la	per què?																
<input type="checkbox"/> Insuficient																	
<input type="checkbox"/> Acurada																	
PERILLS EVENTUALS		PROTECCIÓ PROPOSADA <input type="checkbox"/> Limitació d'usos agrícoles <input type="checkbox"/> Neteja <input type="checkbox"/> Consolidació <input type="checkbox"/> Restauració <input type="checkbox"/> Tancament <input type="checkbox"/> Excavació <input type="checkbox"/> Declaració B.I.C. <input type="checkbox"/> Elaboració de pla especial															
GRAU D'ATRACCIÓ <input type="checkbox"/> Nul <input type="checkbox"/> Baix <input type="checkbox"/> Regular <input type="checkbox"/> Alt <input type="checkbox"/> Massiu	NECESSITAT D'ACTUACIÓ <input type="checkbox"/> Urgent <input type="checkbox"/> Curt termini <input type="checkbox"/> Mig termini <input type="checkbox"/> Llarg termini																

PATRIMONI HISTÒRIC I ARTÍSTIC D'ALCÚDIA	IDENTIFICACIÓ JA 4.1
DENOMINACIÓ POL-LENTIA CAMP DEN FRANÇA LA PORTELLA	CRONOLOGIA ROMÀ I a.C. - V d.C
LOCALITZACIÓ CAMP DEN FRANÇA	GRAU DE PROTECCIÓ A
TIPOLOGIA Ciutat romana	US Hàbitat
AUTOR ----	ESTIL ----
PROTECCIÓ Monument Històric Artístic. Decret 2563/1966	G. CONSERVACIÓ Bò



<p>BIBLIOGRAFIA</p> <p>D.A., <i>Alcúdia. Guia dels pobles de Mallorca</i>, Hora Nova, Mallorca, 1999.</p> <p>D.A., <i>Guia Arqueològica de Mallorca</i>, Olañeta Editor, Palma, 1998.</p> <p>MERINO, J. <i>Les excavacions arqueològiques de Gabriel Llabrés Quintana</i>, a Primeres Jornades d'Estudis Locals d'Alcúdia, Ajuntament d'Alcúdia, Alcúdia, 1999.</p>	<p>ELEMENTS DESTACATS A PRESERVAR</p> <p>Tot el conjunt de les restes arqueològiques i el seu entorn.</p>
--	--

<p>DESCRIPCIÓ</p> <p>Fundada poc després de la conquesta de les Balears per part de Quint Cecili Metel, la ciutat de Pol-lèntia és ja esmentada per Estrabó com una de les dues ciutats majors de Mallorca.</p> <p>Tot i que les restes de la ciutat de Pol-lèntia no són molt espectaculars la seva importància radica en què és l'única ciutat romana visitable a Mallorca, malgrat encara no s'hagi excavat més que parcialment.</p> <p>Fundada en el segle I a. C. fou en època imperial quan se li donà un fort impuls amb la reforma d'alguns dels seus edificis i assolint les 12 hectàries d'extensió.</p> <p>El jaciment fou descobert en el segle XVII, tot i que no fou fins al XVIII quan es trobaren una sèrie de làpides que aquestes troballes es relacionaren amb la ciutat esmentada pels autors clàssics. Els primers estudis històrics començaren en el segle XIX i les primeres excavacions en els anys 20 del passat segle.</p> <p>A La Portella hi ha les restes de tres <i>domus</i>, una d'elles la <i>Casa dels Dos Tresors</i>, està molt ben conservada ja que es poden distingir les diferents parts de la seva estructura, organitzada en torn a l'atri i que té el frontis al carrer porticat del que es conserven, encara, una part de les columnes que sustentaven la porxada.</p> <p>A l'altre costat del carrer hi ha la <i>Casa del Cap de Bronze</i>, ja que en aquesta es va trobar un cap de nina de bronze que es conserva en el museu. Més al sud hi ha les restes de la <i>Casa de Polimnia</i>, coneguda amb</p>

aquest nom ja que a una de les seves estances es trobaren inscripcions amb el nom d'aquesta musa. En aquesta mateixa zona hi ha un pou excavat en el que es trobaren restes de material de reblit d'època romana així com el cap de marbre blanc d'una figura femenina.

INTERVENCIIONS REALITZADES

Excavacions.

INTERVENCIIONS PREFERENTS

Conservació íntegra del jaciment i continuació de les excavacions per tal de treure a la llum el màxim de la ciutat romana de Pol·lèntia.



Casa dels dos tresors



Carrer Porticat



Casa del Cap de Bronze



Casa del Cap de Bronze

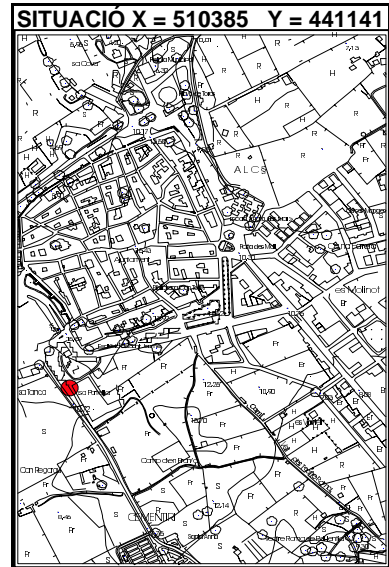


Vista dels murs de les domus



Pou en el que es trobaren materials d'època romana

PATRIMONI HISTÒRIC I ARTÍSTIC D'ALCÚDIA	IDENTIFICACIÓ JA 4.2
DENOMINACIÓ MURADA DE POL-LÈNTIA	CRONOLOGIA Segle III d.C.
LOCALITZACIÓ LA PORTELLA	GRAU DE PROTECCIÓ A
TIPOLOGIA Murada romana	US Defensiu
AUTOR ----	ESTIL ----
PROTECCIÓ Monument Històric Artístic. Decret 2563/1966	G. CONSERVACIÓ Bò



BIBLIOGRAFIA D.A., <i>Alcúdia. Guia dels pobles de Mallorca</i> , Hora Nova, Mallorca, 1999. D.A., <i>Guia Arqueològica de Mallorca</i> , Olañeta Editor, Palma, 1998.	ELEMENTS DESTACATS A PRESERVAR Les restes de la murada que tanquen la ciutat.
---	---

DESCRIPCIÓ Excavada a mitjan segle XX, la murada romana de la ciutat de Pol-lentia corre paral·lela a la carretera del Port d'Alcúdia. Durant la seva excavació amb l'obertura d'una síquia al costat del llenç es va destruir la possibilitat de destriar els diferents nivells estratigràfics. Aquesta murada està formada per dos llenços, exterior i interior, formats per blocs de marès irregularment escairats, que són de major tamany a les filades inferiors. Resulta curiós que en els gairebé cent metres de murada que s'han excavat no hi hagi cap torre ni porta. Un altre tram localitzat més al sud està construït amb una tècnica diferent de reblit de formigó sobre pilars amb carreus a la cara interior.

DENOMINACIÓ MURADA DE POL·LÈNTIA

IDENTIFICACIÓ JA 4.2

INTERVENCIONS REALITZADES

Parcialment excavada.

INTERVENCIONS PREFERENTS

Continuació de les excavacions. Senyalització.



Vista de la part interior
de la murada

PATRIMONI HISTÒRIC I ARTÍSTIC D'ALCÚDIA

IDENTIFICACIÓ JA 4.3

DENOMINACIÓ FORO DE POL-LENTIA

CRONOLOGIA Romà

LOCALITZACIÓ SANTA ANNA DE CAN REYNÉS

GRAU DE PROTECCIÓ A

TIPOLOGIA Foro - Plaça pública

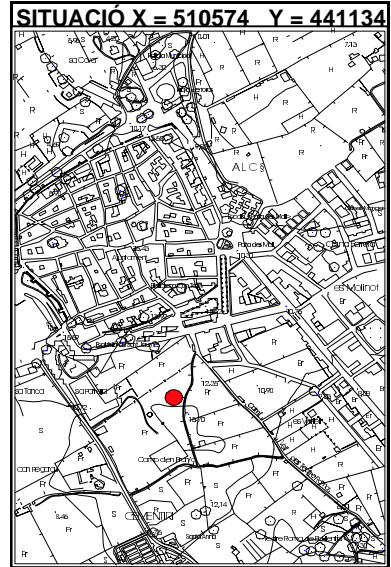
US Espai públic

AUTOR -----

ESTIL -----

PROTECCIÓ Monument Històric Artístic. Decret 2563/1966

G. CONSERVACIÓ Bò

**BIBLIOGRAFIA**

D.A., *Alcúdia. Guia dels pobles de Mallorca*, Hora Nova, Mallorca, 1999.
 D.A., *Gui Arqueològica de Mallorca*, Olañeta Editor, Palma, 1998.

ELEMENTS DESTACATS A PRESERVAR

Tots els elements que formen part de la zona arqueològica.

DESCRIPCIÓ

A la zona coneguda com Santa Anna de Can Reynés, situada al centre del que seria el perímetre de la ciutat imperial, el 1980 s'iniciaren les excavacions de la zona del foro o plaça pública, en el que són clarament visibles les *tabernae*, petites botigues situades en el lateral d'un carrer porticat, el temple capitolí dedicat a Júpter, Minerva i Juno, així com nombrosos templets.

Del carrer porticat són visibles les bases de les columnes. Al costat d'aquestes les *tabernae*, entre les que en destaca una de major tamany i ben pavimentada que tal vegada podria ésser la *Curia*.

El principal edifici d'aquesta zona és el Temple Capitolí, dedicat a la tríada capitolina, és a dir als déus més destacats pels romans. De 22 metres de llarg per 18 d'ample el temple s'aixeca sobre un turonet gràcies al que dominava la resta d'edificacions del foro. Es visible la seva capçalera tripartita, així com diferents estances al seu voltant. També hi ha altres temples de menor tamany, dedicats, segurament a deïtats secundàries.

Parcialment destruït cap a finals del segle III el foro fou abandonat i en el segle IV es convertí en cementeri.

INTERVENCIIONS REALITZADES

Parcialment excavat i consolidat.

INTERVENCIIONS PREFERENTS

Continuació de les excavacions per tal de deixar al descobert tota la zona pública de la ciutat.



Carrer porticat amb tabernae



Construccions a la part posterior de les tabernae



Absis tripartit del temple Capitoli



Base d'una estàtua?



Templet semiexcavat




Necròpoli del segle IV d.C.



GOVERN BALEAR
CONSELLERIA DE CULTURA, EDUCACIÓ
I ESPORTS
DIRECCIO GENERAL DE CULTURA
SERVEI DE PATRIMONI

Jaciment **Camp d'en França**
375-4

Localització
Illa Mallorca
Municipi
Alcúdia



Lloc / Parròquia **Camp d'en França**

Coordenades U.T.M. **4.411.300/510.600**

Fotografia Aèria: Núm. Full **P-6** Núm. Foto **157.779** Data Organisme

Núm. Registre Cadastral: Full Polígon Parcel·la **24, 25, 26, 30**
31, 32, 33, 34,
35, 36, 42, 43, 44, 45, 46, 47

Referències núm. Inventari Jaciment **IMPP 48, 49, 51, 52**
2/04 **PIC** **Altres**
0037

Mapa terme municipal



Plànol topogràfic (1:5.000) o (1:10.000) **644(4-4)**

RESTES MOBLES

TIPUS DE MATERIAL

- Lític
 Ceràmic
 Metall
 Numismàtic
 Epigràfic
 Faunístic
 Altres
 Vidre
 Os

DESCOBERTES PER

- Prospecció
 Excavació
 Clandestins
 Casualitat
 Altres

UBICACIÓ

- Superfície
 Museus
 Col.leccions públiques
 Col.leccions privades
 Desconeguda
 Altres

OBSERVACIONS

 O
 I
 C
 A
 T
 N
 E
 M
 U
 C
 D

Fotografia
B/N
Color
Diapositiva

Núm. Carret
141

Núm. Exposició
3

Planimetria

Planta

Secció

Alçat

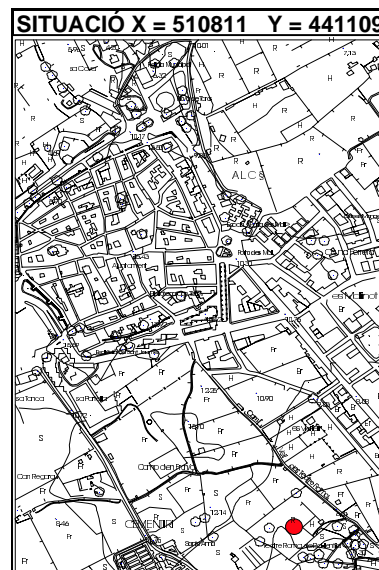
Croquis

BIBLIOGRAFIA

FITXA FETA PER (Nom, cognom, data)

FITXA REVISADA PER (Nom, cognom, data)

PATRIMONI HISTÒRIC I ARTÍSTIC D'ALCÚDIA	IDENTIFICACIÓ JA 5
DENOMINACIÓ CAN FANALS	CRONOLOGIA ROMÀ
LOCALITZACIÓ CAN FANALS	GRAU DE PROTECCIÓ A
TIPOLOGIA Necròpoli	US Funerari
AUTOR ----	ESTIL ----
PROTECCIÓ Monument Històric Artístic. Decret 2563/1966	G. CONSERVACIÓ Bò



BIBLIOGRAFIA D.A., <i>Alcúdia. Guia dels pobles de Mallorca</i> , Hora Nova, Mallorca, 1999. D.A., <i>Guia Arqueològica de Mallorca</i> , Olañeta Editor, Palma, 1998.	ELEMENTS DESTACATS A PRESERVAR Les restes de les tombes i el sen entorn.
---	--

DESCRIPCIÓ A la zona coneguda com Can Fanals, hi ha les restes d'una de les diverses necròpoli que hi havia al voltant de la ciutat romana de Pol-lentia. Tot i que el jaciment es troba pràcticament arrasat encara son visibles algunes de les tombes excavades a la roca.
--

DENOMINACIÓ CAN FANALS

IDENTIFICACIÓ JA 5

INTERVENCIIONS REALITZADES

Excavació.

INTERVENCIIONS PREFERENTS

Neteja i senyalització.



Grup de tombes excavades a la roca



GOVERN BALEAR
CONSELLERIA DE CULTURA, EDUCACIÓ
I ESPORTS
DIRECCIÓ GENERAL DE CULTURA
SERVEI DE PATRIMONI

Jaciment **Can Fanals**
JA-5

Localització

Illa **Mallorca**

Municipi
Alcúdia

Fotografia identificativa (9x13) **141/19**

Lloc / Parròquia **Can Fanals**

Coordenades U.T.M. **4.411.000/510.790**

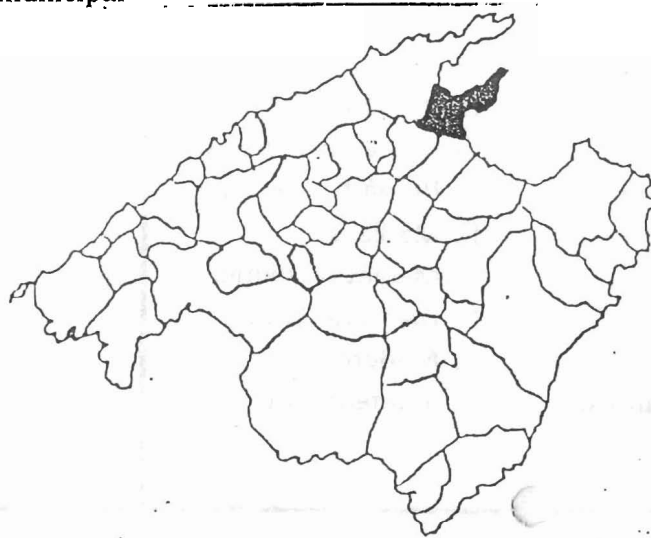
Fotografia Aèria: Núm. Full	Núm. Foto	Data	Organisme
P-6	157.779		

Núm. Registre Cadastral: Full	Polígon	Parcel·la
	5	20

Referències núm. Inventari Jaciment	IMPP	PIC	Altres
2/05	0041		



Mapa terme municipal



Plànol topogràfic (1:5.000) o (1:10.000) **644(4-4)**



SITUACIÓ JURÍDIC

PROPIETAT

- Estat Central
 Govern Balear
 Municipal
 Eclesiàstic
 Comunitat Religiosa
 Fundacions
 Altres entitats
 Particulars
 No identificat

Nom _____
 Adreça _____
 Telèfon _____

CLASSIFICACIÓ DEL SÒL

PROTECCIÓ LEGAL

- a) DECLARACIÓ B.I.C. B.O.E.: Decret _____ Data _____
 b) INCOAT EXPEDIENT BOCAIB _____ /BOE _____ Data _____
 c) INVENTARIAT Data _____
 d) INCOAT EXPEDIENT
 INCLUSIÓ INVENTARI Data _____
 e) NO INCLÒS EN ELS RÈGIMS DE PROTECCIÓ a) b) c) d)

ESTAT DE CONSERVACIÓ

ESTAT DE CONSERVACIÓ

0. Quan no hi han restes visibles. Desaparegut/no localitzat.
 I. Quan es conserven íntegres tots els elements estructurals del monument.
 II. Quan manquen alguns dels elements estructurals del monument però és possible la reconstrucció hipotètica.
 III. Quan manquen alguns dels elements estructurals del monument i és impossible la reconstrucció hipotètica.
 IV. Quan el monument tan sols és identificable en planta o tan sols resten alguns elements aïllats.
 V. Quan la classificació del monument és pendent de la realització d'excavacions arqueològiques.

DEFECTES DE CONSERVACIÓ

DEFECTES DE CONSERVACIÓ

- Estructures
 Cobertes
 Revestiments
 Ornamentació
 Instal·lacions
 Altres

CAUSES DE DETERIORACIÓ

- Obres públiques
 Obres privades
 Feines agrícoles
 Feines agrícoles auxiliars
 Pedreres
 Reutilitzacions
 Clandestins
 Erosió
 Altres

PROTECCIÓ EXISTENT

ORGANISME DATA

- Tancat
 Vigilat
 Altres

- Nul·la per què?
 Insuficient
 Acurada

TREBALLS REALITZATS

- Neteja
 Prospeccions
 Excavacions
 Consolidacions
 Restauracions
 Altres

PERILLS EVENTUALS

GRAU D'ATRACCIÓ

- Nul
 Baix
 Regular
 Alt
 Massiu

NECESSITAT D'ACTUACIÓ

- Urgent
 Curt termini
 Mig termini
 Llarg termini

PROTECCIÓ PROPOSADA

- Limitació d'usos agrícoles
 Neteja
 Consolidació
 Restauració
 Tancament
 Excavació
 Declaració B.I.C.
 Elaboració de pla especial

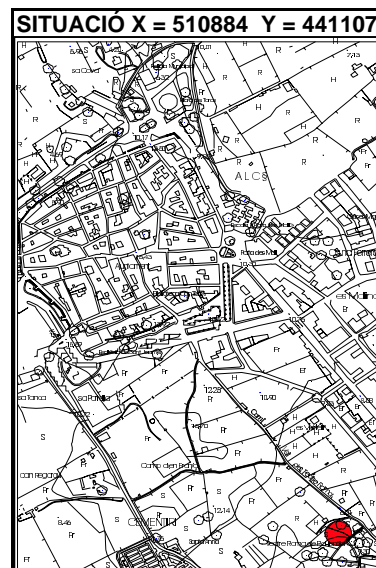
RESTES MOBLES
Ò
I
C
A
T
N
E
M
U
C
O
D

TIPUS DE MATERIAL <input type="checkbox"/> Lític <input checked="" type="checkbox"/> Ceràmic <input checked="" type="checkbox"/> Metall <input type="checkbox"/> Numismàtic <input type="checkbox"/> Epigràfic <input type="checkbox"/> Faunístic <input type="checkbox"/> Altres <input type="checkbox"/> Vidre <input type="checkbox"/> Os	DESCOBERTES PER <input type="checkbox"/> Prospecció <input checked="" type="checkbox"/> Excavació <input type="checkbox"/> Clandestins <input type="checkbox"/> Casualitat <input type="checkbox"/> Altres	UBICACIÓ <input type="checkbox"/> Superfície <input checked="" type="checkbox"/> Museus <input type="checkbox"/> Col.leccions públiques <input type="checkbox"/> Col.leccions privades <input type="checkbox"/> Desconeguda <input type="checkbox"/> Altres	OBSERVACIONS
Fotografia B/N Color Diapositiva	Núm. Carret <i>141</i>	Núm. Exposició <i>19</i>	
Planimetria Planta Alçat	 Secció Croquis		
BIBLIOGRAFIA			

FITXA FETA PER (Nom, cognom, data)

FITXA REVISADA PER (Nom, cognom, data)

PATRIMONI HISTÒRIC I ARTÍSTIC D'ALCÚDIA	IDENTIFICACIÓ JA 6.1
DENOMINACIÓ TEATRE ROMÀ DE POL-LÈNTIA	CRONOLOGIA Segle I d.C.
LOCALITZACIÓ SA SOLADA	GRAU DE PROTECCIÓ A
TIPOLOGIA Teatre romà	US Espectacle
AUTOR ----	ESTIL ----
PROTECCIÓ Monument Històric Artístic. Decret 2563/1966	G. CONSERVACIÓ Regular



BIBLIOGRAFIA D.A., <i>Alcúdia. Guia dels pobles de Mallorca</i> , Hora Nova, Mallorca, 1999. D.A., <i>Guia Arqueològica de Mallorca</i> , Olañeta Editor, Palma, 1998.	ELEMENTS DESTACATS A PRESERVAR El conjunt de teatre i el seu entorn.
---	--

DESCRIPCIÓ Situat a les afores de la ciutat romana de Pol-lèntia el teatre romà data del segle I d.C.. La seva construcció es va fer aprofitant el desnivell d'un turonet de roca, en el que s'excavaren les grades, a la manera dels teatres grecs, ja que normalment els romans els aixecaven exempts gràcies a la superposició de voltes de formigó. Tot i que es coneixia des de feia molt de temps sempre s'havia pensat que es tractava d'un amfiteatre i no fou fins el 1952 que es confirmà que es tractava d'un teatre, edifici dedicat, per tant als espectacles musicals i dramàtics. Es calcula que originalment devia tenir capacitat per 2.000 persones aproximadament, ja que amb el pas dels segles ha anat perdent files de la grada, i així de les 11 que tenia a principis del segle XIX ara només en queden 6. En aquestes encara són parcialment visibles els passadissos i les escales radials que permetien el transit dels espectadors per la <i>cavea</i> . L' <i>orchestra</i> , que és el semicercle que centra les grades té un diàmetre de 10 metres. Finalment la <i>scaena</i> , està formada per un <i>pulpitum</i> o estrada rectangular separada per dos escalons de l'escena. Cinc forats rectangulars servien per encaixar els pilars de fusta sobre els que s'aixecava una tarima també de fusta.

INTERVENCIIONS REALITZADES

Excavació.

INTERVENCIIONS PREFERENTS

conservació íntegra del jaciment i el seu entorn.



Vista general des del lateral



Escala a la cavea



Scaena amb els forats per aguantar els pilars de la tarima de fusta

PATRIMONI HISTÒRIC I ARTÍSTIC D'ALCÚDIA

IDENTIFICACIÓ JA 6.2

DENOMINACIÓ SA SOLADA

CRONOLOGIA Bronze

LOCALITZACIÓ SA SOLADA

GRAU DE PROTECCIÓ A

TIPOLOGIA Coves

US Funerari

AUTOR -----

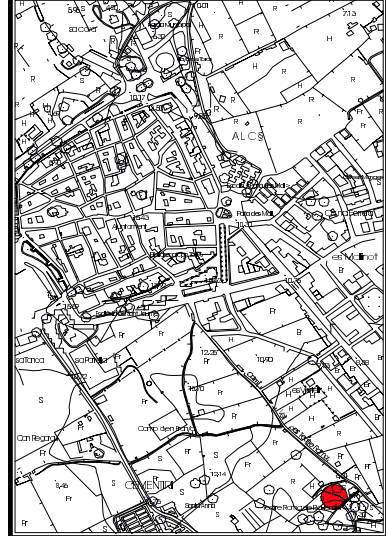
ESTIL -----

PROTECCIÓ Monument Històric Artístic. Decret 2563/1966

G. CONSERVACIÓ Bò



SITUACIÓ X = 510884 Y = 441107

**BIBLIOGRAFIA**

D.A., *Alcúdia. Guia dels pobles de Mallorca*, Hora Nova, Mallorca, 1999.
 D.A. *Guia Arqueològica de Mallorca*, Olañeta Editor, Palma, 1998.
 VENY, Cristoba, *Las cuevas sepulcrales del bronce antiguo de Mallorca*,
 Biblioteca Prehistòrica Hispana, vol IX, Instituto Español de Prehistoria,
 Madrid, 1968.

ELEMENTS DESTACATS A PRESERVAR

El conjunt de les coves i el seu entorn.

DESCRIPCIÓ

A la zona del teatre romà hi havia tres coves de les que actualment només en queden dues. Aquestes estan tallades a la roca i presenten la forma típica de les coves d'enterrament d'època pretalaiòtica. La primera, de majors dimensions es troba situada a la zona alta de la cavea del teatre. Orientada de nord a sud, ens ha arribat parcialment mutilada, ja que hauria desaparegut la part del vestíbul d'accés degut a l'explotació d'una cantera. Interiorment també va sofrir transformacions ja que fou emprada per guardar-hi animals. Així i tot encara resta la major part de la cova, de poc manco de 5 metres de llargària per 3'5 d'amplària amb menjadores pels animals a un metre d'alçada, menjadores que segurament es construïren sobre els nínxols o bancs funeraris que devia haver-hi a la cova. A continuació una altra cambra de menor tamany de 2'5 per 2'4 metres. També en aquesta estança hi ha repises a diferents nivells.

Quan a la coberta presenta arc rebaixat gairebé pla en el que son visibles les protuberàncies provocades per la diferent duresa del marès on està excavada la cova. En el paladar d'aquesta tres obertures en forma d'òcul permeten la penetració de llum i la ventilació de la cova.

La segona cova, de menors dimensions es troba situada a la part baixa de la cavea. Es troba, igual que la primera parcialment destruïda per l'excavació d'una cantera, de manera que en aquest cas ha desaparegut

DENOMINACIÓ**IDENTIFICACIÓ**

la major part del seu sostre. Està dividida en dos compartiments que es comuniquen per un pas molt estret. El primer compartiment a manera de vestibul és de reduïdes dimensions i presenta coberta de volta. Tendria una entrada del tipus de pou. El pas a la segona cambra es fa per un portal molt rebaixat de 0'6 metres d'alt i 0'9 d'ample. La cambra és de 3'3 metres de llarg per 2 d'amplada màxima. Pel perfil que presenten els murs laterals pareix ésser que podria haver estat coberta per volta de canó. Presenta, també, una sèrie de nínxols excavats en els laterals.

INTERVENCIIONS REALITZADES

Excavació.

INTERVENCIIONS PREFERENTS

Senyalització i integració en el recorregut arqueològic tot i no pertànyer a la mateixa època que el teatre.



Interior de la cova 1



Òcul de ventilació a la part superior

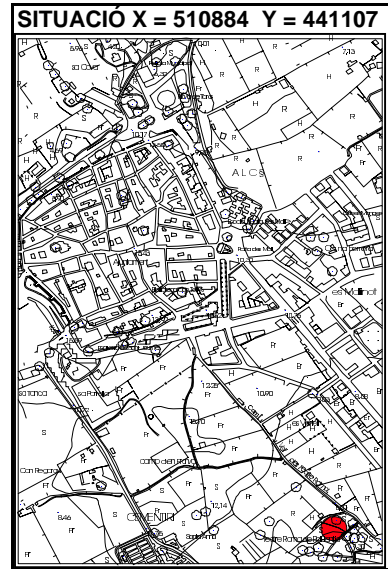


Entrada a la cova 2



Cambra de la cova 2

PATRIMONI HISTÒRIC I ARTÍSTIC D'ALCÚDIA	IDENTIFICACIÓ JA 6.3
DENOMINACIÓ NECRÒPOLI DE SA SOLADA	CRONOLOGIA Tardorromà S.IV
LOCALITZACIÓ SA SOLADA	GRAU DE PROTECCIÓ A
TIPOLOGIA Necropoli	US Funerari
AUTOR ----	ESTIL ----
PROTECCIÓ Monument Històric Artístic. Decret 2563/1966	G. CONSERVACIÓ Bò



<p>BIBLIOGRAFIA</p> <p>D.A., <i>Alcúdia. Guia dels pobles de Mallorca</i>, Hora Nova, Mallorca, 1999.</p> <p>D.A., <i>Guia Arqueològica de Mallorca</i>, Olañeta Editor, Palma, 1998.</p>	<p>ELEMENTS DESTACATS A PRESERVAR</p> <p>La necròpoli i el seu entorn.</p>
--	---

<p>DESCRIPCIÓ</p> <p>En el segle IV d.C., després de l'abandó del teatre com a espai públic d'espectacles aquest fou reutilitzat per situar-hi una necròpoli, de la que són clarament visibles les tombes de forma trapezoïdal excavades a la roca tant a la zona de la cavea com a l'scaena.</p>
--

INTERVENCIONS REALITZADES

Excavació.

INTERVENCIONS PREFERENTS

Senyalització i inclusió en el circuit de la visita al teatre malgrat pertany a una època posterior.



Tombes excavades a la summa cavea



Tombes en el lateral de la cavea



Tombes a l'scaena



Jaciment Sa Solada
JA - 6.1/6.2/6.3

GOVERN BALEAR
CONSELLERIA DE CULTURA, EDUCACIÓ
I ESPORTS
DIRECCIO GENERAL DE CULTURA
SERVEI DE PATRIMONI

Localització
Illa Mallorca
Municipi Alcúdia

Fotografia identificativa (9x13) 141/23



Lloc / Parròquia **Sa Solada**

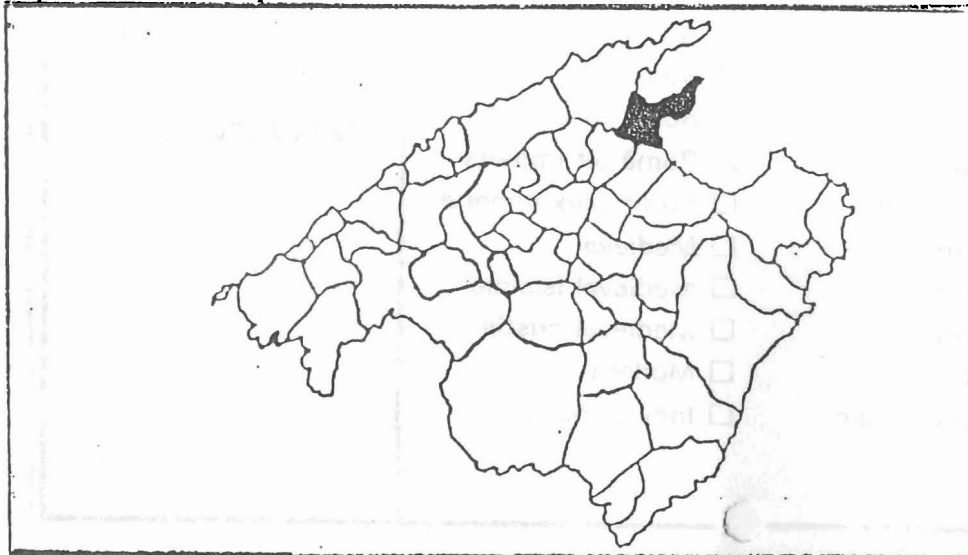
Coordenades U.T.M. 4.411.010 / 510.930

Fotografia Aèria: Núm. Full	Núm. Foto	Data	Organisme
P-6	157.779		

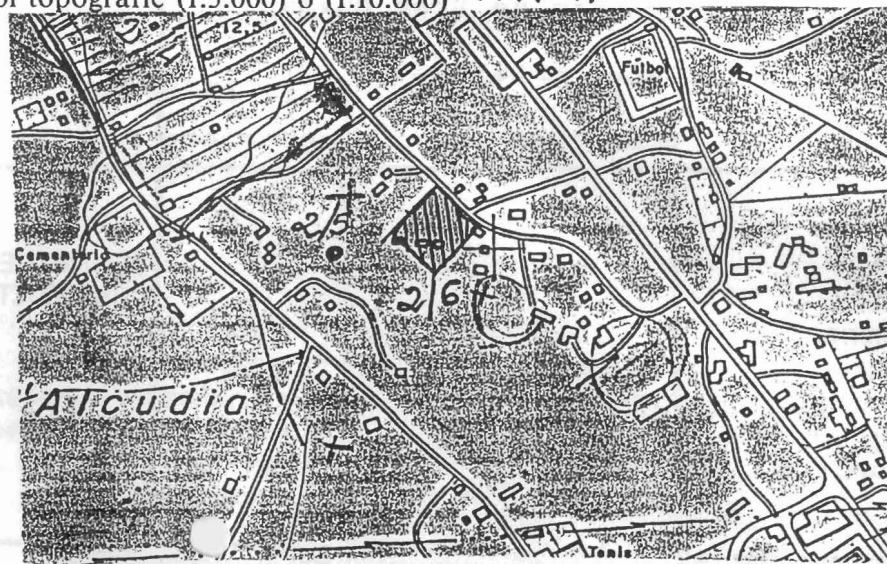
Núm. Registre Cadastral: Full	Polígon	Parcel·la
	2	19

Referències núm. Inventari Jaciment	IMPP	PIC	Altres
2/06	0059		

Mapa terme municipal



Plànol topogràfic (1:5.000) o (1:10.000) 644(4-4)



PROPIETAT

- Estat Central
 Govern Balear
 Municipal
 Eclesiàstic
 Comunitat Religiosa
 Fundacions
 Altres entitats
 Particulars
 No identificat

Nom

Adreça

Telèfon

CLASSIFICACIÓ DEL SÒL

PROTECCIÓ LEGAL

- a) DECLARACIÓ B.I.C. B.O.E.: Decret Data
b) INCOAT EXPEDIENT BOCAIB /BOE Data
c) INVENTARIAT Data
d) INCOAT EXPEDIENT
INCLUSIÓ INVENTARI Data
e) NO INCLÒS EN ELS RÈGIMS DE PROTECCIÓ a) b) c) d)

ESTAT DE CONSERVACIÓ

0. Quan no hi han restes visibles. Desaparegut/no localitzat.
 I. Quan es conserven íntegres tots els elements estructurals del monument.
 II. Quan manquen alguns dels elements estructurals del monument però és possible la reconstrucció hipotètica.
 III. Quan manquen alguns dels elements estructurals del monument i és impossible la reconstrucció hipotètica.
 IV. Quan el monument tan sols és identificable en planta o tan sols resten alguns elements aïllats.
 V. Quan la classificació del monument és pendent de la realització d'excavacions arqueològiques.

DEFECTES DE CONSERVACIÓ

- Estructures
 Cobertes
 Revestiments
 Ornamentació
 Instal·lacions
 Altres

CAUSES DE DETERIORACIÓ

- Obres públiques
 Obres privades
 Feines agrícoles
 Feines agrícoles auxiliars
 Pedreres
 Reutilitzacions
 Clandestins
 Erosió
 Altres

PROTECCIÓ EXISTENT

ORGANISME DATA

- Tancat
 Vigilat
 Altres

- Nul·la per què?
 Insuficient
 Acurada

TREBALLS REALITZATS

- Neteja
 Prospeccions
 Excavacions
 Consolidacions
 Restauracions
 Altres

PERILLS EVENTUALS

GRAU D'ATRACCIÓ

- Nul
 Baix
 Regular
 Alt
 Massiu

NECESSITAT D'ACTUACIÓ

- Urgent
 Curt termini
 Mig termini
 Llarg termini

PROTECCIÓ PROPOSADA

- Limitació d'usos agrícoles
 Neteja
 Consolidació
 Restauració
 Tancament
 Excavació
 Declaració B.I.C.
 Elaboració de pla especial

TIPUS DE MATERIAL <input type="checkbox"/> Lític <input type="checkbox"/> Ceràmic <input type="checkbox"/> Metall <input type="checkbox"/> Numismàtic <input type="checkbox"/> Epigràfic <input type="checkbox"/> Faunístic <input type="checkbox"/> Altres <input type="checkbox"/> Vidre <input type="checkbox"/> Os	DESCOBERTES PER <input type="checkbox"/> Prospecció <input type="checkbox"/> Excavació <input type="checkbox"/> Clandestins <input type="checkbox"/> Casualitat <input type="checkbox"/> Altres	UBICACIÓ <input type="checkbox"/> Superfície <input type="checkbox"/> Museus <input type="checkbox"/> Col.leccions públiques <input type="checkbox"/> Col.leccions privades <input type="checkbox"/> Desconeguda <input type="checkbox"/> Altres	OBSERVACIONS
--	---	---	---------------------

Fotografia B/N Color Diapositiva	Núm. Carret 141	Núm. Exposició 20, 21, 22, 23, 24
---	---------------------------	---

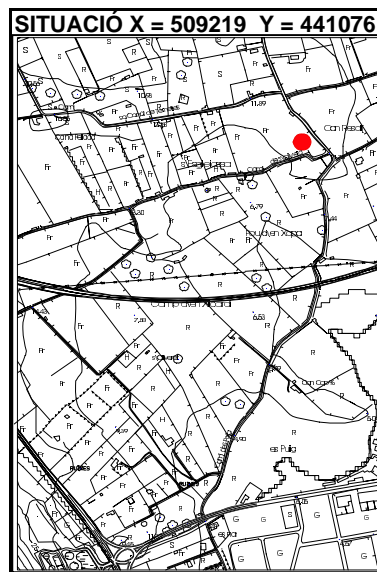
Planimetria	
Planta	Secció
Alçat	Croquis

BIBLIOGRAFIA

FITXA FETA PER (Nom, cognom, data)

FITXA REVISADA PER (Nom, cognom, data)

PATRIMONI HISTÒRIC I ARTÍSTIC D'ALCÚDIA	IDENTIFICACIÓ JA 7
DENOMINACIÓ S'ESGLEIASSA	CRONOLOGIA Ferro, fenici, romà
LOCALITZACIÓ S'ESGLEIASSA	GRAU DE PROTECCIÓ A
TIPOLOGIA Zona Arqueològica	US -----
AUTOR -----	ESTIL -----
PROTECCIÓ Monument Històric Artístic. Decret 2563/1966	G. CONSERVACIÓ Arrasat



BIBLIOGRAFIA	ELEMENTS DESTACATS A PRESERVAR La zona arqueològica.
---------------------	--

DESCRIPCIÓ En una zona de cultiu de secà es trobaren una sèrie de restes ceràmiques que abarquen les èpoques talaiòtica, fenícia i romana. Això du a pensar que possiblement en aquesta zona hi degué haver un assentament.

DENOMINACIÓ S'ESGLEIASSA

IDENTIFICACIÓ JA 7

INTERVENCIÓNS REALITZADES

Prospecció.

INTERVENCIÓNS PREFERENTS

Conservació íntegra del jaciment de cara a possibles excavacions.

OBSERVACIONS

Fotografia de l'equip Calvo, Torres, Cladera, Ramis, Pomar i Fontenla.



GOVERN BALEAR

CONSELLERIA DE CULTURA, EDUCACIÓ
I ESPORTS

DIRECCIÓ GENERAL DE CULTURA
SERVEI DE PATRIMONI

Jaciment **S'Esgleiasa**
JA-7

Localització
Illa Mallorca
Municipi Alcúdia

Fotografia identificativa (9x13) ^{142/2}



Lloc / Parròquia **S'Esgleiasa**

Coordenades U.T.M. **4.410.750/509.300**

Fotografia Aèria: Núm. Full	Núm. Foto	Data	Organisme
P-6	157.779		

Núm. Registre Cadastral: Full	Polígon	Parcel·la
	4	191,192,223,224

Referències núm. Inventari Jaciment	IMPP	PIC	Altres
2/07	-		

Mapa terme municipal



Plànol topogràfic (1:5.000) o (1:10.000) **644(4-4)**



SITUACIÓ JURÍDICA

PROPIETAT

- Estat Central
 Govern Balear
 Municipal
 Eclesiàstic
 Comunitat Religiosa
 Fundacions
 Altres entitats
 Particulars
 No identificat

Nom

Adreça

Telèfon

CLASSIFICACIÓ DEL SÒL

PROTECCIÓ LEGAL

- a) DECLARACIÓ B.I.C. B.O.E.: Decret Data
 b) INCOAT EXPEDIENT BOCAIB /BOE Data
 c) INVENTARIAT Data
 d) INCOAT EXPEDIENT INCLUSIÓ INVENTARI Data
 e) NO INCLÒS EN ELS RÈGIMS DE PROTECCIÓ a) b) c) d)

ESTAT DE CONSERVACIÓ

0. Quan no hi han restes visibles. Desaparegut/no localitzat.
 I. Quan es conserven íntegres tots els elements estructurals del monument.
 II. Quan manquen alguns dels elements estructurals del monument però és possible la reconstrucció hipotètica.
 III. Quan manquen alguns dels elements estructurals del monument i és impossible la reconstrucció hipotètica.
 IV. Quan el monument tan sols és identificable en planta o tan sols resten alguns elements aïllats.
 V. Quan la classificació del monument és pendent de la realització d'excavacions arqueològiques.

DEFECTES DE CONSERVACIÓ

- Estructures
 Cobertes
 Revestiments
 Ornamentació
 Instal.lacions
 Altres

CAUSES DE DETERIORACIÓ

- Obres públiques
 Obres privades
 Feines agrícoles
 Feines agrícoles auxiliars
 Pedreres
 Reutilitzacions
 Clandestins
 Erosió
 Altres

PROTECCIÓ EXISTENT

ORGANISME

DATA

- Tancat
 Vigilat
 Altres

- Nul.la per què?
 Insuficient
 Acurada

TREBALLS REALITZATS

- Neteja
 Prospeccions
 Excavacions
 Consolidacions
 Restauracions
 Altres

PERILLS EVENTUALS

PROTECCIÓ PROPOSADA

GRAU D'ATRACCIÓ

- Nul
 Baix
 Regular
 Alt
 Massiu

NECESSITAT D'ACTUACIÓ

- Urgent
 Curt termini
 Mig termini
 Llarg termini

- Limitació d'usos agrícoles
 Neteja
 Consolidació
 Restauració
 Tancament
 Excavació
 Declaració B.I.C.
 Elaboració de pla especial

C O N S E R V A C I O

RESTES MOBLES
 Ò
 C
 I
 A
 T
 A
 N
 E
 M
 U
 M
 C
 O
 D

TIPUS DE MATERIAL <input type="checkbox"/> Lític <input checked="" type="checkbox"/> Ceràmic <input type="checkbox"/> Metall <input type="checkbox"/> Numismàtic <input type="checkbox"/> Epigràfic <input type="checkbox"/> Faunístic <input type="checkbox"/> Altres <input type="checkbox"/> Vidre <input type="checkbox"/> Os	DESCOBERTES PER <input checked="" type="checkbox"/> Prospecció <input type="checkbox"/> Excavació <input type="checkbox"/> Clandestins <input type="checkbox"/> Casualtat <input type="checkbox"/> Altres	UBICACIÓ <input type="checkbox"/> Superfície <input checked="" type="checkbox"/> Museus <input type="checkbox"/> Col.leccions públiques <input type="checkbox"/> Col.leccions privades <input type="checkbox"/> Desconeguda <input type="checkbox"/> Altres	OBSERVACIONS
--	--	---	--------------

Fotografia B/N Color Diapositiva	Núm. Carret <p style="text-align: center;">142</p>	Núm. Exposició <p style="text-align: center;">2</p>
---	--	---

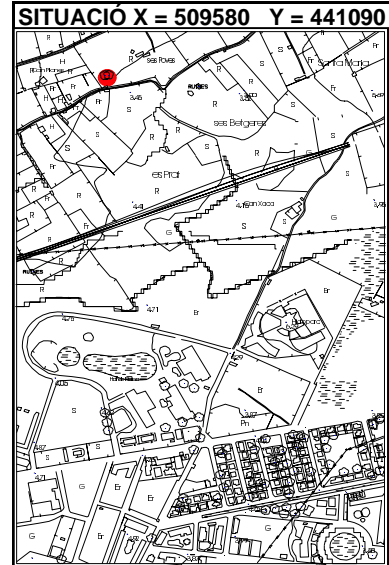
Planimetria	
Planta	Secció
Alçat	Croquis

BIBLIOGRAFIA	<p style="text-align: center;">Inèdit?.</p>
--------------	--

FITXA FETA PER (Nom, cognom, data)

FITXA REVISADA PER (Nom, cognom, data)

PATRIMONI HISTÒRIC I ARTÍSTIC D'ALCÚDIA	IDENTIFICACIÓ JA 8
DENOMINACIÓ S'HORT DE CA NA MONJA	CRONOLOGIA Talaiòtic
LOCALITZACIÓ CA NA MONJA	GRAU DE PROTECCIÓ A
TIPOLOGIA Talaiot	US -----
AUTOR -----	ESTIL -----
PROTECCIÓ Monument Històric Artístic. Decret 2563/1966	G. CONSERVACIÓ Regular



BIBLIOGRAFIA	ELEMENTS DESTACATS A PRESERVAR Les restes del talaiot i el seu entorn.
---------------------	--

DESCRIPCIÓ Restes d'una construcció quadrangular d'uns tres metres d'alçada que gràcies a una acurada neteja són clarament visibles.
--

DENOMINACIÓ HORT DE CA NA MONJA

IDENTIFICACIÓ JA 8

INTERVENCIIONS REALITZADES

Neteja.

INTERVENCIIONS PREFERENTS

Conservació de les restes i el seu entorn. Senyalització.



Jaciment S'Hort de Ca Na Monja
JA-8

GOVERN BALEAR
CONSELLERIA DE CULTURA, EDUCACIÓ
I ESPORTS
DIRECCIO GENERAL DE CULTURA
SERVEI DE PATRIMONI

Localització
Illa Mallorca
Municipi Alcúdia

Fotografia identificativa (9x13) 142/1



Lloc / Parròquia **Ca. Na. Monja**

Coordenades U.T.M. **4.410.900 / 509.580**

Fotografia Aèria: Núm. Full **P-6** Núm. Foto **157.779** Data Organisme


Núm. Registre Cadastral: Full **4** Polígon **191** Parcel·la

Referències núm. Inventari Jaciment **2/o8** IMPP **0048** PIC Altres

Mapa terme municipal



Plànol topogràfic (1:5.000) o (1:10.000) 644(4-4)



C I O JURIDICA
 SIT
 O
 I
 C
 A
 V
 R
 E
 S
 E
 N
 S
 O
 C

PROPIETAT

Estat Central
 Govern Balear
 Municipal
 Eclesiàstic
 Comunitat Religiosa
 Fundacions
 Altres entitats
 Particulars
 No identificat

Nom ()

Adreça

Telèfon

CLASSIFICACIÓ DEL SÒL

PROTECCIÓ LEGAL ()

a) DECLARACIÓ B.I.C. B.O.E.: Decret Data
 b) INCOAT EXPEDIENT BOCAIB /BOE Data
 c) INVENTARIAT Data
 d) INCOAT EXPEDIENT INCLUSIÓ INVENTARI Data
 e) NO INCLÒS EN ELS RÈGIMS DE PROTECCIÓ a) b) c) d)

ESTAT DE CONSERVACIÓ

0. Quan no hi han restes visibles. Desaparegut/no localitzat.
 I. Quan es conserven íntegres tots els elements estructurals del monument.
 II. Quan manquen alguns dels elements estructurals del monument però és possible la reconstrucció hipotètica.
 III. Quan manquen alguns dels elements estructurals del monument i és impossible la reconstrucció hipotètica.
 IV. Quan el monument tan sols és identificable en planta o tan sols resten alguns elements aïllats.
 V. Quan la classificació del monument és pendent de la realització d'excavacions arqueològiques.

DEFECTES DE CONSERVACIÓ	CAUSES DE DETERIORACIÓ	PROTECCIÓ EXISTENT	TREBALLS REALITZATS								
<input checked="" type="checkbox"/> Estructures <input type="checkbox"/> Cobertes <input type="checkbox"/> Revestiments <input type="checkbox"/> Ornamentació <input type="checkbox"/> Instal.lacions <input type="checkbox"/> Altres	<input type="checkbox"/> Obres públiques <input type="checkbox"/> Obres privades <input checked="" type="checkbox"/> Feines agrícoles <input type="checkbox"/> Feines agrícoles auxiliars <input type="checkbox"/> Pedreres <input type="checkbox"/> Reutilitzacions <input type="checkbox"/> Clandestins <input type="checkbox"/> Erosió <input type="checkbox"/> Altres	<table border="1"> <thead> <tr> <th>ORGANISME</th> <th>DATA</th> </tr> </thead> <tbody> <tr> <td><input type="checkbox"/> Tancat</td> <td></td> </tr> <tr> <td><input type="checkbox"/> Vigilat</td> <td></td> </tr> <tr> <td><input type="checkbox"/> Altres</td> <td></td> </tr> </tbody> </table>	ORGANISME	DATA	<input type="checkbox"/> Tancat		<input type="checkbox"/> Vigilat		<input type="checkbox"/> Altres		<input type="checkbox"/> Neteja <input type="checkbox"/> Prospeccions <input type="checkbox"/> Excavacions <input type="checkbox"/> Consolidacions <input type="checkbox"/> Restauracions <input type="checkbox"/> Altres
ORGANISME	DATA										
<input type="checkbox"/> Tancat											
<input type="checkbox"/> Vigilat											
<input type="checkbox"/> Altres											
<p>PERILLS EVENTUALS</p>		<input checked="" type="checkbox"/> Nul.la per què? <input type="checkbox"/> Insuficient <input type="checkbox"/> Acurada									

GRAU D'ATRACCIÓ	NECESSITAT D'ACTUACIÓ	PROTECCIÓ PROPOSADA
<input type="checkbox"/> Nul <input type="checkbox"/> Baix <input type="checkbox"/> Regular <input checked="" type="checkbox"/> Alt <input type="checkbox"/> Massiu	<input type="checkbox"/> Urgent <input checked="" type="checkbox"/> Curt termini <input type="checkbox"/> Mig termini <input type="checkbox"/> Llarg termini	<input type="checkbox"/> Limitació d'usos agrícoles <input checked="" type="checkbox"/> Neteja <input type="checkbox"/> Consolidació <input type="checkbox"/> Restauració <input checked="" type="checkbox"/> Tancament <input type="checkbox"/> Excavació <input type="checkbox"/> Declaració B.I.C. <input type="checkbox"/> Elaboració de pla especial

RESTES MOBLES

TIPUS DE MATERIAL

- Lític
 Ceràmic
 Metall
 Numismàtic
 Epigràfic
 Faunístic
 Altres
 Vidre
 Os

DESCOBERTES PER

- Prospecció
 Excavació
 Clandestins
 Casualitat
 Altres

UBICACIÓ

- Superfície
 Museus
 Col.leccions públiques
 Col.leccions privades
 Desconeguda
 Altres

OBSERVACIONS

FOTOGRAFIA

Fotografia
B/N
Color
Diapositiva

Núm. Carret

142

Núm. Exposició

1

PLANIMETRIA

Planimetria

Planta

Secció

Alçat

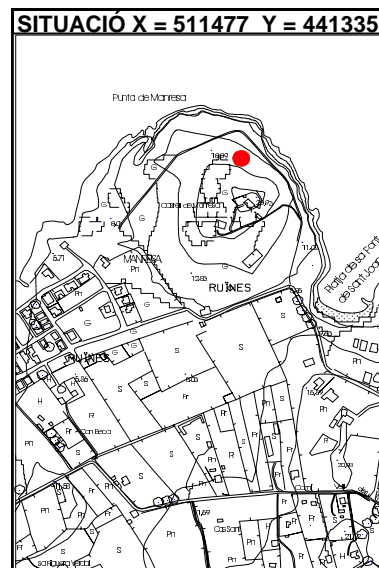
Croquis

BIBLIOGRAFIA

FITXA FETA PER (Nom, cognom, data)

FITXA REVISADA PER (Nom, cognom, data)

PATRIMONI HISTÒRIC I ARTÍSTIC D'ALCÚDIA	IDENTIFICACIÓ JA 9
DENOMINACIÓ MANRESA 1	CRONOLOGIA Romà
LOCALITZACIÓ PUNTA DE MANRESA	GRAU DE PROTECCIÓ A
TIPOLOGIA Zona arqueològica	US ----
AUTOR ----	ESTIL ----
PROTECCIÓ Monument Històric Artístic. Decret 2563/1966	G. CONSERVACIÓ Arrasat



BIBLIOGRAFIA	ELEMENTS DESTACATS A PRESERVAR La zona arqueològica i el seu entorn.
---------------------	--

DESCRIPCIÓ A la Punta de Manresa s'hi trobaren restes de ceràmica romana, en superfície.
--

DENOMINACIÓ MANRESA 1

IDENTIFICACIÓ JA 9

INTERVENCIONS REALITZADES

Prospecció.

INTERVENCIONS PREFERENTS

Conservació del jaciment i el seu entorn.



Jaciment **Manresa**
JA-9 (1)

GOVERN BALEAR
CONSELLERIA DE CULTURA, EDUCACIÓ
I ESPORTS
DIRECCIÓ GENERAL DE CULTURA
SERVEI DE PATRIMONI

Localització
Illa Mallorca
Municipi Alcúdia

Fotografia identificativa (9x13) 142/8



Lloc / Parròquia **Manresa**

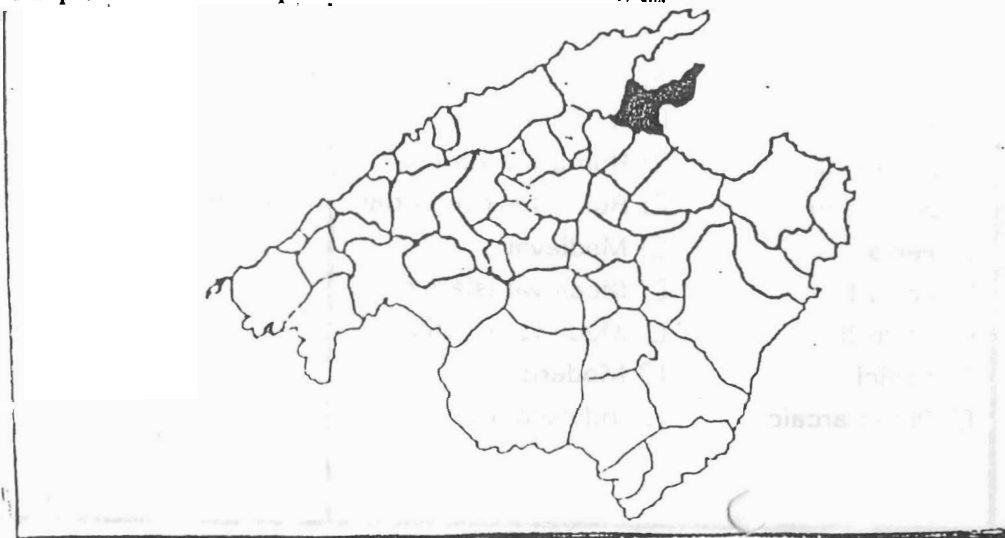
Coordenades U.T.M. **4.413.250/511.470**

Fotografia Aèria: Núm. Full	Núm. Foto	Data	Organisme
P-5 B	157.765		

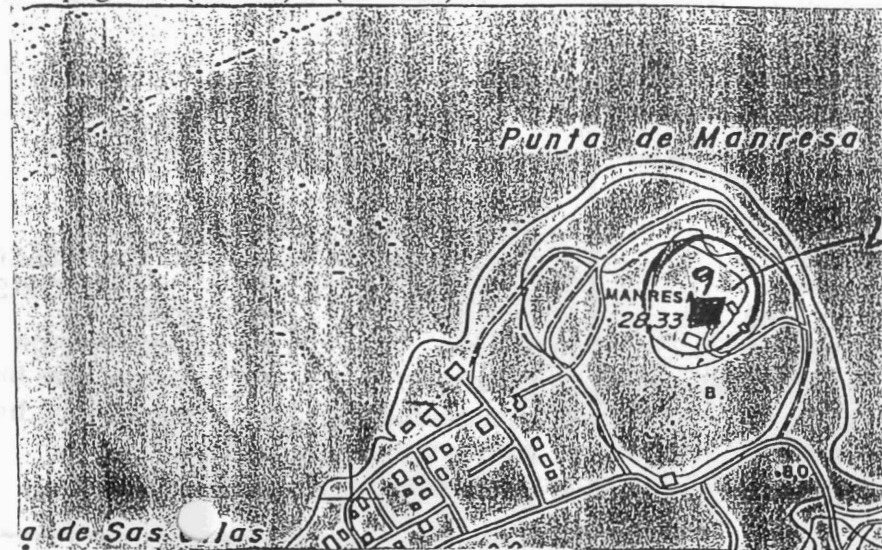
Núm. Registre Cadastral: Full	Polígon	Parcel·la
	2	128

Referències núm. Inventari Jaciment	IMPP	PIC	Altres
2/09	-		

Mapa terme municipal



Plànol topogràfic (1:5.000) o (1:10.000) **644(4-4)**



SITUACIÓ JURÍDICA	PROPIETAT <input type="checkbox"/> Estat Central <input type="checkbox"/> Govern Balear <input type="checkbox"/> Municipal <input type="checkbox"/> Eclesiàstic <input type="checkbox"/> Comunitat Religiosa <input type="checkbox"/> Fundacions <input type="checkbox"/> Altres entitats <input type="checkbox"/> Particulars <input type="checkbox"/> No identificat		CLASSIFICACIÓ DEL SÒL PROTECCIÓ LEGAL a) DECLARACIÓ B.I.C. <input type="checkbox"/> B.O.E.: Decret Data b) INCOAT EXPEDIENT <input type="checkbox"/> BOCAIB /BOE Data c) INVENTARIAT <input type="checkbox"/> Data d) INCOAT EXPEDIENT INCLUSIÓ INVENTARI <input type="checkbox"/> Data e) NO INCLÒS EN ELS RÈGIMS DE PROTECCIÓ a) b) c) d) <input type="checkbox"/>														
	Nom Adreça Telèfon																
ESTAT DE CONSERVACIÓ	ESTAT DE CONSERVACIÓ <input checked="" type="checkbox"/> 0. <u>Quan no hi han restes visibles.</u> Desaparegut/no localitzat. <input type="checkbox"/> I. Quan es conserven íntegres tots els elements estructurals del monument. <input type="checkbox"/> II. Quan manquen alguns dels elements estructurals del monument però és possible la reconstrucció hipotètica. <input type="checkbox"/> III. Quan manquen alguns dels elements estructurals del monument i és impossible la reconstrucció hipotètica. <input type="checkbox"/> IV. Quan el monument tan sols és identificable en planta o tan sols resten alguns elements aïllats. <input type="checkbox"/> V. Quan la classificació del monument és pendent de la realització d'excavacions arqueològiques.																
	DEFECTES DE CONSERVACIÓ <input checked="" type="checkbox"/> Estructures <input type="checkbox"/> Cobertes <input type="checkbox"/> Revestiments <input type="checkbox"/> Ornamentació <input type="checkbox"/> Instal.lacions <input type="checkbox"/> Altres	CAUSES DE DETERIORACIÓ <input checked="" type="checkbox"/> Obres públiques <input type="checkbox"/> Obres privades <input type="checkbox"/> Feines agrícoles <input type="checkbox"/> Feines agrícoles auxiliars <input checked="" type="checkbox"/> Pedreres <input checked="" type="checkbox"/> Reutilitzacions <input type="checkbox"/> Clandestins <input type="checkbox"/> Erosió <input type="checkbox"/> Altres	PROTECCIÓ EXISTENT <table border="1"> <thead> <tr> <th>ORGANISME</th> <th>DATA</th> </tr> </thead> <tbody> <tr> <td><input type="checkbox"/> Tancat</td> <td></td> </tr> <tr> <td><input type="checkbox"/> Vigilat</td> <td></td> </tr> <tr> <td><input type="checkbox"/> Altres</td> <td></td> </tr> <tr> <td><input checked="" type="checkbox"/> Nul.la</td> <td>per què?</td> </tr> <tr> <td><input type="checkbox"/> Insuficient</td> <td></td> </tr> <tr> <td><input type="checkbox"/> Acurada</td> <td></td> </tr> </tbody> </table>	ORGANISME	DATA	<input type="checkbox"/> Tancat		<input type="checkbox"/> Vigilat		<input type="checkbox"/> Altres		<input checked="" type="checkbox"/> Nul.la	per què?	<input type="checkbox"/> Insuficient		<input type="checkbox"/> Acurada	
ORGANISME	DATA																
<input type="checkbox"/> Tancat																	
<input type="checkbox"/> Vigilat																	
<input type="checkbox"/> Altres																	
<input checked="" type="checkbox"/> Nul.la	per què?																
<input type="checkbox"/> Insuficient																	
<input type="checkbox"/> Acurada																	
PERILLS EVENTUALS		PROTECCIÓ PROPOSADA <input type="checkbox"/> Limitació d'usos agrícoles <input type="checkbox"/> Neteja <input type="checkbox"/> Consolidació <input type="checkbox"/> Restauració <input type="checkbox"/> Tancament <input type="checkbox"/> Excavació <input type="checkbox"/> Declaració B.I.C. <input type="checkbox"/> Elaboració de pla especial															
GRAU D'ATRACCIÓ <input type="checkbox"/> Nul <input checked="" type="checkbox"/> Baix <input type="checkbox"/> Regular <input type="checkbox"/> Alt <input type="checkbox"/> Massiu	NECESSITAT D'ACTUACIÓ <input type="checkbox"/> Urgent <input type="checkbox"/> Curt termini <input type="checkbox"/> Mig termini <input checked="" type="checkbox"/> Llarg termini																

T
N
E
C
A
J
D
E
I
C
P
D
E
S
C
R
I
P
T
I
O
N
E
S

CLASSIFICACIÓ GENERAL <input checked="" type="checkbox"/> Zona arqueològica <input type="checkbox"/> Monument aïllat <input type="checkbox"/> Submarí <input type="checkbox"/> Altres	ACCESSIBILITAT <input checked="" type="checkbox"/> Vehicle ordinari <input type="checkbox"/> Vehicle tot terreny <input type="checkbox"/> A peu <input type="checkbox"/> En vaixell	EXTENSIÓ 200 m ² <hr/> ALTITUD 28 m.	DESCRIPCIÓ ACCESSOS	SITUACIÓ <input type="checkbox"/> Indeterminada <input type="checkbox"/> Control del territori <input type="checkbox"/> Defensiva <input type="checkbox"/> Explotació del territori <input type="checkbox"/> Altres
--	--	--	----------------------------	---

FUNCIONALITAT <input type="checkbox"/> Hàbitat <input type="checkbox"/> Funerària <input type="checkbox"/> Cultural <input type="checkbox"/> Industrial <input type="checkbox"/> Defensa <input type="checkbox"/> Enginyeria <input type="checkbox"/> Altres <input checked="" type="checkbox"/> Indeterminada	DESCRIPCIÓ DE L'ENTORN A un turó, vorera la mar.	VISUALITZACIONS	N / / / / /
---	--	------------------------	-------------

TIPOLOGIA <input type="checkbox"/> Cova/Abric <input type="checkbox"/> Naveta d'habitació <input type="checkbox"/> Talaiot <input checked="" type="checkbox"/> Assentament/Habitació <input type="checkbox"/> Assentament Costaner <input type="checkbox"/> Poblal/Ciutat <input type="checkbox"/> Murada/Torre/Castell <input type="checkbox"/> Sitja <input type="checkbox"/> Pou/Cisterna <input type="checkbox"/> Alqueria <input type="checkbox"/> Hisn <input type="checkbox"/> Baqar <input type="checkbox"/> Edifici públic <input type="checkbox"/> Pedrera <input type="checkbox"/> Mina <input type="checkbox"/> Port/Embarcador <input type="checkbox"/> Pont <input type="checkbox"/> Aqüeducte <input type="checkbox"/> Camí Via <input type="checkbox"/> Molí <input type="checkbox"/> Qanat <input type="checkbox"/> Sequia de traçat fòssil medieval <input type="checkbox"/> Safareig <input type="checkbox"/> Necròpoli <input type="checkbox"/> Megàlit <input type="checkbox"/> Naveta d'enterrament <input type="checkbox"/> Hipogeu <input type="checkbox"/> Fossa <input type="checkbox"/> Taula <input type="checkbox"/> Santuari <input type="checkbox"/> Sala Hipòstila <input type="checkbox"/> Basílica <input type="checkbox"/> Església <input type="checkbox"/> Mesquita <input type="checkbox"/> Ribat <input type="checkbox"/> Pintures/Gravats <input type="checkbox"/> Altres <input type="checkbox"/> Indeterminat					N / / / / /	S / / / / /
--	--	--	--	--	-------------	-------------

DESCRIPCIÓ DE LES ESTRUCTURES No s'observen. Restes de ceràmica romana a superfície.	MATERIALS CONSTRUCTIUS TÈCNiques CONSTRUCTIVES	CRONOLOGIA <input type="checkbox"/> Poblament <input type="checkbox"/> Calcolític <input type="checkbox"/> Bronze <input type="checkbox"/> Bronze I <input type="checkbox"/> Bronze II <input type="checkbox"/> Bronze III <input type="checkbox"/> Ferro <input type="checkbox"/> Ferro I <input type="checkbox"/> Ferro II <input type="checkbox"/> Fenici <input type="checkbox"/> Púnic arcaic <input type="checkbox"/> Púnic clàssic <input type="checkbox"/> Tardo-púnic <input checked="" type="checkbox"/> Romà <input type="checkbox"/> Romà republicà <input type="checkbox"/> Romà alt imperial <input type="checkbox"/> Romà baix imperial <input type="checkbox"/> Medieval <input type="checkbox"/> Medieval islàmic <input type="checkbox"/> Medieval cristià <input type="checkbox"/> Modern <input type="checkbox"/> Indeterminat	DATAció CRITERI DE DATAció Ceràmica
--	---	---	---

RESTES MOBLES
 O
 C
 C
 U
 M
 E
 N
 T
 A
 C
 I
 Ó

TIPUS DE MATERIAL <input type="checkbox"/> Lític <input checked="" type="checkbox"/> Ceràmic <input type="checkbox"/> Metall <input type="checkbox"/> Numismàtic <input type="checkbox"/> Epigràfic <input type="checkbox"/> Faunístic <input type="checkbox"/> Altres <input type="checkbox"/> Vidre <input type="checkbox"/> Os	DESCOBERTES PER <input checked="" type="checkbox"/> Prospecció <input type="checkbox"/> Excavació <input type="checkbox"/> Clandestins <input type="checkbox"/> Casualtat <input type="checkbox"/> Altres	UBICACIÓ <input type="checkbox"/> Superfície <input checked="" type="checkbox"/> Museus <input type="checkbox"/> Col.leccions públiques <input type="checkbox"/> Col.leccions privades <input type="checkbox"/> Desconeguda <input type="checkbox"/> Altres
--	--	---

OBSERVACIONS

Fotografia B/N Color Diapositiva	Núm. Carret 142	Núm. Exposició 8
---	------------------------	-------------------------

Planimetria Planta Alçat	 Secció Croquis
------------------------------------	-----------------------

BIBLIOGRAFIA

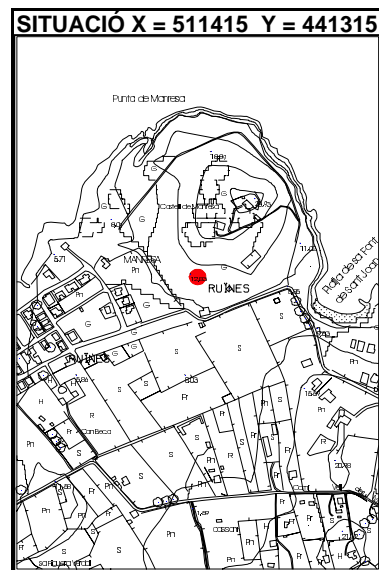
Inèdit.

OBSERVACIONS

FITXA FETA PER (Nom, cognom, data)

FITXA REVISADA PER (Nom, cognom, data)

PATRIMONI HISTÒRIC I ARTÍSTIC D'ALCÚDIA	IDENTIFICACIÓ JA 10
DENOMINACIÓ MANRESA 2	CRONOLOGIA ----
LOCALITZACIÓ PUNTA DE MANRESA	GRAU DE PROTECCIÓ A
TIPOLOGIA Cova	US ----
AUTOR ----	ESTIL ----
PROTECCIÓ Monument Històric Artístic. Decret 2563/1966	G. CONSERVACIÓ ----



BIBLIOGRAFIA	ELEMENTS DESTACATS A PRESERVAR La cova i el seu entorn.
---------------------	---

DESCRIPCIÓ Restes d'una cova artificial excavada a la roca, segurament utilitzada com a hipogeu en època pretalaiòtica.

DENOMINACIÓ MANRESA 2

IDENTIFICACIÓ JA 10

INTERVENCIÓ REALITZADES

INTERVENCIÓ PREFERENTS

Conservació del jaciment i el seu entorn.

OBSERVACIONS

Fotografia de l'equip Calvo, Torres, Cladera, Ramis, Pomar i Fontenla.



Jaciment **Manresa**
JA-10 (2)

GOVERN BALEAR
CONSELLERIA DE CULTURA, EDUCACIÓ
I ESPORTS
DIRECCIÓ GENERAL DE CULTURA
SERVEI DE PATRIMONI

Localització

Illa **Mallorca**

Municipi
Alcúdia

Fotografia identificativa (9×13)

Lloc / Parròquia
Manresa

Coordenades U.T.M.

Fotografia Aèria: Núm. Full Núm. Foto Data Organisme

Núm. Registre Cadastral: Full Polígon Parcel·la

Referències núm. Inventari Jaciment IMPP PIC Altres

2/10

0052

Mapa terme municipal



Plànol topogràfic (1:5.000) o (1:10.000)

SITUACIÓ JURÍDICA

PROPIETAT

- Estat Central
 Govern Balear
 Municipal
 Eclesiàstic
 Comunitat Religiosa
 Fundacions
 Altres entitats
 Particulars
 No identificat

Nom

Adreça

Telèfon

CLASSIFICACIÓ DEL SÒL

PROTECCIÓ LEGAL

- a) DECLARACIÓ B.I.C. B.O.E.: Decret Data
 b) INCOAT EXPEDIENT BOCAIB /BOE Data
 c) INVENTARIAT Data
 d) INCOAT EXPEDIENT INCLUSIÓ INVENTARI Data
 e) NO INCLÒS EN ELS RÈGIMS DE PROTECCIÓ a) b) c) d)

C I Ó
A
V
R
S
E
N
C

ESTAT DE CONSERVACIÓ

0. Quan no hi han restes visibles. Desaparegut/no localitzat.
 I. Quan es conserven íntegres tots els elements estructurals del monument.
 II. Quan manquen alguns dels elements estructurals del monument però és possible la reconstrucció hipotètica.
 III. Quan manquen alguns dels elements estructurals del monument i és impossible la reconstrucció hipotètica.
 IV. Quan el monument tan sols és identificable en planta o tan sols resten alguns elements aïllats.
 V. Quan la classificació del monument és pendent de la realització d'excavacions arqueològiques.

DEFECTES DE CONSERVACIÓ

- Estructures
 Cobertes
 Revestiments
 Ornamentació
 Instal.lacions
 Altres

CAUSES DE DETERIORACIÓ

- Obres públiques
 Obres privades
 Feines agrícoles
 Feines agrícoles auxiliars
 Pedreres ?
 Reutilitzacions
 Clandestins
 Erosió
 Altres

PROTECCIÓ EXISTENT

ORGANISME DATA

- Tancat
 Vigilat
 Altres

- Nul.la per què?
 Insuficient
 Acurada

TREBALLS REALITZATS

- Neteja
 Prospeccions
 Excavacions
 Consolidacions
 Restauracions
 Altres

PERILLS EVENTUALS

GRAU D'ATRACCIÓ

- Nul
 Baix
 Regular
 Alt
 Massiu

NECESSITAT D'ACTUACIÓ

- Urgent
 Curt termini
 Mig termini
 Llarg termini

PROTECCIÓ PROPOSADA

- Limitació d'usos agrícoles
 Neteja
 Consolidació
 Restauració
 Tancament
 Excavació
 Declaració B.I.C.
 Elaboració de pla especial

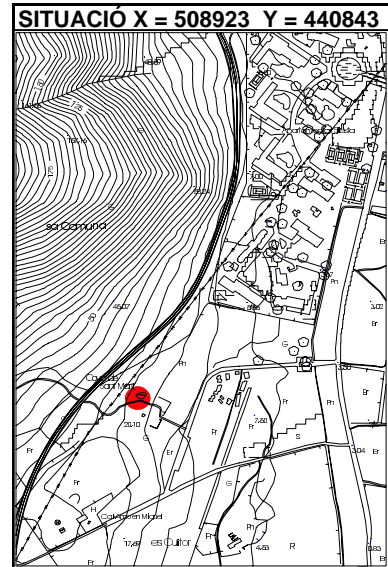
CLASSIFICACIÓ GENERAL <input type="checkbox"/> Zona arqueològica <input checked="" type="checkbox"/> Monument aïllat <input type="checkbox"/> Submarí <input type="checkbox"/> Altres	ACCESSIBILITAT <input type="checkbox"/> Vehicle ordinari <input type="checkbox"/> Vehicle tot terreny <input checked="" type="checkbox"/> A peu <input type="checkbox"/> En vaixell	EXTENSIÓ ALTITUD	DESCRIPCIÓ ACCESSOS	SITUACIÓ <input type="checkbox"/> Indeterminada <input type="checkbox"/> Control del territori <input type="checkbox"/> Defensiva <input type="checkbox"/> Explotació del territori <input type="checkbox"/> Altres
FUNCIONALITAT <input type="checkbox"/> Hàbitat <input checked="" type="checkbox"/> Funerària <input type="checkbox"/> Cultural <input type="checkbox"/> Industrial <input type="checkbox"/> Defensa <input type="checkbox"/> Enginyeria <input type="checkbox"/> Altres <input type="checkbox"/> Indeterminada	DESCRIPCIÓ DE L'ENTORN		VISUALITZACIONS	N / / / / /
TIPOLOGIA <input checked="" type="checkbox"/> Cova/Abric <input type="checkbox"/> Naveta d'habitació <input type="checkbox"/> Talaiot <input type="checkbox"/> Assentament/Habitació <input type="checkbox"/> Assentament Costaner <input type="checkbox"/> Poblal/Ciutat <input type="checkbox"/> Murada/Torre/Castell <input type="checkbox"/> Sitja <input type="checkbox"/> Pou/Cisterna <input type="checkbox"/> Alqueria <input type="checkbox"/> Hisn <input type="checkbox"/> Baqar <input type="checkbox"/> Edifici públic <input type="checkbox"/> Pedrera <input type="checkbox"/> Mina <input type="checkbox"/> Port/Embarcador <input type="checkbox"/> Pont <input type="checkbox"/> Aqüeducte <input type="checkbox"/> Camí Via <input type="checkbox"/> Molí <input type="checkbox"/> Qanat <input type="checkbox"/> Sequia de traçat fòssil medieval <input type="checkbox"/> Safareig <input type="checkbox"/> Necròpoli <input type="checkbox"/> Megàlit <input type="checkbox"/> Naveta d'enterrament <input type="checkbox"/> Hipogeu <input type="checkbox"/> Fossa <input type="checkbox"/> Taula <input type="checkbox"/> Santuari <input type="checkbox"/> Sala Hipòstila <input type="checkbox"/> Basílica <input type="checkbox"/> Església <input type="checkbox"/> Ribat <input type="checkbox"/> Pintures/Gravats <input type="checkbox"/> Altres <input type="checkbox"/> Indeterminat			/ / / / /	/ / / / /
DESCRIPCIÓ DE LES ESTRUCTURES Mascaró situa restes d'una cova artificial. Actualment, la finca ha estat urbanitzada, i ningú ens va poder donar indicis de la seva existència. No obstant, no es pot assegurar que hagi desaparegut.	MATERIALS CONSTRUCTIUS TÈCNiques CONSTRUCTIVES	CRONOLOGIA <input type="checkbox"/> Poblament <input type="checkbox"/> Calcolític <input type="checkbox"/> Bronze <input type="checkbox"/> Bronze I <input type="checkbox"/> Bronze II <input type="checkbox"/> Bronze III <input type="checkbox"/> Ferro <input type="checkbox"/> Ferro I <input type="checkbox"/> Ferro II <input type="checkbox"/> Fenici <input type="checkbox"/> Púnic arcaic <input type="checkbox"/> Púnic clàssic <input type="checkbox"/> Tardo-púnic <input type="checkbox"/> Romà <input type="checkbox"/> Romà republicà <input type="checkbox"/> Romà alt imperial <input type="checkbox"/> Romà baix imperial <input type="checkbox"/> Medieval <input type="checkbox"/> Medieval islàmic <input type="checkbox"/> Medieval cristià <input type="checkbox"/> Modern <input type="checkbox"/> Indeterminat	DATACIÓ CRITERI DE DATACIÓ	

H S I S M U B L E S F O T O G R A F I A P L A N I M E T R I A B I B L I O G R A F I A	TIPUS DE MATERIAL <input type="checkbox"/> Lític <input type="checkbox"/> Ceràmic <input type="checkbox"/> Metall <input type="checkbox"/> Numismàtic <input type="checkbox"/> Epigràfic <input type="checkbox"/> Faunístic <input type="checkbox"/> Altres <input type="checkbox"/> Vidre <input type="checkbox"/> Os	DESCOBERTES PER <input type="checkbox"/> Prospecció <input type="checkbox"/> Excavació <input type="checkbox"/> Clandestins <input type="checkbox"/> Casualitat <input type="checkbox"/> Altres	UBICACIÓ <input type="checkbox"/> Superfície <input type="checkbox"/> Museus <input type="checkbox"/> Col.leccions públiques <input type="checkbox"/> Col.leccions privades <input type="checkbox"/> Desconeguda <input type="checkbox"/> Altres	OBSERVACIONS	
	Fotografia B/N Color Diapositiva	Núm. Carret	Núm. Exposició		
	Planimetria Planta Alçat	Secció Croquis			
	BIBLIOGRAFIA				

FITXA FETA PER (Nom, cognom, data)

FITXA REVISADA PER (Nom, cognom, data)

PATRIMONI HISTÒRIC I ARTÍSTIC D'ALCÚDIA	IDENTIFICACIÓ JA 11
DENOMINACIÓ COVA DE SANT MARTÍ	CRONOLOGIA -----
LOCALITZACIÓ SANT MARTÍ	GRAU DE PROTECCIÓ A
TIPOLOGIA Cova	US Funerari, cultual
AUTOR -----	ESTIL -----
PROTECCIÓ Monument Històric Artístic. Decret 2563/1966	G. CONSERVACIÓ Bò



BIBLIOGRAFIA D.A., <i>Alcúdia. Guia dels pobles de Mallorca</i> , Hora Nova, Mallorca, 1999. MASCARÓ PASSARIUS, <i>Corpus de Toponimia de Mallorca</i> , Palma, 1962. VENTANYOL, P., <i>Historia de Alcúdia</i> , Ajuntament d'Alcúdia, Mallorca, 1982.	ELEMENTS DESTACATS A PRESERVAR La cova amb els diferents elements que la complementen i el seu entorn.
---	--

DESCRIPCIÓ Cova natural retocada, adaptada al culte cristià. Segons assegura la tradició aquesta cova era un temple-catacomba paleocristià. Segons conta Binimelis a la seva <i>Història General de Mallorca</i> , quan Jaume I conquerí Mallorca trobà que hi havia alguns topònims cristians molt antics con Sant Martí de la Cova a Alcúdia. Els elements arquitectònics i escultòrics que hi ha actualment a l'interior del recinte, caverna i lloc de culte, les dues capelles empotrades a la roca, una dedicada a Sant Jordi i l'altra a Sant Martí, en forma de baldaquí coberts per volta de creueria ens remeten al segle XIV, tot i que amb alguns detalls posteriors ja d'època renaixentista. Tot i això també hi ha altres detalls que ens remeten a èpoques anteriors, com les cares esculpides a la part inferior de l'escala, de talla molt rudimentària, d'estil romànic. El mur semicircular de contenció a la part superior, de pedra treballada, denominada pels romans <i>pseudisodomum</i> , coincideix amb les construccions dels segles II i III d.C. El seu emplaçament a una zona despoblada, aprofitant una cavitat natural, així com totes les modificacions abans esmentades fan suposar que el culte en aquesta cova no s'iniciaria a partir del segle XIII, després de la Conquesta catalana, sinó que molts segles abans aquí degué existir un santuari cristià que hauria estat
--

reconstruït pels conqueridors, adaptant-lo al nou estil arquitectònic que dugueren del continent.

El primer document escrit que fa referència a la Cova de Sant Martí és un testament datat el 1268 en el que se li fa una deixa de 5 sous. Durant els segles XIII al XVIII són nombrosos els documents que fan referència a deixes o adobs que afecten la cova de Sant Martí. A partir de 1827 s'abandonà el culte en aquesta cova, ja que havia sofert alguns esbaldrecs. A finals de la centuria hi hagué un intent de recuperar-la per part de la Societat Arqueològica Lul·liana, tot i que la reconstrucció no fou possible. Ja el 1954 baix l'impuls del rector d'Alcúdia Mossèn Antoni Beltran i amb l'ajud de tot el poble s'iniciaren les obres de restauració, culminades el 26 de juliol de 1956 amb la benedicció del santuari per part del Bisbe de Mallorca. A partir d'aquell moment la cova va recuperar el culte celebrant-s'hi algunes misses i romeries al llarg de l'any.

INTERVENCIIONS REALITZADES

Restauració.

INTERVENCIIONS PREFERENTS

Conservació íntegra de la cova i tots els elements que la complementen. Eliminació de pintades que hi ha a l'altar de Sant Martí. Conservació i adequació de l'entorn exterior de la cova. Col·locació d'un pannel explicatiu del conjunt format per la cova i altres elements d'interès dels seus voltants com el pou, l'aljub, i altres possibles construccions actualment desaparegudes.



Detall de l'escala



Cares esculpides a l'escala



Altar de Sant Jordi



Altar de Sant Martí



Restes de la clau romànica de Sant Jordi



Retaule renaixentista de Sant Jordi



Cavitat natural en el mur de la cova



Cavitat natural retocada a l'interior de la cova




Jaciment
JA-11 Cova de Sant Martí

GOVERN BALEAR
CONSELLERIA DE CULTURA, EDUCACIÓ
I ESPORTS
DIRECCIÓ GENERAL DE CULTURA
SERVEI DE PATRIMONI

Localització
Illa Mallorca
Municipi Alcúdia

Fotografia identificativa (9×13) 142/3



Lloc / Parròquia **Sant Martí**

Coordenades U.T.M. **4.408.440 / 509.000**

Fotografia Aèria: Núm. Full	Núm. Foto	Data	Organisme
2-7	157.805		

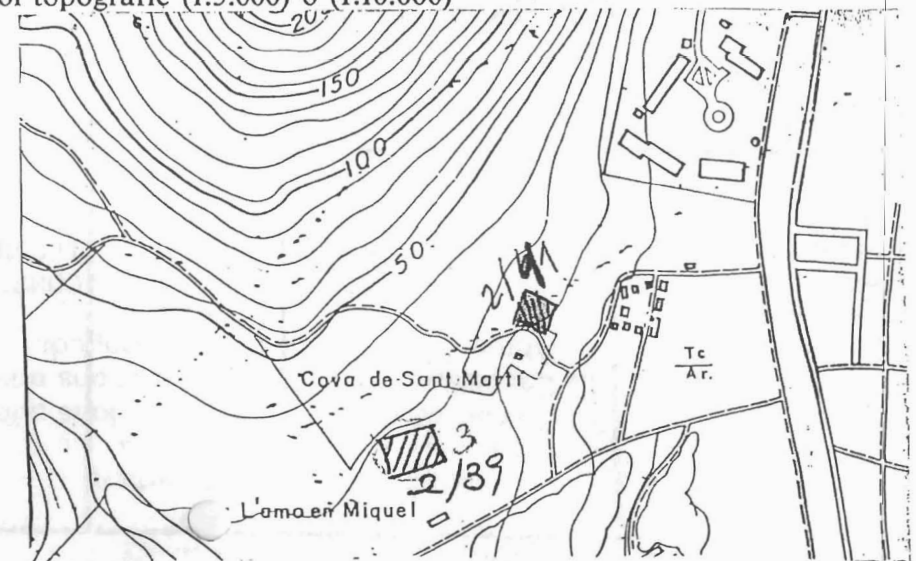
Núm. Registre Cadastral: Full	Polígon	Parcel·la

Referències núm. Inventari Jaciment	IMPP	PIC	Altres
2/11	0058		

Mapa terme municipal



Plànol topogràfic (1:5.000) o (1:10.000) 671(1-4)



SITUACIÓ JURÍDICA

PROPIETAT

- Estat Central
 Govern Balear
 Municipal
 Eclesiàstic
 Comunitat Religiosa
 Fundacions
 Altres entitats
 Particulars
 No identificat

Nom

Adreça

Telèfon

CLASSIFICACIÓ DEL SÒL

PROTECCIÓ LEGAL

- a) DECLARACIÓ B.I.C. B.O.E.: Decret Data
b) INCOAT EXPEDIENT BOCAIB /BOE Data
c) INVENTARIAT Data
d) INCOAT EXPEDIENT INCLUSIÓ INVENTARI Data
e) NO INCLÒS EN ELS RÈGIMS DE PROTECCIÓ a) b) c) d)

ESTAT DE CONSERVACIÓ

ESTAT DE CONSERVACIÓ

0. Quan no hi han restes visibles. Desaparegut/no localitzat.
 I. Quan es conserven íntegres tots els elements estructurals del monument.
 II. Quan manquen alguns dels elements estructurals del monument però és possible la reconstrucció hipotètica.
 III. Quan manquen alguns dels elements estructurals del monument i és impossible la reconstrucció hipotètica.
 IV. Quan el monument tan sols és identificable en planta o tan sols resten alguns elements aïllats.
 V. Quan la classificació del monument és pendent de la realització d'excavacions arqueològiques.

DEFECTES DE CONSERVACIÓ

- Estructures
 Cobertes
 Revestiments
 Ornamentació
 Instal.lacions
 Altres

CAUSES DE DETERIORACIÓ

- Obres públiques
 Obres privades
 Feines agrícoles
 Feines agrícoles auxiliars
 Pedreres
 Reutilitzacions
 Clandestins
 Erosió
 Altres

PROTECCIÓ EXISTENT

ORGANISME

DATA

- Tancat
 Vigilat
 Altres

- Nul.la
 Insuficient
 Acurada

per què?

TREBALLS REALITZATS

- Neteja
 Prospeccions
 Excavacions
 Consolidacions
 Restauracions
 Altres

PERILLS EVENTUALS

GRAU D'ATRACCIÓ

- Nul
 Baix
 Regular
 Alt
 Massiu

NECESSITAT D'ACTUACIÓ

- Urgent
 Curt termini
 Mig termini
 Llarg termini

PROTECCIÓ PROPOSADA

- Limitació d'usos agrícoles
 Neteja
 Consolidació
 Restauració
 Tancament
 Excavació
 Declaració B.I.C.
 Elaboració de pla especial

CLASSIFICACIÓ GENERAL <input type="checkbox"/> Zona arqueològica <input checked="" type="checkbox"/> Monument aïllat <input type="checkbox"/> Submarí <input type="checkbox"/> Altres	ACCESSIBILITAT <input checked="" type="checkbox"/> Vehicle ordinari <input type="checkbox"/> Vehicle tot terreny <input type="checkbox"/> A peu <input type="checkbox"/> En vaixell	EXTENSIÓ 500 m ²	DESCRIPCIÓ ACCESSOS		SITUACIÓ <input type="checkbox"/> Indeterminada <input type="checkbox"/> Control del territori <input type="checkbox"/> Defensiva <input type="checkbox"/> Explotació del territori <input type="checkbox"/> Altres
		ALTITUD 20-30 m.			
FUNCIONALITAT <input type="checkbox"/> Hàbitat <input checked="" type="checkbox"/> Funerària <input checked="" type="checkbox"/> Cultural <input type="checkbox"/> Industrial <input type="checkbox"/> Defensa <input type="checkbox"/> Enginyeria <input type="checkbox"/> Altres <input checked="" type="checkbox"/> Indeterminada		DESCRIPCIÓ DE L'ENTORN Al coster de la muntanya, dins la garriga.		VISUALITZACIONS 	N / / / / / S
TIPOLOGIA <input checked="" type="checkbox"/> Cova/Abric <input type="checkbox"/> Naveta d'habitació <input type="checkbox"/> Talaiot <input type="checkbox"/> Assentament/Habitació <input type="checkbox"/> Assentament Costaner <input type="checkbox"/> Poblat/Ciutat <input type="checkbox"/> Murada/Torre/Castell <input type="checkbox"/> Sitja <input type="checkbox"/> Pou/Cisterna <input type="checkbox"/> Alqueria <input type="checkbox"/> Hisn <input type="checkbox"/> Baqar <input type="checkbox"/> Edifici públic <input type="checkbox"/> Pedrera <input type="checkbox"/> Mina <input type="checkbox"/> Port/Embarcador <input type="checkbox"/> Pont <input type="checkbox"/> Aqüeducte <input type="checkbox"/> Camí Via <input type="checkbox"/> Molí <input type="checkbox"/> Qanat <input type="checkbox"/> Sequia de traçat fòssil medieval <input type="checkbox"/> Safareig <input type="checkbox"/> Necròpoli <input type="checkbox"/> Megàlit <input type="checkbox"/> Naveta d'enterrament <input type="checkbox"/> Hipogeu <input type="checkbox"/> Fossa <input type="checkbox"/> Taula <input type="checkbox"/> Santuari <input type="checkbox"/> Sala Hipòstila <input type="checkbox"/> Basílica <input type="checkbox"/> Església <input type="checkbox"/> Mesquita <input type="checkbox"/> Ribat <input type="checkbox"/> Pintures/Gravats <input type="checkbox"/> Altres <input type="checkbox"/> Indeterminat					
DESCRIPCIÓ DE LES ESTRUCTURES Cova natural retocada. Adaptada al cult cristià.		MATERIALS CONSTRUCTIUS TÈCNiques CONSTRUCTIVES	CRONOLOGIA <input type="checkbox"/> Poblament <input type="checkbox"/> Calcolític <input type="checkbox"/> Bronze <input type="checkbox"/> Bronze I <input type="checkbox"/> Bronze II <input type="checkbox"/> Bronze III <input type="checkbox"/> Ferro <input type="checkbox"/> Ferro I <input type="checkbox"/> Ferro II <input type="checkbox"/> Fenici <input type="checkbox"/> Púnic arcaic <input type="checkbox"/> Púnic clàssic <input type="checkbox"/> Tardo-púnic <input type="checkbox"/> Romà <input type="checkbox"/> Romà republicà <input type="checkbox"/> Romà alt imperial <input type="checkbox"/> Romà baix imperial <input type="checkbox"/> Medieval <input type="checkbox"/> Medieval islàmic <input type="checkbox"/> Medieval cristià <input type="checkbox"/> Modern <input type="checkbox"/> Indeterminat		DATACIÓ CRITERI DE DATACIÓ

T
 N
 E
 M
 E
 J
 A
 C
 I
 M
 E
 L
 L
 D
 E
 L
 L
 O
 C
 I
 P
 E
 R
 I
 O
 D
 E
 S
 C
 R
 I
 P
 T
 I
 O
 N
 A
 R
 I
 A
 M
 E
 N
 T
 E

RESTES MOBLES
FOTOGRAFIA
PLANIMETRIA
BIBLIOGRAFIA
DOCUMENTACIÓ

- TIPUS DE MATERIAL
- Lític
 - Ceràmic
 - Metall
 - Numismàtic
 - Epigràfic
 - Faunístic
 - Altres
 - Vidre
 - Os

- DESCOBERTES PER
- Prospecció
 - Excavació
 - Clandestins
 - Casualitat
 - Altres

- UBICACIÓ
- Superfície
 - Museus
 - Col.leccions públiques
 - Col.leccions privades
 - Desconeguda
 - Altres

OBSERVACIONS

Fotografia	Núm. Carret	Núm. Exposició
B/N		
Color	142	3
Diapositiva		

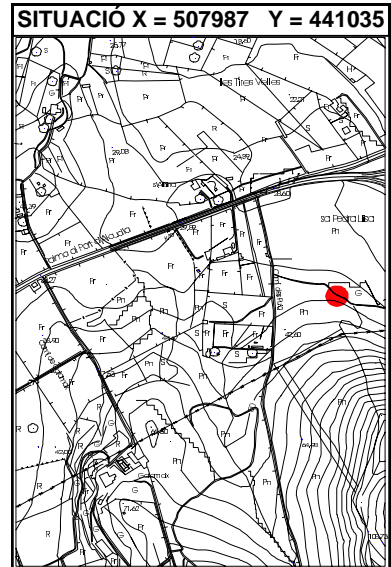
Planimetria	
Planta	Secció
Alçat	Croquis

BIBLIOGRAFIA

FITXA FETA PER (Nom, cognom, data)

FITXA REVISADA PER (Nom, cognom, data)

PATRIMONI HISTÒRIC I ARTÍSTIC D'ALCÚDIA	IDENTIFICACIÓ JA 12
DENOMINACIÓ PUIG DE SANT MARTÍ	CRONOLOGIA Bronze
LOCALITZACIÓ PUIG DE SANT MARTÍ	GRAU DE PROTECCIÓ A
TIPOLOGIA Navetes	US -----
AUTOR -----	ESTIL -----
PROTECCIÓ Monument Històric Artístic. Decret 2563/1966	G. CONSERVACIÓ Regular



BIBLIOGRAFIA	ELEMENTS DESTACATS A PRESERVAR Les restes de navetes i esl seu entorn.
---------------------	--

DESCRIPCIÓ A la zona baixa del Puig de Sant Martí hi ha les restes de 3 o 4 navetes molt arrasades i completament emmascarades per la vegetació de garriga.

DENOMINACIÓ PUIG DE SANT MARTÍ

IDENTIFICACIÓ JA 12

INTERVENCIONS REALITZADES

INTERVENCIONS PREFERENTS

Neteja. Possibilitat d'excavació.



Jaciment Puig de Sant Martí
JA-12

GOVERN BALEAR
CONSELLERIA DE CULTURA, EDUCACIÓ
I ESPORTS
DIRECCIÓ GENERAL DE CULTURA
SERVEI DE PATRIMONI

Localització

Illa **Mallorca**

Municipi
Alcúdia

Fotografia identificativa (9×13) 142/7



Lloc / Parròquia **Sant Martí**

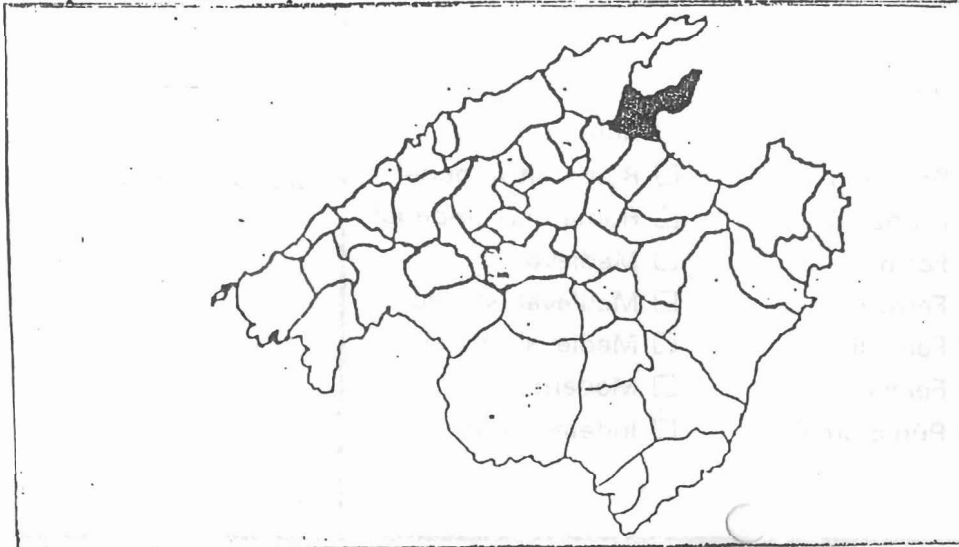
Coordenades U.T.M. **4.410.400/508.100**

Fotografia Aèria: Núm. Full	Núm. Foto	Data	Organisme
P-6	157.779		

Núm. Registre Cadastral: Full	Polígon	Parcel·la
	4	307

Referències núm. Inventari Jaciment	IMPP	PIC	Altres
2/12	-		

Mapa terme municipal



Plànol topogràfic (1:5.000) o (1:10.000) 644(4-4)



SITUACIÓ JURÍDICA

PROPIETAT

- Estat Central
 Govern Balear
 Municipal
 Eclesiàstic
 Comunitat Religiosa
 Fundacions
 Altres entitats
 Particulars
 No identificat

Nom

Adreça

Telèfon

CLASSIFICACIÓ DEL SOL

PROTECCIÓ LEGAL

- a) DECLARACIÓ B.I.C. B.O.E.: Decret Data
 b) INCOAT EXPEDIENT BOCAIB /BOE Data
 c) INVENTARIAT Data
 d) INCOAT EXPEDIENT INCLUSIÓ INVENTARI Data
 e) NO INCLÒS EN ELS RÈGIMS DE PROTECCIÓ a) b) c) d)

ESTAT DE CONSERVACIÓ

ESTAT DE CONSERVACIÓ

0. Quan no hi han restes visibles. Desaparegut/no localitzat.
 I. Quan es conserven íntegres tots els elements estructurals del monument.
 II. Quan manquen alguns dels elements estructurals del monument però és possible la reconstrucció hipotètica.
 III. Quan manquen alguns dels elements estructurals del monument i és impossible la reconstrucció hipotètica.
 IV. Quan el monument tan sols és identificable en planta o tan sols resten alguns elements aïllats.
 V. Quan la classificació del monument és pendent de la realització d'excavacions arqueològiques.

DEFECTES DE CONSERVACIÓ

- Estructures
 Cobertes
 Revestiments
 Ornamentació
 Instal·lacions
 Altres

CAUSES DE DETERIORACIÓ

- Obres públiques
 Obres privades
 Feines agrícoles
 Feines agrícoles auxiliars
 Pedreres
 Reutilitzacions
 Clandestins
 Erosió
 Altres

PROTECCIÓ EXISTENT

ORGANISME DATA

- Tancat
 Vigilat
 Altres

- Nul·la per què?
 Insuficient
 Acurada

TREBALLS REALITZATS

- Neteja
 Prospeccions
 Excavacions
 Consolidacions
 Restauracions
 Altres

PERILLS EVENTUALS

GRAU D'ATRACCIÓ

- Nul
 Baix
 Regular
 Alt
 Massiu

NECESSITAT D'ACTUACIÓ

- Urgent
 Curt termini
 Mig termini
 Llarg termini

PROTECCIÓ PROPOSADA

- Limitació d'usos agrícoles
 Neteja
 Consolidació
 Restauració
 Tancament
 Excavació
 Declaració B.I.C.
 Elaboració de pla especial

RESTES MOBLES

TIPUS DE MATERIAL <input type="checkbox"/> Lític <input type="checkbox"/> Ceràmic <input type="checkbox"/> Metall <input type="checkbox"/> Numismàtic <input type="checkbox"/> Epigràfic <input type="checkbox"/> Faunístic <input type="checkbox"/> Altres <input type="checkbox"/> Vidre <input type="checkbox"/> Os	DESCOBERTES PER <input type="checkbox"/> Prospecció <input type="checkbox"/> Excavació <input type="checkbox"/> Clandestins <input type="checkbox"/> Casualitat <input type="checkbox"/> Altres	UBICACIÓ <input type="checkbox"/> Superfície <input type="checkbox"/> Museus <input type="checkbox"/> Col.leccions públiques <input type="checkbox"/> Col.leccions privades <input type="checkbox"/> Desconeguda <input type="checkbox"/> Altres	OBSERVACIONS
---	--	--	--------------

Ò
I
C
A
T
N
E
M
U
C
O
D

Fotografia B/N Color Diapositiva	Núm. Carret 142	Núm. Exposició 6,7.				
Planimetria <table border="0" style="width: 100%;"> <tr> <td style="width: 50%;">Planta</td> <td style="width: 50%;">Secció</td> </tr> <tr> <td>Alçat</td> <td>Croquis</td> </tr> </table>			Planta	Secció	Alçat	Croquis
Planta	Secció					
Alçat	Croquis					

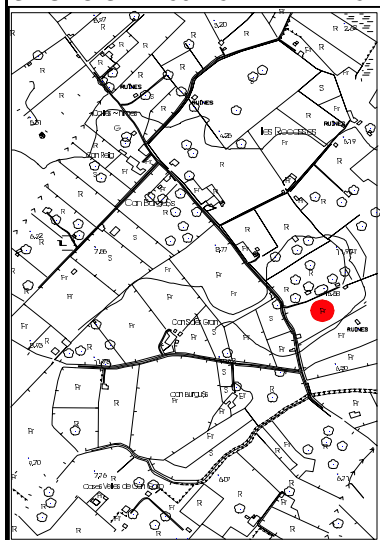
BIBLIOGRAFIA	Inèdit.
--------------	----------------

FITXA FETA PER (Nom, cognom, data)

FITXA REVISADA PER (Nom, cognom, data)

PATRIMONI HISTÒRIC I ARTÍSTIC D'ALCÚDIA

IDENTIFICACIÓ JA 13

DENOMINACIÓ SES ROCASSES**CRONOLOGIA** Romà**LOCALITZACIÓ** SES ROCASSES**GRAU DE PROTECCIÓ** A**TIPOLOGIA** Zona arqueològica**US** -----**AUTOR** -----**ESTIL** -----**PROTECCIÓ** Monument Històric Artístic. Decret 2563/1966**G. CONSERVACIÓ** Arrasat**SITUACIÓ** X = 507252 Y = 441181**BIBLIOGRAFIA****ELEMENTS DESTACATS A PRESERVAR**

La zona arqueològica i les restes que s'hi trobaren.

DESCRIPCIÓ

A una zona de conreu de secà apareixeren restes ceràmiques d'època romana, segurament vestigi d'un antic assentament.

DENOMINACIÓ SES ROCASSES

IDENTIFICACIÓ JA 13

INTERVENCIONS REALITZADES

Prospecció.

INTERVENCIONS PREFERENTS

Conservació de les restes trobades i del jaciment.

OBSERVACIONS

Fotografia de l'equip Calvo, Torres, Cladera, Ramis, Pomar i Fontenla.



GOVERN BALEAR
CONSELLERIA DE CULTURA, EDUCACIÓ
I ESPORTS
DIRECCIO GENERAL DE CULTURA
SERVEI DE PATRIMONI

Localització
 Illa **Mallorca**
 Municipi **Alcúdia**

Jaciment **Ses Rocases ?**
JA-13

Lloc / Parròquia **Ses Rocases**


Coordenades U.T.M. **4.411.830 / 507.240**

Fotografia Aèria: Núm. Full	Núm. Foto	Data	Organisme
P-6	157.777		

Núm. Registre Cadastral: Full	Polígon	Parcel·la
	5	477

Referències núm. Inventari Jaciment	IMPP	PIC	Altres
2/13	-		


Fotografia identificativa (9x13) **142/9**



Mapa terme municipal



Plànol topogràfic (1:5.000) o (1:10.000) **644 (4-4)**



SITUACIÓ JURÍDICA

PROPIETAT

- Estat Central
- Govern Balear
- Municipal
- Eclesiàstic
- Comunitat Religiosa
- Fundacions
- Altres entitats
- Particulars
- No identificat

Nom

Adreça

Telèfon

CLASSIFICACIÓ DEL SOL

PROTECCIÓ LEGAL

- a) DECLARACIÓ B.I.C. B.O.E.: Decret Data
- b) INCOAT EXPEDIENT BOCAIB /BOE Data
- c) INVENTARIAT Data
- d) INCOAT EXPEDIENT INCLUSIÓ INVENTARI Data
- e) NO INCLÒS EN ELS RÈGIMS DE PROTECCIÓ a) b) c) d)

C O N S E R V A C I Ó

ESTAT DE CONSERVACIÓ

- 0. Quan no hi han restes visibles. Desaparegut/no localitzat.
- I. Quan es conserven íntegres tots els elements estructurals del monument.
- II. Quan manquen alguns dels elements estructurals del monument però és possible la reconstrucció hipotètica.
- III. Quan manquen alguns dels elements estructurals del monument i és impossible la reconstrucció hipotètica.
- IV. Quan el monument tan sols és identificable en planta o tan sols resten alguns elements aïllats.
- V. Quan la classificació del monument és pendent de la realització d'excavacions arqueològiques.

DEFECTES DE CONSERVACIÓ

- Estructures
- Cobertes
- Revestiments
- Ornamentació
- Instal·lacions
- Altres

CAUSES DE DETERIORACIÓ

- Obres públiques
- Obres privades
- Feines agrícoles
- Feines agrícoles auxiliars
- Pedreres
- Reutilitzacions
- Clandestins
- Erosió
- Altres

PROTECCIÓ EXISTENT

ORGANISME DATA

- Tancat
- Vigilat
- Altres

- Nul·la per què?
- Insuficient
- Acurada

TREBALLS REALITZATS

- Neteja
- Prospeccions
- Excavacions
- Consolidacions
- Restauracions
- Altres

PERILLS EVENTUALS

GRAU D'ATRACCIÓ

- Nul
- Baix
- Regular
- Alt
- Massiu

NECESSITAT D'ACTUACIÓ

- Urgent
- Curt termini
- Mig termini
- Llarg termini

PROTECCIÓ PROPOSADA

- Limitació d'usos agrícoles
- Neteja
- Consolidació
- Restauració
- Tancament
- Excavació
- Declaració B.I.C.
- Elaboració de pla especial

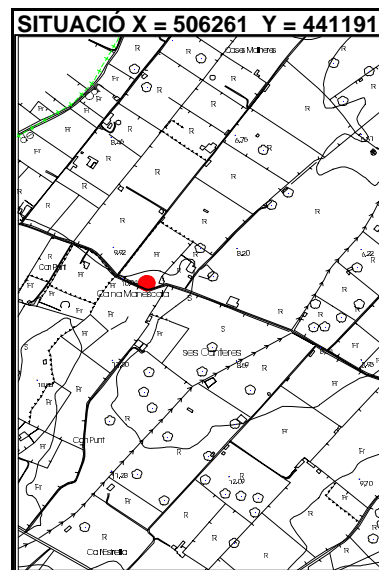
CLASSIFICACIÓ GENERAL <input checked="" type="checkbox"/> Zona arqueològica <input type="checkbox"/> Monument aïllat <input type="checkbox"/> Submarí <input type="checkbox"/> Altres	ACCESSIBILITAT <input checked="" type="checkbox"/> Vehicle ordinari <input type="checkbox"/> Vehicle tot terreny <input type="checkbox"/> A peu <input type="checkbox"/> En vaixell	EXTENSIÓ 400 m ² <hr/> ALTITUD 10-20 m.	DESCRIPCIÓ ACCESSOS	SITUACIÓ <input type="checkbox"/> Indeterminada <input type="checkbox"/> Control del territori <input type="checkbox"/> Defensiva <input type="checkbox"/> Explotació del territori <input type="checkbox"/> Altres
FUNCIONALITAT <input type="checkbox"/> Hàbitat <input type="checkbox"/> Funerària <input type="checkbox"/> Cultural <input type="checkbox"/> Industrial <input type="checkbox"/> Defensa <input type="checkbox"/> Enginyeria <input type="checkbox"/> Altres <input checked="" type="checkbox"/> Indeterminada	DESCRIPCIÓ DE L'ENTORN A un turó. Zona de conreu de secà.	VISUALITZACIONS	N / / / / /	
TIPOLOGIA <input type="checkbox"/> Cova/Abric <input type="checkbox"/> Naveta d'habitació <input type="checkbox"/> Talaiot <input checked="" type="checkbox"/> Assentament/Habitació <input type="checkbox"/> Assentament Costaner <input type="checkbox"/> Poblat/Ciutat <input type="checkbox"/> Murada/Torre/Castell <input type="checkbox"/> Sitja <input type="checkbox"/> Pou/Cisterna <input type="checkbox"/> Alqueria <input type="checkbox"/> Hisn <input type="checkbox"/> Baqar <input type="checkbox"/> Edifici públic <input type="checkbox"/> Pedrera <input type="checkbox"/> Mina <input type="checkbox"/> Port/Embarcador <input type="checkbox"/> Pont <input type="checkbox"/> Aqüeducte <input type="checkbox"/> Camí Via <input type="checkbox"/> Molí <input type="checkbox"/> Qanat <input type="checkbox"/> Sequia de traçat fòssil medieval <input type="checkbox"/> Safareig <input type="checkbox"/> Necròpoli <input type="checkbox"/> Megàlit <input type="checkbox"/> Naveta d'enterrament <input type="checkbox"/> Hipogeu <input type="checkbox"/> Fossa <input type="checkbox"/> Taula <input type="checkbox"/> Santuari <input type="checkbox"/> Sala Hipòstila <input type="checkbox"/> Basílica <input type="checkbox"/> Església <input type="checkbox"/> Ribat <input type="checkbox"/> Pintures/Gravats <input type="checkbox"/> Altres <input type="checkbox"/> Indeterminat			S	
DESCRIPCIÓ DE LES ESTRUCTURES No s'observen. Ceràmica romana a superfície.	MATERIALS CONSTRUCTIUS TÈCNIQUES CONSTRUCTIVES	CRONOLOGIA <input type="checkbox"/> Poblament <input type="checkbox"/> Calcolític <input type="checkbox"/> Bronze <input type="checkbox"/> Bronze I <input type="checkbox"/> Bronze II <input type="checkbox"/> Bronze III <input type="checkbox"/> Ferro <input type="checkbox"/> Ferro I <input type="checkbox"/> Ferro II <input type="checkbox"/> Fenici <input type="checkbox"/> Púnic arcaic <input type="checkbox"/> Púnic clàssic <input type="checkbox"/> Tardo-púnic <input checked="" type="checkbox"/> Romà <input type="checkbox"/> Romà republicà <input type="checkbox"/> Romà alt imperial <input type="checkbox"/> Romà baix imperial <input type="checkbox"/> Medieval <input type="checkbox"/> Medieval islàmic <input type="checkbox"/> Medieval cristià <input type="checkbox"/> Modern <input type="checkbox"/> Indeterminat	DATACIÓ CRITERI DE DATACIÓ Ceràmica.	

RESIES MOBLES O I C A T N E M U C D	TIPUS DE MATERIAL	DESCOBERTES PER	UBICACIÓ	OBSERVACIONS
	<input type="checkbox"/> Lític <input checked="" type="checkbox"/> Cèramic <input type="checkbox"/> Metall <input type="checkbox"/> Numismàtic <input type="checkbox"/> Epigràfic <input type="checkbox"/> Faunístic <input type="checkbox"/> Altres <input type="checkbox"/> Vidre <input type="checkbox"/> Os	<input checked="" type="checkbox"/> Prospecció <input type="checkbox"/> Excavació <input type="checkbox"/> Clandestins <input type="checkbox"/> Casualitat <input type="checkbox"/> Altres	<input type="checkbox"/> Superfície <input checked="" type="checkbox"/> Museus <input type="checkbox"/> Col.leccions públiques <input type="checkbox"/> Col.leccions privades <input type="checkbox"/> Desconeguda <input type="checkbox"/> Altres	
	Fotografia	Núm. Carret	Núm. Exposició	
	B/N Color Diapositiva	142	9	
Planimetria				
	Planta	Secció		
	Alçat	Croquis		
BIBLIOGRAFIA				
Inèdit.				

FITXA FETA PER (Nom, cognom, data)

FITXA REVISADA PER (Nom, cognom, data)

PATRIMONI HISTÒRIC I ARTÍSTIC D'ALCÚDIA	IDENTIFICACIÓ JA 14
DENOMINACIÓ CAN PEROIA	CRONOLOGIA Ferro
LOCALITZACIÓ CA NA MENESCALA	GRAU DE PROTECCIÓ A
TIPOLOGIA Talaiot	US ----
AUTOR ----	ESTIL ----
PROTECCIÓ Monument Històric Artístic. Decret 2563/1966	G. CONSERVACIÓ Regular



BIBLIOGRAFIA	ELEMENTS DESTACATS A PRESERVAR Les restes del talaiot i el seu entorn, on hi ha altres restes molt arrasades no identificables.
---------------------	---

DESCRIPCIÓ Sobre un turonet, al costat d'un pou hi ha les restes d'un talaiot circular de 12'5 metres de diàmetre amb una cambra adosada de 9 metres. Als seus voltant hi ha restes d'estructures tot i que es troben molt arrasades, motiu pel qual son dificilment identificables.
--

DENOMINACIÓ CAN PEROIA

IDENTIFICACIÓ JA 14

INTERVENCIONS REALITZADES

Prospecció.

INTERVENCIONS PREFERENTS

Neteja i senyalització.



Estructura lateral que forma
la cambra



Jaciment Cap Peroia

JAS-14

GOVERN BALEAR
CONSELLERIA DE CULTURA, EDUCACIÓ
I ESPORTS
DIRECCIO GENERAL DE CULTURA
SERVEI DE PATRIMONI

Localització

Illa **Mallorca**

Municipi
Alcúdia

Fotografia identificativa (9x13) 142/11

Lloc / Parròquia


Ca. Na Mariscalà.

Coordenades U.T.M. 4.411.810 / 506.180

Fotografia Aèria: Núm. Full	Núm. Foto	Data	Organisme
P-6	157.777		

Núm. Registre Cadastral: Full	Polígon	Parcel·la
	5	528

Referències núm. Inventari Jaciment	IMPP	PIC	Altres
2/14	0043		



Mapa terme municipal



Plànol topogràfic (1:5.000) o (1:10.000) 644(4-4)



SITUACIÓ JURÍDICA

PROPIETAT

- Estat Central
 Govern Balear
 Municipal
 Eclesiàstic
 Comunitat Religiosa
 Fundacions
 Altres entitats
 Particulars
 No identificat

Nom

Adreça

Telèfon

CLASSIFICACIÓ DEL SÓL

PROTECCIÓ LEGAL

- a) DECLARACIÓ B.I.C. B.O.E.: Decret Data
 b) INCOAT EXPEDIENT BOCAIB /BOE Data
 c) INVENTARIAT Data
 d) INCOAT EXPEDIENT INCLUSIÓ INVENTARI Data
 e) NO INCLÒS EN ELS RÈGIMS DE PROTECCIÓ a) b) c) d)

ESTAT DE CONSERVACIÓ

ESTAT DE CONSERVACIÓ

0. Quan no hi han restes visibles. Desaparegut/no localitzat.
 I. Quan es conserven íntegres tots els elements estructurals del monument.
 II. Quan manquen alguns dels elements estructurals del monument però és possible la reconstrucció hipotètica.
 III. Quan manquen alguns dels elements estructurals del monument i és impossible la reconstrucció hipotètica.
 IV. Quan el monument tan sols és identificable en planta o tan sols resten alguns elements aïllats.
 V. Quan la classificació del monument és pendent de la realització d'excavacions arqueològiques.

DEFECTES DE CONSERVACIÓ

- Estructures
 Cobertes
 Revestiments
 Ornamentació
 Instal.lacions
 Altres

CAUSES DE DETERIORACIÓ

- Obres públiques
 Obres privades
 Feines agrícoles
 Feines agrícoles auxiliars
 Pedreres
 Reutilitzacions
 Clandestins
 Erosió
 Altres

PROTECCIÓ EXISTENT

ORGANISME DATA

- Tancat
 Vigilat
 Altres

- Nul.la per què?
 Insuficient
 Acurada

TREBALLS REALITZATS

- Neteja
 Prospeccions
 Excavacions
 Consolidacions
 Restauracions
 Altres

PERILLS EVENTUALS

GRAU D'ATRACCIÓ

- Nul
 Baix
 Regular
 Alt
 Massiu

NECESSITAT D'ACTUACIÓ

- Urgent
 Curt termini
 Mig termini
 Llarg termini

PROTECCIÓ PROPOSADA

- Limitació d'usos agrícoles
 Neteja
 Consolidació
 Restauració
 Tancament
 Excavació
 Declaració B.I.C.
 Elaboració de pla especial

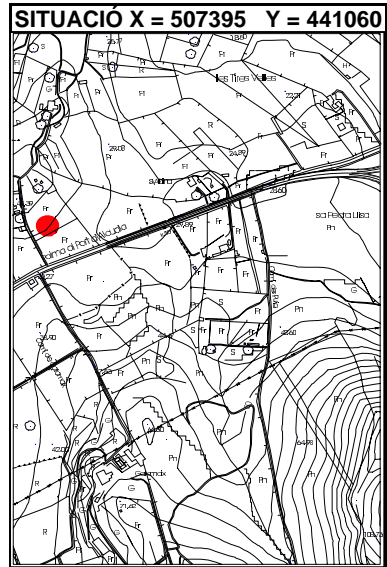
CLASSIFICACIÓ GENERAL <input type="checkbox"/> Zona arqueològica <input checked="" type="checkbox"/> Monument aïllat <input type="checkbox"/> Submarí <input type="checkbox"/> Altres	ACCESSIBILITAT <input type="checkbox"/> Vehicle ordinari <input checked="" type="checkbox"/> Vehicle tot terreny <input type="checkbox"/> A peu <input type="checkbox"/> En vaixell	EXTENSIÓ 15.000 m ² <hr/> ALTITUD 15 m.	DESCRIPCIÓ ACCESSOS	SITUACIÓ <input type="checkbox"/> Indeterminada <input type="checkbox"/> Control del territori <input type="checkbox"/> Defensiva <input type="checkbox"/> Explotació del territori <input type="checkbox"/> Altres
FUNCIONALITAT <input type="checkbox"/> Hàbitat <input type="checkbox"/> Funerària <input type="checkbox"/> Cultural <input type="checkbox"/> Industrial <input type="checkbox"/> Defensa <input type="checkbox"/> Enginyeria <input type="checkbox"/> Altres <input checked="" type="checkbox"/> Indeterminada	DESCRIPCIÓ DE L'ENTORN A una petita elevació, a una zona de conreu de secà.		VISUALITZACIONS	N / / / / /
TIPOLOGIA <input type="checkbox"/> Cova/Abric <input type="checkbox"/> Naveta d'habitació <input checked="" type="checkbox"/> Talaiot <input type="checkbox"/> Assentament/Habitació <input type="checkbox"/> Assentament Costaner <input type="checkbox"/> Poblament/Ciutat <input type="checkbox"/> Murada/Torre/Castell <input type="checkbox"/> Sitja <input type="checkbox"/> Pou/Cisterna <input type="checkbox"/> Alqueria <input type="checkbox"/> Hisn <input type="checkbox"/> Baqar <input type="checkbox"/> Edifici públic <input type="checkbox"/> Pedrera <input type="checkbox"/> Mina <input type="checkbox"/> Port/Embarcador <input type="checkbox"/> Pont <input type="checkbox"/> Aqüeducte <input type="checkbox"/> Camí Via <input type="checkbox"/> Molí <input type="checkbox"/> Qanat <input type="checkbox"/> Sequia de traçat fòssil medieval <input type="checkbox"/> Safareig <input type="checkbox"/> Necròpoli <input type="checkbox"/> Megàlit <input type="checkbox"/> Naveta d'enterrament <input type="checkbox"/> Hipogeu <input type="checkbox"/> Fossa <input type="checkbox"/> Taula <input type="checkbox"/> Santuari <input type="checkbox"/> Sala Hipòstila <input type="checkbox"/> Basílica <input type="checkbox"/> Església <input type="checkbox"/> Mesquita <input type="checkbox"/> Ribat <input type="checkbox"/> Pintures/Gravats <input type="checkbox"/> Altres <input type="checkbox"/> Indeterminat				
DESCRIPCIÓ DE LES ESTRUCTURES Restes d'un talaiot de 12,50 m. de diàmetre i cambra de 9 m. Restes molt arrasats de altres estructures, als voltants.	MATERIALS CONSTRUCTIUS TÈCNIQUES CONSTRUCTIVES	CRONOLOGIA <input type="checkbox"/> Poblament <input type="checkbox"/> Calcolític <input type="checkbox"/> Bronze <input type="checkbox"/> Bronze I <input type="checkbox"/> Bronze II <input type="checkbox"/> Bronze III <input checked="" type="checkbox"/> Ferro <input type="checkbox"/> Ferro I <input type="checkbox"/> Ferro II <input type="checkbox"/> Fenici <input type="checkbox"/> Púnic arcaic <input type="checkbox"/> Púnic clàssic <input type="checkbox"/> Tardo-púnic <input type="checkbox"/> Romà <input type="checkbox"/> Romà republicà <input type="checkbox"/> Romà alt imperial <input type="checkbox"/> Romà baix imperial <input type="checkbox"/> Medieval <input type="checkbox"/> Medieval islàmic <input type="checkbox"/> Medieval cristià <input type="checkbox"/> Modern <input type="checkbox"/> Indeterminat	DATAIÓ CRITERI DE DATAIÓ Estructures	

RESISTIBLES FOTOGRAFIA CARTA TÈXTE MEMORANDUM DOCUMENTACIÓ	TIPUS DE MATERIAL <input type="checkbox"/> Lític <input checked="" type="checkbox"/> Ceràmic <input type="checkbox"/> Metall <input type="checkbox"/> Numismàtic <input type="checkbox"/> Epigràfic <input type="checkbox"/> Faunístic <input type="checkbox"/> Altres <input type="checkbox"/> Vidre <input type="checkbox"/> Os	DESCOBERTES PER <input checked="" type="checkbox"/> Prospecció <input type="checkbox"/> Excavació <input type="checkbox"/> Clandestins <input type="checkbox"/> Casualitat <input type="checkbox"/> Altres	UBICACIÓ <input type="checkbox"/> Superfície <input checked="" type="checkbox"/> Museus <input type="checkbox"/> Col.leccions públiques <input type="checkbox"/> Col.leccions privades <input type="checkbox"/> Desconeguda <input type="checkbox"/> Altres	OBSERVACIONS	
	Fotografia B/N Color Diapositiva	Núm. Carret 142	Núm. Exposició 10,11,12.		
	Planimetria Planta Alçat	Secció Croquis			
BIBLIOGRAFIA					

FITXA FETA PER (Nom, cognom, data)

FITXA REVISADA PER (Nom, cognom, data)

PATRIMONI HISTÒRIC I ARTÍSTIC D'ALCÚDIA	IDENTIFICACIÓ JA 15
DENOMINACIÓ VERTAIENT	CRONOLOGIA Diversa
LOCALITZACIÓ VERTAIENT	GRAU DE PROTECCIÓ A
TIPOLOGIA Zona arqueològica	US -----
AUTOR -----	ESTIL -----
PROTECCIÓ Monument Històric Artístic. Decret 2563/1966	G. CONSERVACIÓ Regular



BIBLIOGRAFIA	ELEMENTS DESTACATS A PRESERVAR La zona arqueològica i les restes que s'hi trobaren.
---------------------	---

DESCRIPCIÓ En aquesta zona Mascaró Passarius hi situa un talaiot, tot i que actualment aquest hagi desaparegut. De totes maneres el que si s'hi va trobar és ceràmica d'època romana i el que pareixen ésser restes d'un molí i una mola també romans.
--

DENOMINACIÓ VERTAIENT

IDENTIFICACIÓ JA 15

INTERVENCIÓ REALITZADA

Prospecció.

INTERVENCIÓ PREFERENT

Conservació de les restes trobades i del jaciment.



Jaciment Vertaient

JA-15

GOVERN BALEAR

CONSELLERIA DE CULTURA, EDUCACIÓ

I ESPORTS

DIRECCIÓ GENERAL DE CULTURA

SERVEI DE PATRIMONI

Localització

Illa **Mallorca**

Municipi

AlcúdiaLloc / Parròquia **Vertaient**Coordenades U.T.M. **4.410.680 / 507.370**

Fotografia Aèria: Núm. Full Núm. Foto Data Organisme

P-6 157.777

Núm. Registre Cadastral: Full Polígon Parcel·la

5 262.265

Referències núm. Inventari Jaciment IMPP PIC Altres

2/15 0070

Fotografia identificativa (9x13) 143/21



Mapa terme municipal



Plànol topogràfic (1:5.000) o (1:10.000) 644(4-4)



SITUACIÓ JURÍDICA

PROPIETAT

- Estat Central
 Govern Balear
 Municipal
 Eclesiàstic
 Comunitat Religiosa
 Fundacions
 Altres entitats
 Particulars
 No identificat

Nom

Adreça

Telèfon

CLASSIFICACIÓ DEL SÒL

PROTECCIÓ LEGAL

- a) DECLARACIÓ B.I.C. B.O.E.: Decret Data
 b) INCOAT EXPEDIENT BOCAIB /BOE Data
 c) INVENTARIAT Data
 d) INCOAT EXPEDIENT INCLUSIÓ INVENTARI Data
 e) NO INCLÒS EN ELS RÈGIMS DE PROTECCIÓ a) b) c) d)

ESTAT DE CONSERVACIÓ

0. Quan no hi han restes visibles. Desaparegut/no localitzat.
 I. Quan es conserven íntegres tots els elements estructurals del monument.
 II. Quan manquen alguns dels elements estructurals del monument però és possible la reconstrucció hipotètica.
 III. Quan manquen alguns dels elements estructurals del monument i és impossible la reconstrucció hipotètica.
 IV. Quan el monument tan sols és identificable en planta o tan sols resten alguns elements aïllats.
 V. Quan la classificació del monument és pendent de la realització d'excavacions arqueològiques.

DEFECTES DE CONSERVACIÓ

- Estructures
 Cobertes
 Revestiments
 Ornamentació
 Instal.lacions
 Altres

CAUSES DE DETERIORACIÓ

- Obres públiques
 Obres privades
 Feines agrícoles
 Feines agrícoles auxiliars
 Pedreres
 Reutilitzacions
 Clandestins
 Erosió
 Altres

PROTECCIÓ EXISTENT

ORGANISME DATA

- Tancat
 Vigilat
 Altres

- Nul.la per què?
 Insuficient
 Acurada

TREBALLS REALITZATS

- Neteja
 Prospeccions
 Excavacions
 Consolidacions
 Restauracions
 Altres

PERILLS EVENTUALS

PROTECCIÓ PROPOSADA

GRAU D'ATRACCIÓ

- Nul
 Baix
 Regular
 Alt
 Massiu

NECESSITAT D'ACTUACIÓ

- Urgent
 Curt termini
 Mig termini
 Llarg termini

- Limitació d'usos agrícoles
 Neteja
 Consolidació
 Restauració

- Tancament
 Excavació
 Declaració B.I.C.
 Elaboració de pla especial

C O N S E R V A T O R I U M

T
E
J
E
L
I
C
I
P
S
D

CLASSIFICACIÓ GENERAL <input checked="" type="checkbox"/> Zona arqueològica <input type="checkbox"/> Monument aïllat <input type="checkbox"/> Submarí <input type="checkbox"/> Altres	ACCESSIBILITAT <input checked="" type="checkbox"/> Vehicle ordinari <input type="checkbox"/> Vehicle tot terreny <input type="checkbox"/> A peu <input type="checkbox"/> En vaixell	EXTENSIÓ 4.000 m ² <hr/> ALTITUD 50	DESCRIPCIÓ ACCESSOS	SITUACIÓ <input type="checkbox"/> Indeterminada <input type="checkbox"/> Control del territori <input type="checkbox"/> Defensiva <input type="checkbox"/> Explotació del territori <input type="checkbox"/> Altres
FUNCIONALITAT <input type="checkbox"/> Hàbitat <input type="checkbox"/> Funerària <input type="checkbox"/> Cultural <input type="checkbox"/> Industrial <input type="checkbox"/> Defensa <input type="checkbox"/> Enginyeria <input type="checkbox"/> Altres <input checked="" type="checkbox"/> Indeterminada		DESCRIPCIÓ DE L'ENTORN Daüt d'un turó.Zona de conreu de secà.		VISUALITZACIONS N / / / / S / / / /
TIPOLOGIA <input type="checkbox"/> Cova/Abric <input type="checkbox"/> Naveta d'habitació <input type="checkbox"/> Talaiot <input checked="" type="checkbox"/> Assentament/Habitació <input type="checkbox"/> Assentament Costaner <input type="checkbox"/> Poblament/Ciutat <input type="checkbox"/> Murada/Torre/Castell <input type="checkbox"/> Sitja <input type="checkbox"/> Pou/Cisterna <input type="checkbox"/> Alqueria <input type="checkbox"/> Hisn <input type="checkbox"/> Baqar <input type="checkbox"/> Edifici públic <input type="checkbox"/> Pedrera <input type="checkbox"/> Mina <input type="checkbox"/> Port/Embarcador <input type="checkbox"/> Pont <input type="checkbox"/> Aqüeducte <input type="checkbox"/> Camí Via <input type="checkbox"/> Molí <input type="checkbox"/> Qanat <input type="checkbox"/> Sequia de traçat fòssil medieval <input type="checkbox"/> Safareig <input type="checkbox"/> Necròpoli <input type="checkbox"/> Megàlit <input type="checkbox"/> Naveta d'enterrament <input type="checkbox"/> Hipogeu <input type="checkbox"/> Fossa <input type="checkbox"/> Taula <input type="checkbox"/> Santuari <input type="checkbox"/> Sala Hipòstila <input type="checkbox"/> Basílica <input type="checkbox"/> Església <input type="checkbox"/> Ribat <input type="checkbox"/> Pintures/Gravats <input type="checkbox"/> Altres <input type="checkbox"/> Indeterminat				
DESCRIPCIÓ DE LES ESTRUCTURES Mascaró situa un talaiot.Actualment no hi hà restes visibles.Ceràmica romana a superfí- cie.Restes d'un molí romà i d'una moldura?		MATERIALS CONSTRUCTIUS TÈCNiques CONSTRUCTIVES	CRONOLOGIA <input type="checkbox"/> Poblament <input type="checkbox"/> Calcolític <input type="checkbox"/> Bronze <input type="checkbox"/> Bronze I <input type="checkbox"/> Bronze II <input type="checkbox"/> Bronze III <input checked="" type="checkbox"/> Ferro <input type="checkbox"/> Ferro I <input type="checkbox"/> Ferro II <input checked="" type="checkbox"/> Fenici <input type="checkbox"/> Púnic arcaic <input type="checkbox"/> Púnic clàssic <input type="checkbox"/> Tardo-púnic <input checked="" type="checkbox"/> Romà <input type="checkbox"/> Romà republicà <input type="checkbox"/> Romà alt imperial <input type="checkbox"/> Romà baix imperial <input type="checkbox"/> Medieval <input checked="" type="checkbox"/> Medieval islàmic <input type="checkbox"/> Medieval cristià <input type="checkbox"/> Modern <input type="checkbox"/> Indeterminat	DATAció <hr/> CRITERI DE DATAció Ceràmica

TIPUS DE MATERIAL

- Lític
- Ceràmic
- Metall
- Numismàtic
- Epigràfic
- Faunístic
- Altres
- Vidre
- Os

DESCOBERTES PER

- Prospecció
- Excavació
- Clandestins
- Casualitat
- Altres

UBICACIÓ

- Superfície
- Museus
- Col.leccions públiques
- Col.leccions privades
- Desconeguda
- Altres

OBSERVACIONS

Fotografia
 B/N
 Color
 Diapositiva

Núm. Carret

143

Núm. Exposició

21,22

Planimetria

Planta

Secció

Alçat

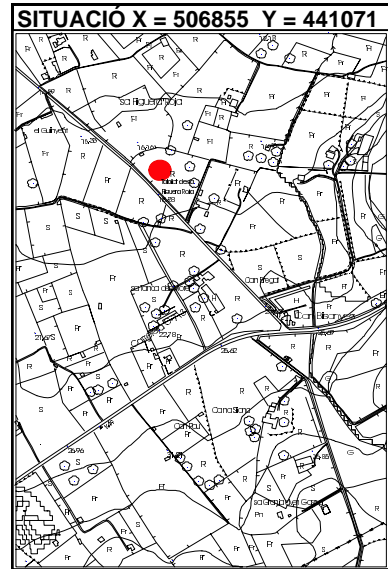
Croquis

BIBLIOGRAFIA

FITXA FETA PER (Nom, cognom, data)

FITXA REVISADA PER (Nom, cognom, data)

PATRIMONI HISTÒRIC I ARTÍSTIC D'ALCÚDIA	IDENTIFICACIÓ JA 16
DENOMINACIÓ SA FIGUERA ROTJA	CRONOLOGIA Talaiòtic
LOCALITZACIÓ SA FIGUERA ROTJA	GRAU DE PROTECCIÓ A
TIPOLOGIA Talaiot	US -----
AUTOR -----	ESTIL -----
PROTECCIÓ Monument Històric Artístic. Decret 2563/1966	G. CONSERVACIÓ Regular



BIBLIOGRAFIA	ELEMENTS DESTACATS A PRESERVAR Les restes del talaiot i el seu entorn.
---------------------	--

DESCRIPCIÓ En aquest jaciment hi ha les restes d'un talaiot circular sobre el que es va construir una estructura moderna. En el mateix sementer hi ha nombroses restes ceràmiques de la mateixa època. Pareix ésser que hi havia un altre talaiot, tot i que actualment ha desaparegut.

DENOMINACIÓ SA FIGUERA ROTJA

IDENTIFICACIÓ JA 16

INTERVENCIONS REALITZADES

Prospecció.

INTERVENCIONS PREFERENTS

Conservació de les restes trobades i del jaciment.



Jaciment Sa Figuera Rotja

JR-16

GOVERN BALEAR
CONSELLERIA DE CULTURA, EDUCACIÓ
I ESPORTS
DIRECCIO GENERAL DE CULTURA
SERVEI DE PATRIMONI

Localització

Illa Mallorca

Municipi

Alcúdia

Fotografia identificativa (9x13) 143/23



Lloc / Parròquia Sa Figuera Rotja

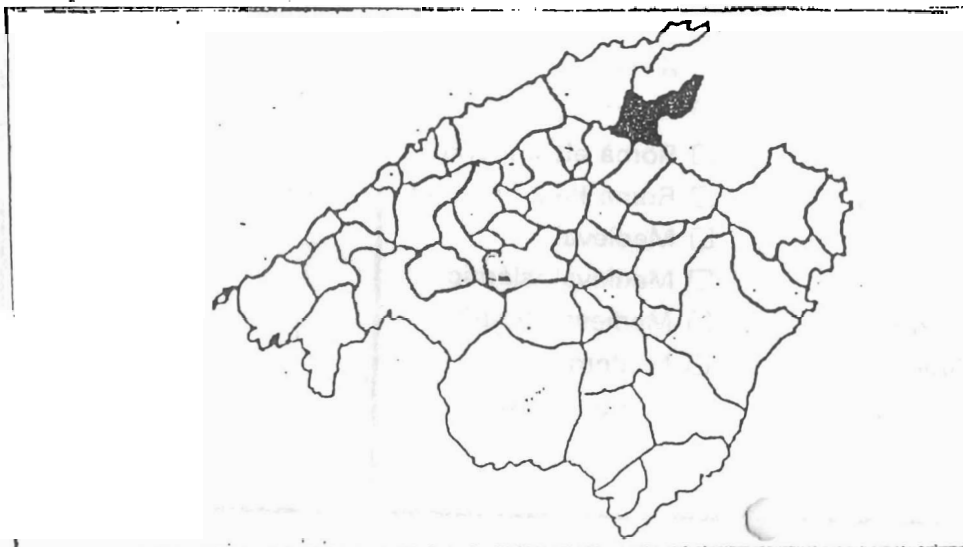
Coordenades U.T.M. 4.410.830 / 506.800

Fotografia Aèria: Núm. Full	Núm. Foto	Data	Organisme
P-6	157.777		


Núm. Registre Cadastral: Full	Polígon	Parcel·la
	5	289

Referències núm. Inventari Jaciment	IMPP	PIC	Altres
2/16	0047		

Mapa terme municipal



Plànol topogràfic (1:5.000) o (1:10.000) 644(4-4)



SITUACIÓ JURÍDICA

PROPIETAT

- Estat Central
 Govern Balear
 Municipal
 Eclesiàstic
 Comunitat Religiosa
 Fundacions
 Altres entitats
 Particulars
 No identificat

Nom

Adreça

Telèfon

CLASSIFICACIÓ DEL SÒL

PROTECCIÓ LEGAL

- a) DECLARACIÓ B.I.C. B.O.E.: Decret Data
 b) INCOAT EXPEDIENT BOCAIB /BOE Data
 c) INVENTARIAT Data
 d) INCOAT EXPEDIENT INCLUSIÓ INVENTARI Data
 e) NO INCLÒS EN ELS RÈGIMS DE PROTECCIÓ a) b) c) d)

ESTAT DE CONSERVACIÓ

0. Quan no hi han restes visibles. Desaparegut/no localitzat.
 I. Quan es conserven íntegres tots els elements estructurals del monument.
 II. Quan manquen alguns dels elements estructurals del monument però és possible la reconstrucció hipotètica.
 III. Quan manquen alguns dels elements estructurals del monument i és impossible la reconstrucció hipotètica.
 IV. Quan el monument tan sols és identificable en planta o tan sols resten alguns elements aïllats.
 V. Quan la classificació del monument és pendent de la realització d'excavacions arqueològiques.

DEFECTES DE CONSERVACIÓ

- Estructures
 Cobertes
 Revestiments
 Ornamentació
 Instal·lacions
 Altres

CAUSES DE DETERIORACIÓ

- Obres públiques
 Obres privades
 Feines agrícoles
 Feines agrícoles auxiliars
 Pedreres
 Reutilitzacions
 Clandestins
 Erosió
 Altres

PROTECCIÓ EXISTENT

ORGANISME DATA

- Tancat
 Vigilat
 Altres

- Nul·la per què?
 Insuficient
 Acurada

TREBALLS REALITZATS

- Neteja
 Prospeccions
 Excavacions
 Consolidacions
 Restauracions
 Altres

PERILLS EVENTUALS

PROTECCIÓ PROPOSADA

GRAU D'ATRACCIÓ

- Nul
 Baix
 Regular
 Alt
 Massiu

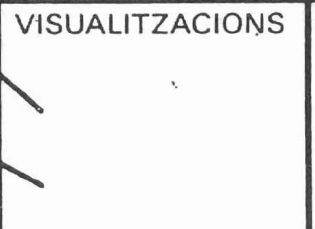
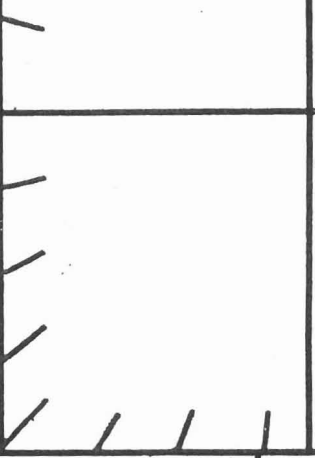
NECESSITAT D'ACTUACIÓ

- Urgent
 Curt termini
 Mig termini
 Llarg termini

- Limitació d'usos agrícoles
 Neteja
 Consolidació
 Restauració

- Tancament
 Excavació
 Declaració B.I.C.
 Elaboració de pla especial

C O N S E R V A C I Ó

CLASSIFICACIÓ GENERAL <input type="checkbox"/> Zona arqueològica <input checked="" type="checkbox"/> Monument aïllat <input type="checkbox"/> Submarí <input type="checkbox"/> Altres	ACCESSIBILITAT <input checked="" type="checkbox"/> Vehicle ordinari <input type="checkbox"/> Vehicle tot terreny <input type="checkbox"/> A peu <input type="checkbox"/> En vaixell	EXTENSIÓ 5.000 m ² <hr/> ALTITUD 20 m.	DESCRIPCIÓ ACCESSOS	SITUACIÓ <input type="checkbox"/> Indeterminada <input type="checkbox"/> Control del territori <input type="checkbox"/> Defensiva <input type="checkbox"/> Explotació del territori <input type="checkbox"/> Altres
FUNCIONALITAT <input type="checkbox"/> Hàbitat <input type="checkbox"/> Funerària <input type="checkbox"/> Cultural <input type="checkbox"/> Industrial <input type="checkbox"/> Defensa <input type="checkbox"/> Enginyeria <input type="checkbox"/> Altres <input checked="" type="checkbox"/> Indeterminada	DESCRIPCIÓ DE L'ENTORN Zona plana de secà.	VISUALITZACIONS 	N / / / / /	
TIPOLOGIA <input type="checkbox"/> Cova/Abric <input type="checkbox"/> Naveta d'habitació <input checked="" type="checkbox"/> Talaiot <input type="checkbox"/> Assentament/Habitació <input type="checkbox"/> Assentament Costaner <input type="checkbox"/> Poblat/Ciutat <input type="checkbox"/> Murada/Torre/Castell <input type="checkbox"/> Sitja <input type="checkbox"/> Pou/Cisterna <input type="checkbox"/> Alqueria <input type="checkbox"/> Hisn <input type="checkbox"/> Baqar <input type="checkbox"/> Edifici públic <input type="checkbox"/> Pedrera <input type="checkbox"/> Mina <input type="checkbox"/> Port/Embarcador <input type="checkbox"/> Pont <input type="checkbox"/> Aqüeducte <input type="checkbox"/> Camí Via <input type="checkbox"/> Molí <input type="checkbox"/> Qanat <input type="checkbox"/> Sequia de traçat fòssil medieval <input type="checkbox"/> Safareig <input type="checkbox"/> Necròpoli <input type="checkbox"/> Megàlit <input type="checkbox"/> Naveta d'enterrament <input type="checkbox"/> Hipogeu <input type="checkbox"/> Fossa <input type="checkbox"/> Taula <input type="checkbox"/> Santuari <input type="checkbox"/> Sala Hipòstila <input type="checkbox"/> Basílica <input type="checkbox"/> Església <input type="checkbox"/> Ribat <input type="checkbox"/> Pintures/Gravats <input type="checkbox"/> Altres <input type="checkbox"/> Indeterminat			S / / / / /	
DESCRIPCIÓ DE LES ESTRUCTURES Restes d'un talaiot circular, amb una estructura moderna al davant. Restes de ceràmica per tota la tanca. Hi havia un altra, avui desaparegut. Formava part amb can Xanet.	MATERIALS CONSTRUCTIUS TÈCNiques CONSTRUCTIVES	CRONOLOGIA <input type="checkbox"/> Poblament <input type="checkbox"/> Calcolític <input type="checkbox"/> Bronze <input type="checkbox"/> Bronze I <input type="checkbox"/> Bronze II <input type="checkbox"/> Bronze III <input type="checkbox"/> Ferro <input type="checkbox"/> Ferro I <input type="checkbox"/> Ferro II <input type="checkbox"/> Fenici <input type="checkbox"/> Púnic arcaic <input type="checkbox"/> Púnic clàssic <input type="checkbox"/> Tardo-púnic <input type="checkbox"/> Romà <input type="checkbox"/> Romà republicà <input type="checkbox"/> Romà alt imperial <input type="checkbox"/> Romà baix imperial <input type="checkbox"/> Medieval <input type="checkbox"/> Medieval islàmic <input type="checkbox"/> Medieval cristià <input type="checkbox"/> Modern <input type="checkbox"/> Indeterminat	DATACIÓ CRITERI DE DATACIÓ Estructures	

D E S C R I P T I O N D E L M O N U M E N T

RESTES MOBLES
 FOTOGRAFIA
 PLANIMETRIA
 BIBLIOGRAFIA
 DOCUMENTACIÓ

TIPUS DE MATERIAL

- Lític
- Cèramic
- Metall
- Numismàtic
- Epigràfic
- Faunístic
- Altres
- Vidre
- Os

DESCOBERTES PER

- Prospecció
- Excavació
- Clandestins
- Casualitat
- Altres

UBICACIÓ

- Superfície
- Museus
- Col.leccions públiques
- Col.leccions privades
- Desconeguda
- Altres

OBSERVACIONS

Fotografia
 B/N
 Color
 Diapositiva

Núm. Carret

143

Núm. Exposició

23

Planimetria

Planta

Secció

Alçat

Croquis

BIBLIOGRAFIA

FITXA FETA PER (Nom, cognom, data)

FITXA REVISADA PER (Nom, cognom, data)



Jaciment **Can Xanet**
JA - 17

GOVERN BALEAR
CONSELLERIA DE CULTURA, EDUCACIÓ
I ESPORTS
DIRECCIÓ GENERAL DE CULTURA
SERVEI DE PATRIMONI

Localització
Illa **Mallorca**
Municipi **Alcúdia**

Fotografia identificativa (9×13)

Lloc / Parròquia **Can Xanet**

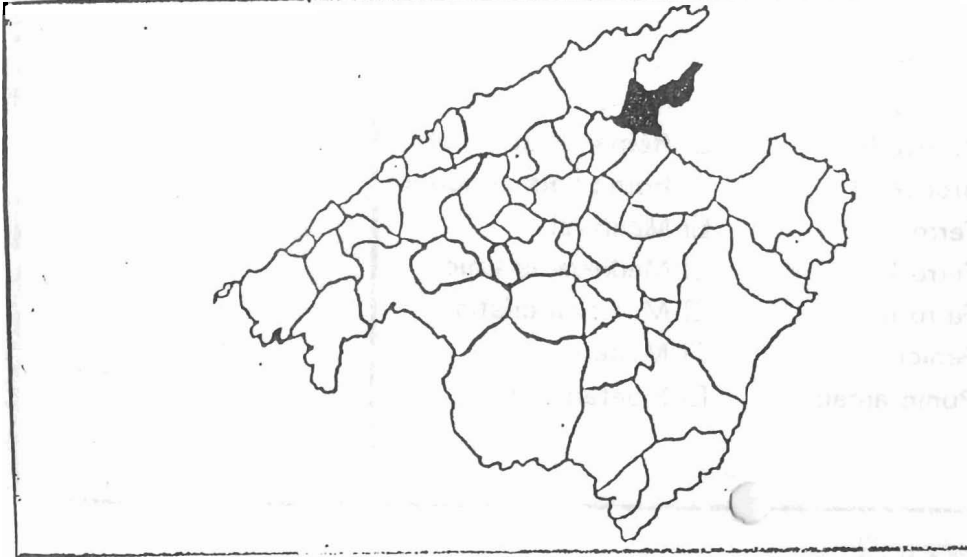
Coordenades U.T.M.

Fotografia Aèria: Núm. Full Núm. Foto Data Organisme


Núm. Registre Cadastral: Full Polígon Parcel·la

Referències núm. Inventari Jaciment IMPP PIC Altres
2/17 -

Mapa terme municipal



Plànol topogràfic (1:5.000) o (1:10.000)



SITUACIÓ JURÍDICA

O

C

I

A

C

V

R

E

S

N

O

C

PROPIETAT <input type="checkbox"/> Estat Central <input type="checkbox"/> Govern Balear <input type="checkbox"/> Municipal <input type="checkbox"/> Eclesiàstic <input type="checkbox"/> Comunitat Religiosa <input type="checkbox"/> Fundacions <input type="checkbox"/> Altres entitats <input type="checkbox"/> Particulars <input type="checkbox"/> No identificat	Nom Adreça Telèfon	CLASSIFICACIÓ DEL SÒL PROTECCIÓ LEGAL a) DECLARACIÓ B.I.C. <input type="checkbox"/> B.O.E.: Decret Data b) INCOAT EXPEDIENT <input type="checkbox"/> BOCAIB /BOE Data c) INVENTARIAT <input type="checkbox"/> Data d) INCOAT EXPEDIENT INCLUSIÓ INVENTARI <input type="checkbox"/> Data e) NO INCLÒS EN ELS RÈGIMS DE PROTECCIÓ a) b) c) d) <input type="checkbox"/>
--	----------------------------------	--

ESTAT DE CONSERVACIÓ

0. Quan no hi han restes visibles. Desaparegut/no localitzat.

I. Quan es conserven íntegres tots els elements estructurals del monument.

II. Quan manquen alguns dels elements estructurals del monument però és possible la reconstrucció hipotètica.

III. Quan manquen alguns dels elements estructurals del monument i és impossible la reconstrucció hipotètica.

IV. Quan el monument tan sols és identificable en planta o tan sols resten alguns elements aïllats.

V. Quan la classificació del monument és pendent de la realització d'excavacions arqueològiques.

DEFECTES DE CONSERVACIÓ <input checked="" type="checkbox"/> Estructures <input type="checkbox"/> Cobertes <input type="checkbox"/> Revestiments <input type="checkbox"/> Ornamentació <input type="checkbox"/> Instal.lacions <input type="checkbox"/> Altres	CAUSES DE DETERIORACIÓ <input checked="" type="checkbox"/> Obres públiques <input type="checkbox"/> Obres privades <input checked="" type="checkbox"/> Feines agrícoles <input type="checkbox"/> Feines agrícoles auxiliars <input type="checkbox"/> Pedreres <input type="checkbox"/> Reutilitzacions <input type="checkbox"/> Clandestins <input type="checkbox"/> Erosió <input type="checkbox"/> Altres	PROTECCIÓ EXISTENT <table style="width: 100%;"> <tr> <th style="text-align: center;">ORGANISME</th> <th style="text-align: center;">DATA</th> </tr> <tr> <td><input type="checkbox"/> Tancat</td> <td></td> </tr> <tr> <td><input type="checkbox"/> Vigilat</td> <td></td> </tr> <tr> <td><input type="checkbox"/> Altres</td> <td></td> </tr> </table> <input checked="" type="checkbox"/> Nul.la per què? <input type="checkbox"/> Insuficient <input type="checkbox"/> Acurada	ORGANISME	DATA	<input type="checkbox"/> Tancat		<input type="checkbox"/> Vigilat		<input type="checkbox"/> Altres		TREBALLS REALITZATS <input type="checkbox"/> Neteja <input type="checkbox"/> Prospeccions <input type="checkbox"/> Excavacions <input type="checkbox"/> Consolidacions <input type="checkbox"/> Restauracions <input type="checkbox"/> Altres
ORGANISME	DATA										
<input type="checkbox"/> Tancat											
<input type="checkbox"/> Vigilat											
<input type="checkbox"/> Altres											
PERILLS EVENTUALS		PROTECCIÓ PROPOSADA <input type="checkbox"/> Limitació d'usos agrícoles <input type="checkbox"/> Neteja <input type="checkbox"/> Consolidació <input type="checkbox"/> Restauració <input type="checkbox"/> Tancament <input type="checkbox"/> Excavació <input type="checkbox"/> Declaració B.I.C. <input type="checkbox"/> Elaboració de pla especial									

GRAU D'ATRACCIÓ <input type="checkbox"/> Nul <input checked="" type="checkbox"/> Baix <input type="checkbox"/> Regular <input type="checkbox"/> Alt <input type="checkbox"/> Massiu	NECESSITAT D'ACTUACIÓ <input type="checkbox"/> Urgent <input type="checkbox"/> Curt termini <input type="checkbox"/> Mig termini <input checked="" type="checkbox"/> Llarg termini
---	---

CLASSIFICACIÓ GENERAL <input checked="" type="checkbox"/> Zona arqueològica <input type="checkbox"/> Monument aïllat <input type="checkbox"/> Submarí <input type="checkbox"/> Altres	ACCESSIBILITAT <input type="checkbox"/> Vehicle ordinari <input type="checkbox"/> Vehicle tot terreny <input type="checkbox"/> A peu <input type="checkbox"/> En vaixell	EXTENSIÓ	DESCRIPCIÓ ACCESSOS	SITUACIÓ <input type="checkbox"/> Indeterminada <input type="checkbox"/> Control del territori <input type="checkbox"/> Defensiva <input type="checkbox"/> Explotació del territori <input type="checkbox"/> Altres
		ALTITUD		

FUNCIONALITAT <input type="checkbox"/> Hàbitat <input type="checkbox"/> Funerària <input type="checkbox"/> Cultural <input type="checkbox"/> Industrial <input type="checkbox"/> Defensa <input type="checkbox"/> Enginyeria <input type="checkbox"/> Altres <input checked="" type="checkbox"/> Indeterminada	DESCRIPCIÓ DE L'ENTORN	VISUALITZACIONS 	N / / / / /
---	-------------------------------	----------------------------	-------------

TIPOLOGIA <input type="checkbox"/> Cova/Abric <input type="checkbox"/> Naveta d'habitació <input checked="" type="checkbox"/> Talaiot <input type="checkbox"/> Assentament/Habitació <input type="checkbox"/> Assentament Costaner <input type="checkbox"/> Poblac./Ciutat <input type="checkbox"/> Murada/Torre/Castell <input type="checkbox"/> Sitja <input type="checkbox"/> Pou/Cisterna <input type="checkbox"/> Alqueria <input type="checkbox"/> Hisn <input type="checkbox"/> Baqar					<input type="checkbox"/> Edifici públic <input type="checkbox"/> Pedrera <input type="checkbox"/> Mina <input type="checkbox"/> Port/Embarcador <input type="checkbox"/> Pont <input type="checkbox"/> Aqüeducte <input type="checkbox"/> Camí Via <input type="checkbox"/> Molí <input type="checkbox"/> Qanat <input type="checkbox"/> Sequia de traçat fòssil medieval <input type="checkbox"/> Safareig	<input type="checkbox"/> Necròpoli <input type="checkbox"/> Megàlit <input type="checkbox"/> Naveta d'enterrament <input type="checkbox"/> Hipogeu <input type="checkbox"/> Fossa	<input type="checkbox"/> Taula <input type="checkbox"/> Santuari <input type="checkbox"/> Sala Hipòstila <input type="checkbox"/> Basílica <input type="checkbox"/> Església <input type="checkbox"/> Mesquita <input type="checkbox"/> Ribat	<input type="checkbox"/> Pintures/Gravats <input type="checkbox"/> Altres <input type="checkbox"/> Indeterminat
---	--	--	--	--	---	---	---	---

DESCRIPCIÓ DE LES ESTRUCTURES Hi havia un talaiot, avui en dia destruït. Pot ésser que quedin restes al subsòl, o al voltants. No ha pogut ésser localitzat el seu emplaçament.	MATERIALS CONSTRUCTIUS TÈCNiques CONSTRUCTIVES	CRONOLOGIA <input type="checkbox"/> Poblament <input type="checkbox"/> Calcolític <input type="checkbox"/> Bronze <input type="checkbox"/> Bronze I <input type="checkbox"/> Bronze II <input type="checkbox"/> Bronze III <input type="checkbox"/> Ferro <input type="checkbox"/> Ferro I <input type="checkbox"/> Ferro II <input type="checkbox"/> Fenici <input type="checkbox"/> Púnic arcaic	<input type="checkbox"/> Púnic clàssic <input type="checkbox"/> Tardo-púnic <input type="checkbox"/> Romà <input type="checkbox"/> Romà republicà <input type="checkbox"/> Romà alt imperial <input type="checkbox"/> Romà baix imperial <input type="checkbox"/> Medieval <input type="checkbox"/> Medieval islàmic <input type="checkbox"/> Medieval cristià <input type="checkbox"/> Modern <input type="checkbox"/> Indeterminat	DATAció CRITERI DE DATAció
--	---	--	--	---

REST S
OBLES

FOT
C
I
Ó

A
C
I
Ó

T
A

C
I
Ó

B
I
B
L
I
O
G
R
A
F
I
A

D
O
C
U
M
E
N
T
S

TIPUS DE MATERIAL

- Lític
- Cèramic
- Metall
- Numismàtic
- Epigràfic
- Faunístic
- Altres
- Vidre
- Os

DESCOBERTES PER

- Prospecció
- Excavació
- Clandestins
- Casualitat
- Altres

UBICACIÓ

- Superfície
- Museus
- Col.leccions públiques
- Col.leccions privades
- Desconeguda
- Altres

OBSERVACIONS

Fotografia
B/N
Color
Diapositiva

Núm. Carret

Núm. Exposició

Planimetria

Planta

Secció

Alçat

Croquis

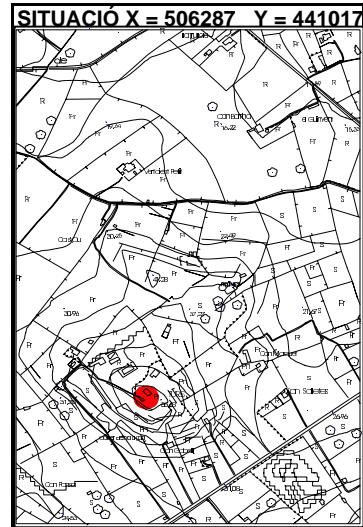
BIBLIOGRAFIA

FITXA FETA PER (Nom, cognom, data)

FITXA REVISADA PER (Nom, cognom, data)

PATRIMONI HISTÒRIC I ARTÍSTIC D'ALCÚDIA	IDENTIFICACIÓ JA 18
--	----------------------------

DENOMINACIÓ CAN MARQUET	CRONOLOGIA ----
LOCALITZACIÓ CAN MARQUET	GRAU DE PROTECCIÓ A
TIPOLOGIA Assentament	US ----
AUTOR ----	ESTIL ----
PROTECCIÓ Monument Històric Artístic. Decret 2563/1966	G. CONSERVACIÓ Regular



BIBLIOGRAFIA	ELEMENTS DESTACATS A PRESERVAR Les restes de l'assentament.
---------------------	---

DESCRIPCIÓ Restes d'una construcció ciclòpea, és a dir de pedres de gran tamany, que resulten de difícil classificació.

DENOMINACIÓ CAN MARQUET

IDENTIFICACIÓ JA 18

INTERVENCIONS REALITZADES

INTERVENCIONS PREFERENTS

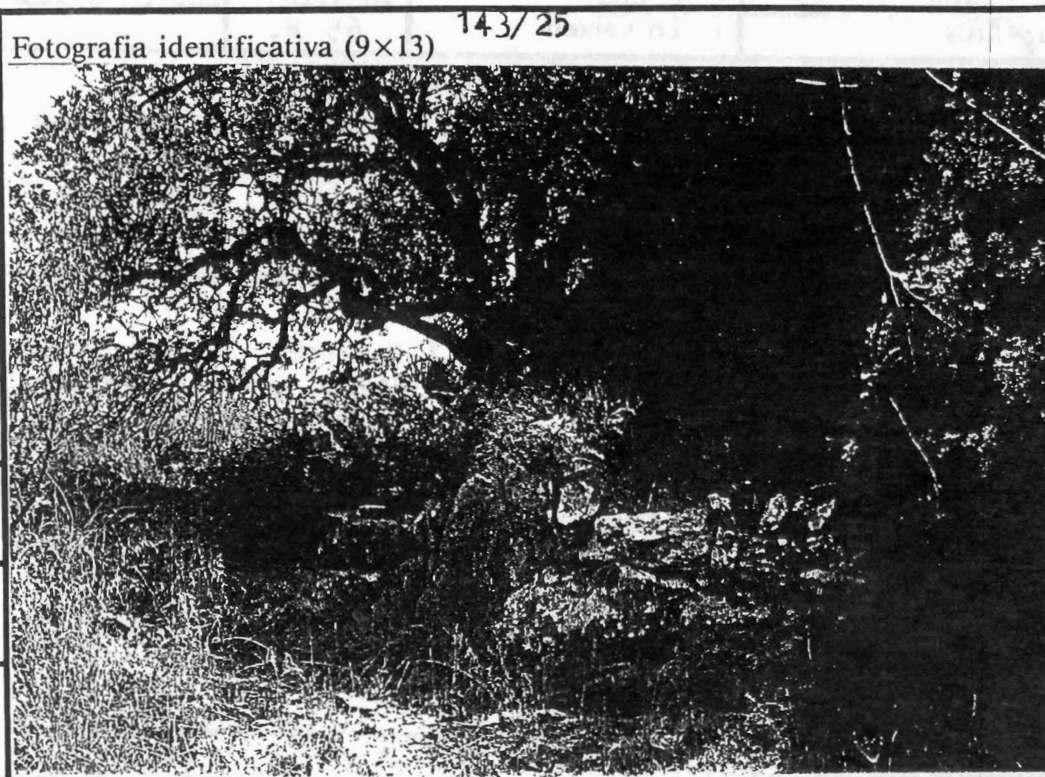
Neteja d'herbatges i senyalització.



GOVERN BALEAR
CONSELLERIA DE CULTURA, EDUCACIÓ
I ESPORTS
DIRECCIO GENERAL DE CULTURA
SERVEI DE PATRIMONI

Jaciment Can Marquet
JA-18

Localització
Illa Mallorca
Municipi
Aleúdia



Lloc / Parròquia Can Marquet

Coordenades U.T.M. 4.410.140 / 506.330

Fotografia Aèria: Núm. Full	Núm. Foto	Data	Organisme
P-6	157.777		

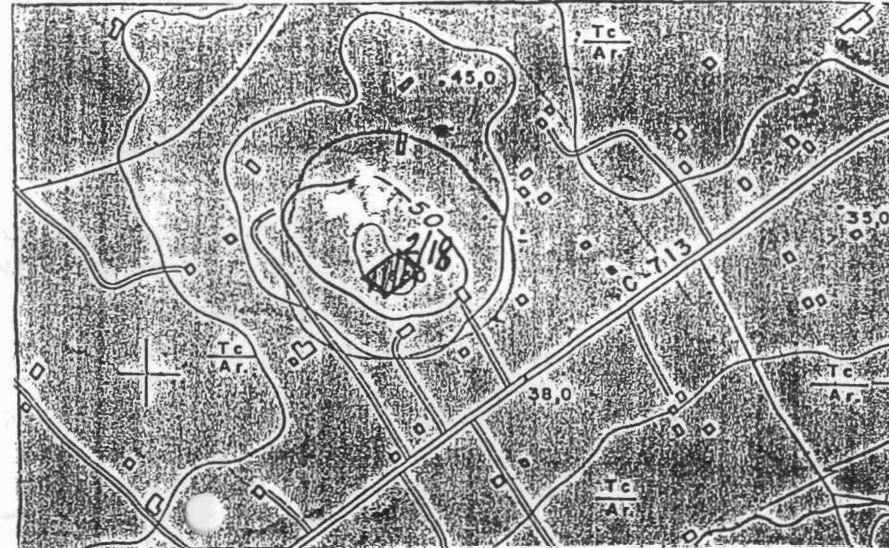
Núm. Registre Cadastral: Full	Polígon	Parcel·la
	6	90

Referències núm. Inventari Jaciment	IMPP	PIC	Altres
2/18	-		

Mapa terme municipal



Plànol topogràfic (1:5.000) o (1:10.000) 644(4-4)



SITUACIÓ JURÍDICA

PROPIETAT

- Estat Central
 Govern Balear
 Municipal
 Eclesiàstic
 Comunitat Religiosa
 Fundacions
 Altres entitats
 Particulars
 No identificat

Nom

Adreça

Telèfon

CLASSIFICACIÓ DEL SÒL

PROTECCIÓ LEGAL

- a) DECLARACIÓ B.I.C. B.O.E.: Decret Data
 b) INCOAT EXPEDIENT BOCAIB /BOE Data
 c) INVENTARIAT Data
 d) INCOAT EXPEDIENT INCLUSIÓ INVENTARI Data
 e) NO INCLÒS EN ELS RÈGIMS DE PROTECCIÓ a) b) c) d)

ESTAT DE CONSERVACIÓ

ESTAT DE CONSERVACIÓ

0. Quan no hi han restes visibles. Desaparegut/no localitzat.
 I. Quan es conserven íntegres tots els elements estructurals del monument.
 II. Quan manquen alguns dels elements estructurals del monument però és possible la reconstrucció hipotètica.
 III. Quan manquen alguns dels elements estructurals del monument i és impossible la reconstrucció hipotètica.
 IV. Quan el monument tan sols és identificable en planta o tan sols resten alguns elements aïllats.
 V. Quan la classificació del monument és pendent de la realització d'excavacions arqueològiques.

DEFECTES DE CONSERVACIÓ

- Estructures
 Cobertes
 Revestiments
 Ornamentació
 Instal.lacions
 Altres

CAUSES DE DETERIORACIÓ

- Obres públiques
 Obres privades
 Feines agrícoles
 Feines agrícoles auxiliars
 Pedreres
 Reutilitzacions
 Clandestins
 Erosió
 Altres

PROTECCIÓ EXISTENT

ORGANISME DATA

- Tancat
 Vigilat
 Altres

- Nul.la per què?
 Insuficient
 Acurada

TREBALLS REALITZATS

- Neteja
 Prospeccions
 Excavacions
 Consolidacions
 Restauracions
 Altres

PERILLS EVENTUALS

GRAU D'ATRACCIÓ

- Nul
 Baix
 Regular
 Alt
 Massiu

NECESSITAT D'ACTUACIÓ

- Urgent
 Curt termini
 Mig termini
 Llarg termini

PROTECCIÓ PROPOSADA

- Limitació d'usos agrícoles
 Neteja
 Consolidació
 Restauració
 Tancament
 Excavació
 Declaració B.I.C.
 Elaboració de pla especial

CLASSIFICACIÓ GENERAL	<input checked="" type="checkbox"/> Zona arqueològica <input type="checkbox"/> Monument aïllat <input type="checkbox"/> Submarí <input type="checkbox"/> Altres	ACCESSIBILITAT	<input checked="" type="checkbox"/> Vehicle ordinari <input type="checkbox"/> Vehicle tot terreny <input type="checkbox"/> A peu <input type="checkbox"/> En vaixell	EXTENSIÓ	DESCRIPCIÓ ACCESSOS	SITUACIÓ	
				2.500 m			<input type="checkbox"/> Indeterminada <input type="checkbox"/> Control del territori <input type="checkbox"/> Defensiva <input type="checkbox"/> Explotació del territori <input type="checkbox"/> Altres
FUNCTIONALITAT		DESCRIPCIÓ DE L'ENTORN		VISUALITZACIONS		N / / / / /	
<input type="checkbox"/> Hàbitat <input type="checkbox"/> Funerària <input type="checkbox"/> Cultural <input type="checkbox"/> Industrial		<input type="checkbox"/> Defensa <input type="checkbox"/> Enginyeria <input type="checkbox"/> Altres <input checked="" type="checkbox"/> Indeterminada		A un turó. Zona de conreu de secà.		/ / / / /	
TIPOLOGIA						/ / / / /	
<input type="checkbox"/> Cova/Abric <input type="checkbox"/> Naveta d'habitació <input type="checkbox"/> Talaiot <input checked="" type="checkbox"/> Assentament/Habitació <input type="checkbox"/> Assentament Costaner <input type="checkbox"/> Poblal/Ciutat <input type="checkbox"/> Murada/Torre/Castell <input type="checkbox"/> Sitja <input type="checkbox"/> Pou/Cisterna <input type="checkbox"/> Alqueria <input type="checkbox"/> Hisn <input type="checkbox"/> Baqar		<input type="checkbox"/> Edifici públic <input type="checkbox"/> Pedrera <input type="checkbox"/> Mina <input type="checkbox"/> Port/Embarcador <input type="checkbox"/> Pont <input type="checkbox"/> Aqüeducte <input type="checkbox"/> Camí Via <input type="checkbox"/> Molí <input type="checkbox"/> Qanat <input type="checkbox"/> Sequia de traçat fòssil medieval <input type="checkbox"/> Safareig		<input type="checkbox"/> Necròpoli <input type="checkbox"/> Megàlit <input type="checkbox"/> Naveta d'enterrament <input type="checkbox"/> Hipogeu <input type="checkbox"/> Fossa		<input type="checkbox"/> Taula <input type="checkbox"/> Santuari <input type="checkbox"/> Sala Hipòstila <input type="checkbox"/> Basílica <input type="checkbox"/> Església <input type="checkbox"/> Mesquita <input type="checkbox"/> Ribat	
DESCRIPCIÓ DE LES ESTRUCTURES		MATERIALS CONSTRUCTIUS		CRONOLOGIA		DATACIÓ	
Restes d'una construcció ciclòpea, de difícil classificació.		TÈCNiques CONSTRUCTIVES		<input type="checkbox"/> Poblament <input type="checkbox"/> Calcolític <input type="checkbox"/> Bronze <input type="checkbox"/> Bronze I <input type="checkbox"/> Bronze II <input type="checkbox"/> Bronze III <input type="checkbox"/> Ferro <input type="checkbox"/> Ferro I <input type="checkbox"/> Ferro II <input type="checkbox"/> Fenici <input type="checkbox"/> Púnic arcaic		<input type="checkbox"/> Púnic clàssic <input type="checkbox"/> Tardo-púnic <input type="checkbox"/> Romà <input type="checkbox"/> Romà republicà <input type="checkbox"/> Romà alt imperial <input type="checkbox"/> Romà baix imperial <input type="checkbox"/> Medieval <input type="checkbox"/> Medieval islàmic <input type="checkbox"/> Medieval cristià <input type="checkbox"/> Modern <input type="checkbox"/> Indeterminat	
						CRITERI DE DATACIÓ	
						§ / / / / /	

RESTES MOBLES
 Ò
 C
 I
 A
 T
 A
 N
 E
 M
 U
 C
 D

TIPUS DE MATERIAL <input type="checkbox"/> Lític <input type="checkbox"/> Ceràmic <input type="checkbox"/> Metall <input type="checkbox"/> Numismàtic <input type="checkbox"/> Epigràfic <input type="checkbox"/> Faunístic <input type="checkbox"/> Altres <input type="checkbox"/> Vidre <input type="checkbox"/> Os	DESCOBERTES PER <input type="checkbox"/> Prospecció <input type="checkbox"/> Excavació <input type="checkbox"/> Clandestins <input type="checkbox"/> Casualtat <input type="checkbox"/> Altres	UBICACIÓ <input type="checkbox"/> Superfície <input type="checkbox"/> Museus <input type="checkbox"/> Col.leccions públiques <input type="checkbox"/> Col.leccions privades <input type="checkbox"/> Desconeguda <input type="checkbox"/> Altres	OBSERVACIONS
---	---	--	--------------

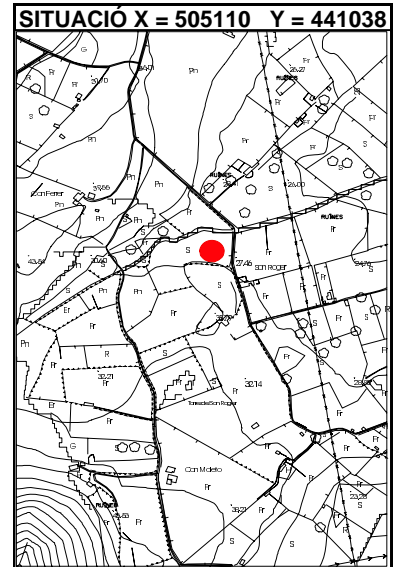
Fotografia B/N Color Diapositiva	Núm. Carret 143	Núm. Exposició 24,25	
Planimetria			
Planta			Secció
Alçat			Croquis

BIBLIOGRAFIA	Inèdit.
--------------	---------

FITXA FETA PER (Nom, cognom, data)

FITXA REVISADA PER (Nom, cognom, data)

PATRIMONI HISTÒRIC I ARTÍSTIC D'ALCÚDIA	IDENTIFICACIÓ JA 19
DENOMINACIÓ SA TORRE DE SON ROTGER	CRONOLOGIA Bronze, romà
LOCALITZACIÓ SA TORRE DE SON ROTGER	GRAU DE PROTECCIÓ A
TIPOLOGIA Navetes, restes romanes	US ----
AUTOR ----	ESTIL ----
PROTECCIÓ Monument Històric Artístic. Decret 2563/1966	G. CONSERVACIÓ Regular



BIBLIOGRAFIA	ELEMENTS DESTACATS A PRESERVAR Les navetes i les restes romanes.
---------------------	--

DESCRIPCIÓ Restes de dues navetes molt arrassades i possibles restes romanes baix la torre. Pels voltants d'aquestes construccions es trobaren nombrosos troços de ceràmica.
--

DENOMINACIÓ SA TORRE DE SON ROTGER

IDENTIFICACIÓ JA 19

INTERVENCIONS REALITZADES

Prospecció.

INTERVENCIONS PREFERENTS

Neteja i senyalització.




Jaciment Sa Torre de Son
JA-19 Rotger

GOVERN BALEAR
CONSELLERIA DE CULTURA, EDUCACIÓ
I ESPORTS
DIRECCIÓ GENERAL DE CULTURA
SERVEI DE PATRIMONI

Localització
Illa **Mallorca**
Municipi
Alcúdia

Fotografia identificativa (9x13) 105/2



Lloc / Parròquia **Sa Torre de Son Rotger**

Coordenades U.T.M. **4.410.300 / 505.120**

Fotografia Aèria: Núm. Full Núm. Foto Data Organisme
P-6 157.775

Núm. Registre Cadastral: Full Polígon Parcel·la
5 320

Referències núm. Inventari Jaciment IMPP PIC Altres
2/19 -

Mapa terme municipal



Plànol topogràfic (1:5.000) o (1:10.000) 644(4-3)



SITUACIÓ JURÍDICA

PROPIETAT

- Estat Central
 Govern Balear
 Municipal
 Eclesiàstic
 Comunitat Religiosa
 Fundacions
 Altres entitats
 Particulars
 No identificat

Nom

Adreça

Telèfon

CLASSIFICACIÓ DEL SÒL

PROTECCIÓ LEGAL

- a) DECLARACIÓ B.I.C. B.O.E.: Decret Data
 b) INCOAT EXPEDIENT BOCAIB /BOE Data
 c) INVENTARIAT Data
 d) INCOAT EXPEDIENT INCLUSIÓ INVENTARI Data
 e) NO INCLÒS EN ELS RÈGIMS DE PROTECCIÓ a) b) c) d)

ESTAT DE CONSERVACIÓ

ESTAT DE CONSERVACIÓ

0. Quan no hi han restes visibles. Desaparegut/no localitzat.
 I. Quan es conserven íntegres tots els elements estructurals del monument.
 II. Quan manquen alguns dels elements estructurals del monument però és possible la reconstrucció hipotètica.
 III. Quan manquen alguns dels elements estructurals del monument i és impossible la reconstrucció hipotètica.
 IV. Quan el monument tan sols és identificable en planta o tan sols resten alguns elements aïllats.
 V. Quan la classificació del monument és pendent de la realització d'excavacions arqueològiques.

DEFECTES DE CONSERVACIÓ

- Estructures
 Cobertes
 Revestiments
 Ornamentació
 Instal.lacions
 Altres

CAUSES DE DETERIORACIÓ

- Obres públiques
 Obres privades
 Feines agrícoles
 Feines agrícoles auxiliars
 Pedreres
 Reutilitzacions
 Clandestins
 Erosió
 Altres

PROTECCIÓ EXISTENT

ORGANISME DATA

- Tancat
 Vigilat
 Altres

- Nul.la per què?
 Insuficient
 Acurada

TREBALLS REALITZATS

- Neteja
 Prospeccions
 Excavacions
 Consolidacions
 Restauracions
 Altres

PERILLS EVENTUALS

GRAU D'ATRACCIÓ

- Nul
 Baix
 Regular
 Alt
 Massiu

NECESSITAT D'ACTUACIÓ

- Urgent
 Curt termini
 Mig termini
 Llarg termini

PROTECCIÓ PROPOSADA

- Limitació d'usos agrícoles
 Neteja
 Consolidació
 Restauració
 Tancament
 Excavació
 Declaració B.I.C.
 Elaboració de pla especial

CLASSIFICACIÓ GENERAL <input checked="" type="checkbox"/> Zona arqueològica <input type="checkbox"/> Monument aïllat <input type="checkbox"/> Submarí <input type="checkbox"/> Altres	ACCESSIBILITAT <input checked="" type="checkbox"/> Vehicle ordinari <input type="checkbox"/> Vehicle tot terreny <input type="checkbox"/> A peu <input type="checkbox"/> En vaixell	EXTENSIÓ 8.000m ²	DESCRIPCIÓ ACCESSOS	SITUACIÓ <input type="checkbox"/> Indeterminada <input type="checkbox"/> Control del territori <input type="checkbox"/> Defensiva <input type="checkbox"/> Explotació del territori <input type="checkbox"/> Altres
		ALTITUD 30 m.		
FUNCIONALITAT <input checked="" type="checkbox"/> Hàbitat <input type="checkbox"/> Funerària <input type="checkbox"/> Cultural <input type="checkbox"/> Industrial <input type="checkbox"/> Defensa <input type="checkbox"/> Enginyeria <input type="checkbox"/> Altres <input type="checkbox"/> Indeterminada		DESCRIPCIÓ DE L'ENTORN A zona plana de secà.		VISUALITZACIONS N / / / / / S / / / / /
TIPOLOGIA <input type="checkbox"/> Cova/Abric <input checked="" type="checkbox"/> Naveta d'habitació <input type="checkbox"/> Talaiot <input checked="" type="checkbox"/> Assentament/Habitació <input type="checkbox"/> Assentament Costaner <input type="checkbox"/> Poblament/Ciutat <input type="checkbox"/> Murada/Torre/Castell <input type="checkbox"/> Sitja <input type="checkbox"/> Pou/Cisterna <input type="checkbox"/> Alqueria <input type="checkbox"/> Hisn <input type="checkbox"/> Baqar <input type="checkbox"/> Edifici públic <input type="checkbox"/> Pedrera <input type="checkbox"/> Mina <input type="checkbox"/> Port/Embarcador <input type="checkbox"/> Pont <input type="checkbox"/> Aqüeducte <input type="checkbox"/> Camí Via <input type="checkbox"/> Molí <input type="checkbox"/> Qanat <input type="checkbox"/> Sequia de traçat fòssil medieval <input type="checkbox"/> Safareig <input type="checkbox"/> Necròpoli <input type="checkbox"/> Megàlit <input type="checkbox"/> Naveta d'enterrament <input type="checkbox"/> Hipogeu <input type="checkbox"/> Fossa <input type="checkbox"/> Taula <input type="checkbox"/> Santuari <input type="checkbox"/> Sala Hipòstila <input type="checkbox"/> Basílica <input type="checkbox"/> Església <input type="checkbox"/> Mesquita <input type="checkbox"/> Ribat <input type="checkbox"/> Pintures/Gravats <input type="checkbox"/> Altres <input type="checkbox"/> Indeterminat				
DESCRIPCIÓ DE LES ESTRUCTURES Restes de dues navetes, en molt mal estat. Baix la torre podria haver restes romans.		MATERIALS CONSTRUCTIUS TÈCNiques CONSTRUCTIVES	CRONOLOGIA <input type="checkbox"/> Poblament <input type="checkbox"/> Calcolític <input checked="" type="checkbox"/> Bronze <input type="checkbox"/> Bronze I <input type="checkbox"/> Bronze II <input type="checkbox"/> Bronze III <input type="checkbox"/> Ferro <input type="checkbox"/> Ferro I <input type="checkbox"/> Ferro II <input type="checkbox"/> Fenici <input type="checkbox"/> Púnic arcaic <input type="checkbox"/> Púnic clàssic <input type="checkbox"/> Tardo-púnic <input checked="" type="checkbox"/> Romà <input type="checkbox"/> Romà republicà <input type="checkbox"/> Romà alt imperial <input type="checkbox"/> Romà baix imperial <input type="checkbox"/> Medieval <input type="checkbox"/> Medieval islàmic <input type="checkbox"/> Medieval cristià <input type="checkbox"/> Modern <input type="checkbox"/> Indeterminat	DATACIÓ CRITERI DE DATACIÓ Estructures Ceràmica

REST S MOBLES
 Ò
 I
 C
 A
 T
 A
 N
 E
 M
 U
 C
 U
 D

- TIPUS DE MATERIAL
- Lític
 - Ceràmic
 - Metall
 - Numismàtic
 - Epigràfic
 - Faunístic
 - Altres
 - Vidre
 - Os

- DESCOBERTES PER
- Prospecció
 - Excavació
 - Clandestins
 - Casualitat
 - Altres

- UBICACIÓ
- Superfície
 - Museus
 - Col.leccions públiques
 - Col.leccions privades
 - Desconeguda
 - Altres

OBSERVACIONS

Fotografia Núm. Carret Núm. Exposició
 B/N
 Color 105, 1,2.
 Diapositiva

Planimetria

Planta Secció

Alçat Croquis

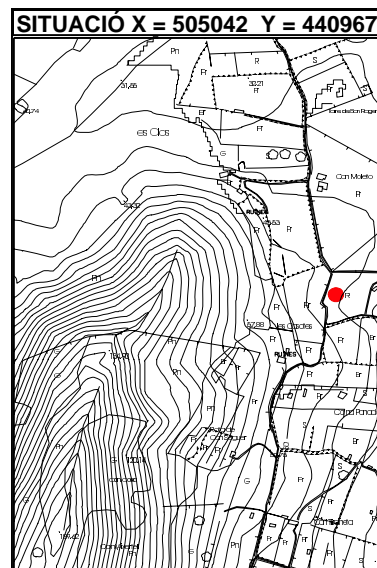
BIBLIOGRAFIA

Inèdit.

FITXA FETA PER (Nom, cognom, data)

FITXA REVISADA PER (Nom, cognom, data)

PATRIMONI HISTÒRIC I ARTÍSTIC D'ALCÚDIA	IDENTIFICACIÓ JA 20
DENOMINACIÓ CAN SEGUER VELL	CRONOLOGIA Ferro, romà
LOCALITZACIÓ CAN SEGUER VELL	GRAU DE PROTECCIÓ A
TIPOLOGIA Talaiot i ceràmica romana	US ----
AUTOR ----	ESTIL ----
PROTECCIÓ Monument Històric Artístic. Decret 2563/1966	G. CONSERVACIÓ Regular



BIBLIOGRAFIA	ELEMENTS DESTACATS A PRESERVAR El talaiot i les restes romanes.
---------------------	---

DESCRIPCIÓ Restes d'un talaiot quadrat al costat del camí. A la tanca sud-oest del mateix hi ha nombroses restes de ceràmica d'època romana.
--

DENOMINACIÓ CAN SEGUER VELL

IDENTIFICACIÓ JA 20

INTERVENCIONS REALITZADES

Prospecció.

INTERVENCIONS PREFERENTS

Neteja i senyalització.




GOVERN BALEAR
CONSELLERIA DE CULTURA, EDUCACIÓ
I ESPORTS
DIRECCIÓ GENERAL DE CULTURA
SERVEI DE PATRIMONI

Jaciment
JA-20 Can Seguer Vell

Localització
Illa Mallorca
Municipi Alcúdia

Fotografia identificativa (9×13) 105/3



Lloc / Parròquia Can Seguer Vell

Coordenades U.T.M. 4.409.570 / 505.000

Fotografia Aèria: Núm. Full	Núm. Foto	Data	Organisme
P-6	157.775		

Núm. Registre Cadastral: Full	Polígon	Parcel·la
	5	467

Referències núm. Inventari Jaciment	IMPP	PIC	Altres
2/20	0044		

Mapa terme municipal



Plànol topogràfic (1:5.000) o (1:10.000) 644(4-3)



SITUACIÓ J
DICA
O
C
I
O
A
C
I
O
R
V
A
C
I
O
N
S
E
R
V
A
C
I
O
C

PROPIETAT

- Estat Central
- Govern Balear
- Municipal
- Eclesiàstic
- Comunitat Religiosa
- Fundacions
- Altres entitats
- Particulars
- No identificat

Nom

Adreça

Telèfon

CLASSIFICACIÓ DEL SÒL

PROTECCIÓ LEGAL

- a) DECLARACIÓ B.I.C. B.O.E.: Decret Data
- b) INCOAT EXPEDIENT BOCAIB /BOE Data
- c) INVENTARIAT Data
- d) INCOAT EXPEDIENT INCLUSIÓ INVENTARI Data
- e) NO INCLÒS EN ELS RÈGIMS DE PROTECCIÓ a) b) c) d)

ESTAT DE CONSERVACIÓ

- 0. Quan no hi han restes visibles. Desaparegut/no localitzat.
- I. Quan es conserven íntegres tots els elements estructurals del monument.
- II. Quan manquen alguns dels elements estructurals del monument però és possible la reconstrucció hipotètica.
- III. Quan manquen alguns dels elements estructurals del monument i és impossible la reconstrucció hipotètica.
- IV. Quan el monument tan sols és identificable en planta o tan sols resten alguns elements aïllats.
- V. Quan la classificació del monument és pendent de la realització d'excavacions arqueològiques.

DEFECTES DE CONSERVACIÓ

- Estructures
- Cobertes
- Revestiments
- Ornamentació
- Instal.lacions
- Altres

CAUSES DE DETERIORACIÓ

- Obres públiques
- Obres privades
- Feines agrícoles
- Feines agrícoles auxiliars
- Pedreres
- Reutilitzacions
- Clandestins
- Erosió
- Altres

PROTECCIÓ EXISTENT

- | ORGANISME | DATA |
|--|----------|
| <input type="checkbox"/> Tancat | |
| <input type="checkbox"/> Vigilat | |
| <input type="checkbox"/> Altres | |
| <input checked="" type="checkbox"/> Nul.la | per què? |
| <input type="checkbox"/> Insuficient | |
| <input type="checkbox"/> Acurada | |

TREBALLS REALITZATS

- Neteja
- Prospeccions
- Excavacions
- Consolidacions
- Restauracions
- Altres

PERILLS EVENTUALS

GRAU D'ATRACCIÓ



- Nul
- Baix
- Regular
- Alt
- Massiu

NECESSITAT D'ACTUACIÓ

- Urgent
- Curt termini
- Mig termini
- Llarg termini

PROTECCIÓ PROPOSADA

- Limitació d'usos agrícoles
- Neteja
- Consolidació
- Restauració
- Tancament
- Excavació
- Declaració B.I.C.
- Elaboració de pla especial

CLASSIFICACIÓ GENERAL <input checked="" type="checkbox"/> Zona arqueològica <input type="checkbox"/> Monument aïllat <input type="checkbox"/> Submarí <input type="checkbox"/> Altres	ACCESSIBILITAT <input checked="" type="checkbox"/> Vehicle ordinari <input type="checkbox"/> Vehicle tot terreny <input type="checkbox"/> A peu <input type="checkbox"/> En vaixell	EXTENSIÓ 10,000 m ² <hr/> ALTITUD 50 m.	DESCRIPCIÓ ACCESSOS	SITUACIÓ <input type="checkbox"/> Indeterminada <input type="checkbox"/> Control del territori <input type="checkbox"/> Defensiva <input type="checkbox"/> Explotació del territori <input type="checkbox"/> Altres	
FUNCIONALITAT <input checked="" type="checkbox"/> Hàbitat <input type="checkbox"/> Funerària <input type="checkbox"/> Cultural <input type="checkbox"/> Industrial <input type="checkbox"/> Defensa <input type="checkbox"/> Enginyeria <input type="checkbox"/> Altres <input type="checkbox"/> Indeterminada	DESCRIPCIÓ DE L'ENTORN <p>Al coster de la montanya. Zona de secà.</p>		VISUALITZACIONS 	N / / / / /	
TIPOLOGIA <input type="checkbox"/> Cova/Abric <input type="checkbox"/> Naveta d'habitatció <input checked="" type="checkbox"/> Talaiot <input checked="" type="checkbox"/> Assentament/Habitació <input type="checkbox"/> Assentament Costaner <input type="checkbox"/> Poblat/Ciutat <input type="checkbox"/> Murada/Torre/Castell <input type="checkbox"/> Sitja <input type="checkbox"/> Pou/Cisterna <input type="checkbox"/> Alqueria <input type="checkbox"/> Hisn <input type="checkbox"/> Baqar <input type="checkbox"/> Edifici públic <input type="checkbox"/> Pedrera <input type="checkbox"/> Mina <input type="checkbox"/> Port/Embarcador <input type="checkbox"/> Pont <input type="checkbox"/> Aqüeducte <input type="checkbox"/> Camí Via <input type="checkbox"/> Molí <input type="checkbox"/> Qanat <input type="checkbox"/> Sequia de traçat fòssil medieval <input type="checkbox"/> Safareig <input type="checkbox"/> Necròpoli <input type="checkbox"/> Megàlit <input type="checkbox"/> Naveta d'enterrament <input type="checkbox"/> Hipogeu <input type="checkbox"/> Fossa <input type="checkbox"/> Taula <input type="checkbox"/> Santuari <input type="checkbox"/> Sala Hipòstila <input type="checkbox"/> Basílica <input type="checkbox"/> Església <input type="checkbox"/> Mesquita <input type="checkbox"/> Ribat <input type="checkbox"/> Pintures/Gravats <input type="checkbox"/> Altres <input type="checkbox"/> Indeterminat				S / / / / /	
DESCRIPCIÓ DE LES ESTRUCTURES <p>Restes d'un talaiot quadrat, vorera del camí. A la tanca SW hi ha ceràmica romana a superfície.</p>		MATERIALS CONSTRUCTIUS TÈCNiques CONSTRUCTIVES	CRONOLOGIA <input type="checkbox"/> Poblament <input type="checkbox"/> Calcolític <input type="checkbox"/> Bronze <input type="checkbox"/> Bronze I <input type="checkbox"/> Bronze II <input type="checkbox"/> Bronze III <input checked="" type="checkbox"/> Ferro <input type="checkbox"/> Ferro I <input type="checkbox"/> Ferro II <input type="checkbox"/> Fenici <input type="checkbox"/> Púnic arcaic <input type="checkbox"/> Púnic clàssic <input type="checkbox"/> Tardo-púnic <input checked="" type="checkbox"/> Romà <input type="checkbox"/> Romà republicà <input type="checkbox"/> Romà alt imperial <input type="checkbox"/> Romà baix imperial <input type="checkbox"/> Medieval <input type="checkbox"/> Medieval islàmic <input type="checkbox"/> Medieval cristià <input type="checkbox"/> Modern <input type="checkbox"/> Indeterminat		DATACIÓ <hr/> CRITERI DE DATACIÓ <p>Estructures Ceràmica</p>

RESTES MOBLES
 Ò
 I
 C
 A
 T
 E
 M
 U
 C
 D

TIPUS DE MATERIAL <input type="checkbox"/> Lític <input checked="" type="checkbox"/> Ceràmic <input type="checkbox"/> Metall <input type="checkbox"/> Numismàtic <input type="checkbox"/> Epigràfic <input type="checkbox"/> Faunístic <input type="checkbox"/> Altres <input type="checkbox"/> Vidre <input type="checkbox"/> Os	DESCOBERTES PER <input checked="" type="checkbox"/> Prospecció <input type="checkbox"/> Excavació <input type="checkbox"/> Clandestins <input type="checkbox"/> Casualitat <input type="checkbox"/> Altres	UBICACIÓ <input type="checkbox"/> Superfície <input checked="" type="checkbox"/> Museus <input type="checkbox"/> Col.leccions públiques <input type="checkbox"/> Col.leccions privades <input type="checkbox"/> Desconeguda <input type="checkbox"/> Altres	OBSERVACIONS
Fotografia B/N Color Diapositiva		Núm. Carret 105/145	Núm. Exposició 3/16,17,18,19
Planimetria Planta Alçat		Secció Croquis	
BIBLIOGRAFIA			

FITXA FETA PER (Nom, cognom, data)

FITXA REVISADA PER (Nom, cognom, data)

DENOMINACIÓ PUIG DEL ROMANÍ

IDENTIFICACIÓ JA 21

INTERVENCIONS REALITZADES

Prospecció.

INTERVENCIONS PREFERENTS

Neteja i senyalització.

OBSERVACIONS

Fotografia de l'equip Calvo, Torres, Cladera, Ramis, Pomar i Fontenla.




GOVERN BALEAR

CONSELLERIA DE CULTURA, EDUCACIÓ
I ESPORTS
DIRECCIO GENERAL DE CULTURA
SERVEI DE PATRIMONI

Jaciment Puig del Romani CA.
JA-21 (1)

Localització
Illa Mallorca
Municipi Alcúdia

Fotografia identificativa (9x13) 144/3



Lloc / Parròquia **La Victòria**

Coordenades U.T.M. **4.414.090 / 515.350**

Fotografia Aèria: Núm. Full	Núm. Foto	Data	Organisme
P-6	157.769		

Núm. Registre Cadastral: Full	Polígon	Parcel·la
	Zona militar	

Referències núm. Inventari Jaciment	IMPP	PIC	Altres
2/21	-		

Mapa terme municipal



Plànol topogràfic (1:5.000) o (1:10.000) 645(4-1)



SITUACIÓ JURÍDICA

PROPIETAT

- Estat Central
 Govern Balear
 Municipal
 Eclesiàstic
 Comunitat Religiosa
 Fundacions
 Altres entitats
 Particulars
 No identificat

Nom

Adreça

Telèfon

CLASSIFICACIÓ DEL SÒL

PROTECCIÓ LEGAL

- a) DECLARACIÓ B.I.C. B.O.E.: Decret Data
 b) INCOAT EXPEDIENT BOCAIB /BOE Data
 c) INVENTARIAT Data
 d) INCOAT EXPEDIENT INCLUSIÓ INVENTARI Data
 e) NO INCLÒS EN ELS RÈGIMS DE PROTECCIÓ a) b) c) d)

C O N S E R V A C I Ó

ESTAT DE CONSERVACIÓ

0. Quan no hi han restes visibles. Desaparegut/no localitzat.
 I. Quan es conserven íntegres tots els elements estructurals del monument.
 II. Quan manquen alguns dels elements estructurals del monument però és possible la reconstrucció hipotètica.
 III. Quan manquen alguns dels elements estructurals del monument i és impossible la reconstrucció hipotètica.
 IV. Quan el monument tan sols és identificable en planta o tan sols resten alguns elements aïllats.
 V. Quan la classificació del monument és pendent de la realització d'excavacions arqueològiques.

DEFECTES DE CONSERVACIÓ

- Estructures
 Cobertes
 Revestiments
 Ornamentació
 Instal.lacions
 Altres

CAUSES DE DETERIORACIÓ

- Obres públiques
 Obres privades
 Feines agrícoles
 Feines agrícoles auxiliars
 Pedreres
 Reutilitzacions
 Clandestins
 Erosió
 Altres

PROTECCIÓ EXISTENT

ORGANISME DATA

- Tancat
 Vigilat
 Altres

- Nul.la per què?
 Insuficient
 Acurada

TREBALLS REALITZATS

- Neteja
 Prospeccions
 Excavacions
 Consolidacions
 Restauracions
 Altres

PERILLS EVENTUALS

GRAU D'ATRACCIÓ

- Nul
 Baix
 Regular
 Alt
 Massiu

NECESSITAT D'ACTUACIÓ

- Urgent
 Curt termini
 Mig termini
 Llarg termini

PROTECCIÓ PROPOSADA

- Limitació d'usos agrícoles
 Neteja
 Consolidació
 Restauració
 Tancament
 Excavació
 Declaració B.I.C.
 Elaboració de pla especial

T
N
E
M
E
J
A
C
I
M
E
N
T

D
E
L
J
O
R
N
A
L
D
E
L
C
O
M
P
L
E
X
D
E
S
C
R
I
P
C
I
Ó
D
E
L
P
A
R
T
I
C
I
P
A
N
T

CLASSIFICACIÓ GENERAL <input type="checkbox"/> Zona arqueològica <input checked="" type="checkbox"/> Monument aïllat <input type="checkbox"/> Submarí <input type="checkbox"/> Altres	ACCESSIBILITAT <input type="checkbox"/> Vehicle ordinari <input type="checkbox"/> Vehicle tot terreny <input checked="" type="checkbox"/> A peu <input type="checkbox"/> En vaixell	EXTENSIÓ 200 m ² ALTITUD 370 m.	DESCRIPCIÓ ACCESSOS	SITUACIÓ <input type="checkbox"/> Indeterminada <input type="checkbox"/> Control del territori <input type="checkbox"/> Defensiva <input type="checkbox"/> Explotació del territori <input type="checkbox"/> Altres	
FUNCIONALITAT <input type="checkbox"/> Hàbitat <input type="checkbox"/> Funerària <input type="checkbox"/> Cultural <input type="checkbox"/> Industrial <input checked="" type="checkbox"/> Defensa? <input type="checkbox"/> Enginyeria <input type="checkbox"/> Altres <input type="checkbox"/> Indeterminada		DESCRIPCIÓ DE L'ENTORN A un tall de la muntanya. Pinar.		VISUALITZACIONS 	
TIPOLOGIA <input type="checkbox"/> Cova/Abric <input type="checkbox"/> Naveta d'habitació <input type="checkbox"/> Talaiot <input checked="" type="checkbox"/> Assentament/Habitació <input type="checkbox"/> Assentament Costaner <input type="checkbox"/> Poblat/Ciutat <input type="checkbox"/> Murada/Torre/Castell <input type="checkbox"/> Sitja <input type="checkbox"/> Pou/Cisterna <input type="checkbox"/> Alqueria <input type="checkbox"/> Hisn <input type="checkbox"/> Baqar <input type="checkbox"/> Edifici públic <input type="checkbox"/> Pedrera <input type="checkbox"/> Mina <input type="checkbox"/> Port/Embarcador <input type="checkbox"/> Pont <input type="checkbox"/> Aqüeducte <input type="checkbox"/> Camí Via <input type="checkbox"/> Molí <input type="checkbox"/> Qanat <input type="checkbox"/> Sequia de traçat fòssil medieval <input type="checkbox"/> Safareig <input type="checkbox"/> Necròpoli <input type="checkbox"/> Megàlit <input type="checkbox"/> Naveta d'enterrament <input type="checkbox"/> Hipogeu <input type="checkbox"/> Fossa <input type="checkbox"/> Taula <input type="checkbox"/> Santuari <input type="checkbox"/> Sala Hipòstila <input type="checkbox"/> Basílica <input type="checkbox"/> Església <input type="checkbox"/> Mesquita <input type="checkbox"/> Ribat <input type="checkbox"/> Pintures/Gravats <input type="checkbox"/> Altres <input type="checkbox"/> Indeterminat					
DESCRIPCIÓ DE LES ESTRUCTURES Restes d'un parament de pedres grosses. Abundant ceràmica romana als voltants.		MATERIALS CONSTRUCTIUS TÈCNiques CONSTRUCTIVES	CRONOLOGIA <input type="checkbox"/> Poblament <input type="checkbox"/> Calcolític <input type="checkbox"/> Bronze <input type="checkbox"/> Bronze I <input type="checkbox"/> Bronze II <input type="checkbox"/> Bronze III <input type="checkbox"/> Ferro <input type="checkbox"/> Ferro I <input type="checkbox"/> Ferro II <input type="checkbox"/> Fenici <input type="checkbox"/> Púnic arcaic <input type="checkbox"/> Púnic clàssic <input type="checkbox"/> Tardo-púnic <input checked="" type="checkbox"/> Romà <input type="checkbox"/> Romà republicà <input type="checkbox"/> Romà alt imperial <input type="checkbox"/> Romà baix imperial <input type="checkbox"/> Medieval <input type="checkbox"/> Medieval islàmic <input type="checkbox"/> Medieval cristià <input type="checkbox"/> Modern <input type="checkbox"/> Indeterminat		DATACIÓ <hr/> CRITERI DE DATACIÓ Ceràmica

RESTES MOBLES

TIPUS DE MATERIAL

- Lític
 Ceràmic
 Metall
 Numismàtic
 Epigràfic
 Faunístic
 Altres
 Vidre
 Os

DESCOBERTES PER

- Prospecció
 Excavació
 Clandestins
 Casualitat
 Altres

UBICACIÓ

- Superfície
 Museus
 Col.leccions públiques
 Col.leccions privades
 Desconeguda
 Altres

OBSERVACIONS

FOTOGRAFIA

Fotografia

B/N
 Color
 Diapositiva

Núm. Carret

144

Núm. Exposició

3,4

PLANIMETRIA

Planimetria

Planta

Secció

Alçat

Croquis

BIBLIOGRAFIA

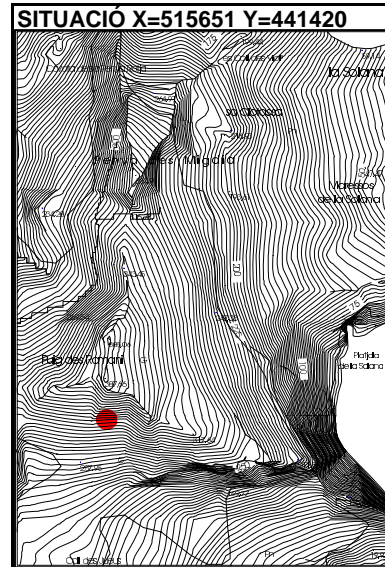
BIBLIOGRAFIA

Inèdit.

FITXA FETA PER (Nom, cognom, data)

FITXA REVISADA PER (Nom, cognom, data)

PATRIMONI HISTÒRIC I ARTÍSTIC D'ALCÚDIA	IDENTIFICACIÓ JA 22
DENOMINACIÓ PUIG DEL ROMANÍ 2	CRONOLOGIA Romà
LOCALITZACIÓ LA VICTÒRIA	GRAU DE PROTECCIÓ A
TIPOLOGIA Parament i ceràmica romana	US -----
AUTOR -----	ESTIL -----
PROTECCIÓ Monument Històric Artístic. Decret 2563/1966	G. CONSERVACIÓ Regular



BIBLIOGRAFIA	ELEMENTS DESTACATS A PRESERVAR Les restes del parament i la ceràmica.
---------------------	---

DESCRIPCIÓ Restes de parament que formen una estructura poligonal al voltant de la qual hi ha nombroses restes de ceràmica romana.
--

DENOMINACIÓ PUIG DEL ROMANÍ 2

IDENTIFICACIÓ JA 22

INTERVENCIONS REALITZADES

Prospecció.

INTERVENCIONS PREFERENTS

Neteja i senyalització.

OBSERVACIONS

Fotografia de l'equip Calvo, Torres, Cladera, Ramis, Pomar i Fontenla.



Jaciment Puig del Romani
JA-22(2)

GOVERN BALEAR

CONSELLERIA DE CULTURA, EDUCACIÓ
I ESPORTS
DIRECCIÓ GENERAL DE CULTURA
SERVEI DE PATRIMONI

Localització
Illa Mallorca
Municipi Alcúdia

Fotografia identificativa (9x13) 144/0



Lloc / Parròquia **La Victòria**

Coordenades U.T.M. **4.414.010/515.320**

Fotografia Aèria: Núm. Full	Núm. Foto	Data	Organisme
P-6	157.769		

Núm. Registre Cadastral: Full	Polígon	Parcel·la
	Zona Militar	

Referències núm. Inventari Jaciment	IMPP	PIC	Altres
2/22	-		

Mapa terme municipal



Plànol topogràfic (1:5.000) o (1:10.000) 645(4-1)



SITUACIÓ JURÍDICA

PROPIETAT	
<input checked="" type="checkbox"/> Estat Central	Nom
<input type="checkbox"/> Govern Balear	
<input type="checkbox"/> Municipal	
<input type="checkbox"/> Eclesiàstic	Adreça
<input type="checkbox"/> Comunitat Religiosa	
<input type="checkbox"/> Fundacions	
<input type="checkbox"/> Altres entitats	
<input type="checkbox"/> Particulars	
<input type="checkbox"/> No identificat	Telèfon

CLASSIFICACIÓ DEL SÒL			
PROTECCIÓ LEGAL			
a) DECLARACIÓ B.I.C.	<input type="checkbox"/>	B.O.E.: Decret	Data
b) INCOAT EXPEDIENT	<input type="checkbox"/>	BOCAIB	/BOE Data
c) INVENTARIAT	<input type="checkbox"/>	Data	
d) INCOAT EXPEDIENT INCLUSIÓ INVENTARI	<input type="checkbox"/>	Data	
e) NO INCLÒS EN ELS RÈGIMS DE PROTECCIÓ a) b) c) d) <input type="checkbox"/>			

ESTAT DE CONSERVACIÓ

ESTAT DE CONSERVACIÓ	
<input type="checkbox"/> 0. Quan no hi han restes visibles. Desaparegut/no localitzat.	
<input type="checkbox"/> I. Quan es conserven íntegres tots els elements estructurals del monument.	
<input type="checkbox"/> II. Quan manquen alguns dels elements estructurals del monument però és possible la reconstrucció hipotètica.	
<input type="checkbox"/> III. Quan manquen alguns dels elements estructurals del monument i és impossible la reconstrucció hipotètica.	
<input checked="" type="checkbox"/> IV. Quan el monument tan sols és identificable en planta o tan sols resten alguns elements aïllats.	
<input type="checkbox"/> V. Quan la classificació del monument és pendent de la realització d'excavacions arqueològiques.	

DEFECTES DE CONSERVACIÓ
<input checked="" type="checkbox"/> Estructures
<input checked="" type="checkbox"/> Cobertes
<input type="checkbox"/> Revestiments
<input type="checkbox"/> Ornamentació
<input type="checkbox"/> Instal.lacions
<input type="checkbox"/> Altres

CAUSES DE DETERIORACIÓ
<input type="checkbox"/> Obres públiques
<input type="checkbox"/> Obres privades
<input type="checkbox"/> Feines agrícoles
<input type="checkbox"/> Feines agrícoles auxiliars
<input type="checkbox"/> Pedreres
<input checked="" type="checkbox"/> Reutilitzacions
<input type="checkbox"/> Clandestins
<input checked="" type="checkbox"/> Erosió
<input type="checkbox"/> Altres

PROTECCIÓ EXISTENT	
ORGANISME	DATA
<input type="checkbox"/> Tancat	
<input type="checkbox"/> Vigilat	
<input type="checkbox"/> Altres	

<input checked="" type="checkbox"/> Nul.la	per què?
<input type="checkbox"/> Insuficient	
<input type="checkbox"/> Acurada	

TREBALLS REALITZATS
<input type="checkbox"/> Neteja
<input type="checkbox"/> Prospeccions
<input type="checkbox"/> Excavacions
<input type="checkbox"/> Consolidacions
<input type="checkbox"/> Restauracions
<input type="checkbox"/> Altres

PERILLS EVENTUALS

GRAU D'ATRACCIÓ
<input type="checkbox"/> Nul
<input checked="" type="checkbox"/> Baix
<input type="checkbox"/> Regular
<input type="checkbox"/> Alt
<input type="checkbox"/> Massiu

NECESSITAT D'ACTUACIÓ
<input type="checkbox"/> Urgent
<input type="checkbox"/> Curt termini
<input type="checkbox"/> Mig termini
<input checked="" type="checkbox"/> Llarg termini

PROTECCIÓ PROPOSADA	
<input type="checkbox"/> Limitació d'usos agrícoles	<input type="checkbox"/> Tancament
<input type="checkbox"/> Neteja	<input type="checkbox"/> Excavació
<input type="checkbox"/> Consolidació	<input type="checkbox"/> Declaració B.I.C.
<input type="checkbox"/> Restauració	<input type="checkbox"/> Elaboració de pla especial

RESTES MOBLES
 FOTOGRAFIA
 PLANIMETRIA
 BIBLIOGRAFIA
 DOCUMENTACIÓ

TIPUS DE MATERIAL <input type="checkbox"/> Lític <input checked="" type="checkbox"/> Ceràmic <input type="checkbox"/> Metall <input type="checkbox"/> Numismàtic <input type="checkbox"/> Epigràfic <input type="checkbox"/> Faunístic <input type="checkbox"/> Altres <input type="checkbox"/> Vidre <input type="checkbox"/> Os	DESCOBERTES PER <input checked="" type="checkbox"/> Prospecció <input type="checkbox"/> Excavació <input type="checkbox"/> Clandestins <input type="checkbox"/> Casualitat <input type="checkbox"/> Altres	UBIACIÓ <input type="checkbox"/> Superfície <input checked="" type="checkbox"/> Museus <input type="checkbox"/> Col.leccions públiques <input type="checkbox"/> Col.leccions privades <input type="checkbox"/> Desconeguda <input type="checkbox"/> Altres	OBSERVACIONS
--	---	--	--------------

Fotografia B/N Color Diapositiva	Núm. Carret 144	Núm. Exposició 0,1,2
---	--------------------	-------------------------

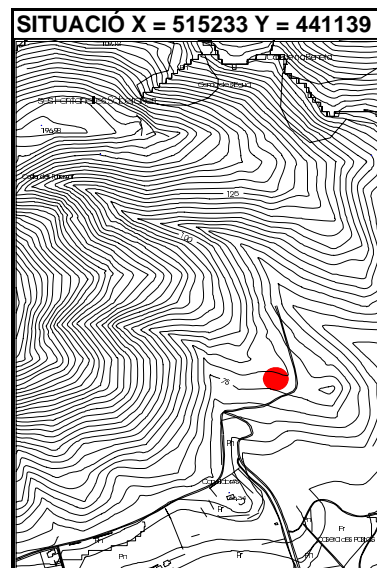
Planimetria	
Planta	Secció
Alçat	Croquis

BIBLIOGRAFIA	Inèdit.
--------------	---------

FITXA FETA PER (Nom, cognom, data)

FITXA REVISADA PER (Nom, cognom, data)

PATRIMONI HISTÒRIC I ARTÍSTIC D'ALCÚDIA	IDENTIFICACIÓ JA 23
DENOMINACIÓ CAN CAPÓ	CRONOLOGIA Bronze
LOCALITZACIÓ PUIG DEN BAUME	GRAU DE PROTECCIÓ A
TIPOLOGIA Poblat de navetes	US ----
AUTOR ----	ESTIL ----
PROTECCIÓ Monument Històric Artístic. Decret 2563/1966	G. CONSERVACIÓ Regular



BIBLIOGRAFIA	ELEMENTS DESTACATS A PRESERVAR Les restes de navetes.
---------------------	---

DESCRIPCIÓ Poblat de navetes molt arrassat per la construcció d'un camí i per les tasques agrícoles de la zona.

DENOMINACIÓ CAN CAPÓ	IDENTIFICACIÓ JA 23
----------------------	---------------------

INTERVENCIONS REALITZADES**INTERVENCIONS PREFERENTS**

Neteja i senyalització.

OBSERVACIONS

Fotografia de l'equip Calvo, Torres, Cladera, Ramis, Pomar i Fontenla.



GOVERN BALEAR
CONSELLERIA DE CULTURA, EDUCACIÓ
I ESPORTS
DIRECCIÓ GENERAL DE CULTURA
SERVEI DE PATRIMONI

Localització

Illa **Mallorca**

Municipi
Alcúdia

Jaciment

JA-23

Can Capó

Fotografia identificativa (9x13)

144/5



Lloc / Parròquia

Puig d'en Jaua BAUME

Coordenades U.T.M.

4,411.400 / 515.180

Fotografia Aèria: Núm. Full
P-6

Núm. Foto
157.769

Data

Organisme

Núm. Registre Cadastral: Full

Polígon
3

Parcel·la
270

Referències núm. Inventari Jaciment

IMPP

PIC

Altres

2/23

-

Mapa terme municipal



Plànol topogràfic (1:5.000) o (1:10.000)

^b
645(4-1)



SITUACIÓ JURÍDICA

ESTAT DE CONSERVACIÓ

DEFECTES DE CONSERVACIÓ

CAUSES DE DETERIORACIÓ

PROTECCIÓ EXISTENT

TREBALLS REALITZATS

PERILLS EVENTUALS

PROTECCIÓ PROPOSADA

GRAU D'ATRACCIÓ

NECESSITAT D'ACTUACIÓ

PROPIETAT

Estat Central
 Govern Balear
 Municipal
 Eclesiàstic
 Comunitat Religiosa
 Fundacions
 Altres entitats
 Particulars
 No identificat

Nom _____
 Adreça _____
 Telèfon _____

CLASSIFICACIÓ DEL SOL

PROTECCIÓ LEGAL

a) DECLARACIÓ B.I.C. B.O.E.: Decret Data _____
 b) INCOAT EXPEDIENT BOCAIB /BOE Data _____
 c) INVENTARIAT Data _____
 d) INCOAT EXPEDIENT INCLUSIÓ INVENTARI Data _____
 e) NO INCLÒS EN ELS RÈGIMS DE PROTECCIÓ a) b) c) d)

ESTAT DE CONSERVACIÓ

0. Quan no hi han restes visibles. Desaparegut/no localitzat.
 I. Quan es conserven íntegres tots els elements estructurals del monument.
 II. Quan manquen alguns dels elements estructurals del monument però és possible la reconstrucció hipotètica.
 III. Quan manquen alguns dels elements estructurals del monument i és impossible la reconstrucció hipotètica.
 IV. Quan el monument tan sols és identificable en planta o tan sols resten alguns elements aïllats.
 V. Quan la classificació del monument és pendent de la realització d'excavacions arqueològiques.

DEFECTES DE CONSERVACIÓ

Estructures
 Cobertes
 Revestiments
 Ornamentació
 Instal.lacions
 Altres

CAUSES DE DETERIORACIÓ

Obres públiques
 Obres privades
 Feines agrícoles
 Feines agrícoles auxiliars
 Pedreres
 Reutilitzacions
 Clandestins
 Erosió
 Altres

PROTECCIÓ EXISTENT

ORGANISME	DATA
<input type="checkbox"/> Tancat	
<input type="checkbox"/> Vigilat	
<input type="checkbox"/> Altres	

TREBALLS REALITZATS

Neteja
 Prospeccions
 Excavacions
 Consolidacions
 Restauracions
 Altres

Nul.la per què?
 Insuficient
 Acurada

PERILLS EVENTUALS

GRAU D'ATRACCIÓ

Nul
 Baix
 Regular
 Alt
 Massiu

NECESSITAT D'ACTUACIÓ

Urgent
 Curt termini
 Mig termini
 Llarg termini

PROTECCIÓ PROPOSADA

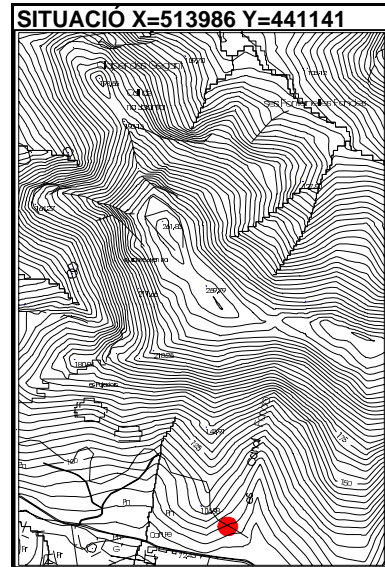
<input type="checkbox"/> Limitació d'usos agrícoles	<input type="checkbox"/> Tancament
<input type="checkbox"/> Neteja	<input type="checkbox"/> Excavació
<input type="checkbox"/> Consolidació	<input type="checkbox"/> Declaració B.I.C.
<input type="checkbox"/> Restauració	<input type="checkbox"/> Elaboració de pla especial

	TIPUS DE MATERIAL <input type="checkbox"/> Lític <input type="checkbox"/> Cèramic <input type="checkbox"/> Metall <input type="checkbox"/> Numismàtic <input type="checkbox"/> Epigràfic <input type="checkbox"/> Faunístic <input type="checkbox"/> Altres <input type="checkbox"/> Vidre <input type="checkbox"/> Os	DESCOBERTES PER <input type="checkbox"/> Prospecció <input type="checkbox"/> Excavació <input type="checkbox"/> Clandestins <input type="checkbox"/> Casualitat <input type="checkbox"/> Altres	UBICACIÓ <input type="checkbox"/> Superfície <input type="checkbox"/> Museus <input type="checkbox"/> Col.leccions públiques <input type="checkbox"/> Col.leccions privades <input type="checkbox"/> Desconeguda <input type="checkbox"/> Altres	OBSERVACIONS
	Fotografia B/N Color Diapositiva	Núm. Carret 144	Núm. Exposició 5	
	Planimetria Planta Alçat	Secció Croquis		
	BIBLIOGRAFIA <p style="text-align: center;">Inèdit.</p>			

FITXA FETA PER (Nom, cognom, data)

FITXA REVISADA PER (Nom, cognom, data)

PATRIMONI HISTÒRIC I ARTÍSTIC D'ALCÚDIA	IDENTIFICACIÓ JA 24
DENOMINACIÓ CAN FÉ	CRONOLOGIA Romà
LOCALITZACIÓ CAN FÉ	GRAU DE PROTECCIÓ A
TIPOLOGIA Assentament	US ----
AUTOR ----	ESTIL ----
PROTECCIÓ Monument Històric Artístic. Decret 2563/1966	G. CONSERVACIÓ Regular



BIBLIOGRAFIA	ELEMENTS DESTACATS A PRESERVAR les restes de les construccions i la ceràmica dels voltants.
---------------------	---

DESCRIPCIÓ Restes de construccions ciclòpies molt emmascarades per la vegetació i una construcció moderna. Nombroses restes de ceràmica romana als voltants.

DENOMINACIÓ CAN FÉ	IDENTIFICACIÓ JA 24
--------------------	---------------------

INTERVENCIONS REALITZADES

Prospecció.

INTERVENCIONS PREFERENTS

Neteja i senyalització.

OBSERVACIONS

Fotografia de l'equip Calvo, Torres, Cladera, Ramis, Pomar i Fontenla.




Jaciment Can F6
JA-24

GOVERN BALEAR

CONSELLERIA DE CULTURA, EDUCACIÓ
I ESPORTS
DIRECCIÓ GENERAL DE CULTURA
SERVEI DE PATRIMONI

Localització
Illa Mallorca
Municipi Alcúdia



Lloc / Parròquia Can F6

Coordenades U.T.M. 4.411.450 / 513.920

Fotografia Aèria: Núm. Full	Núm. Foto	Data	Organisme
P-6	157.767		

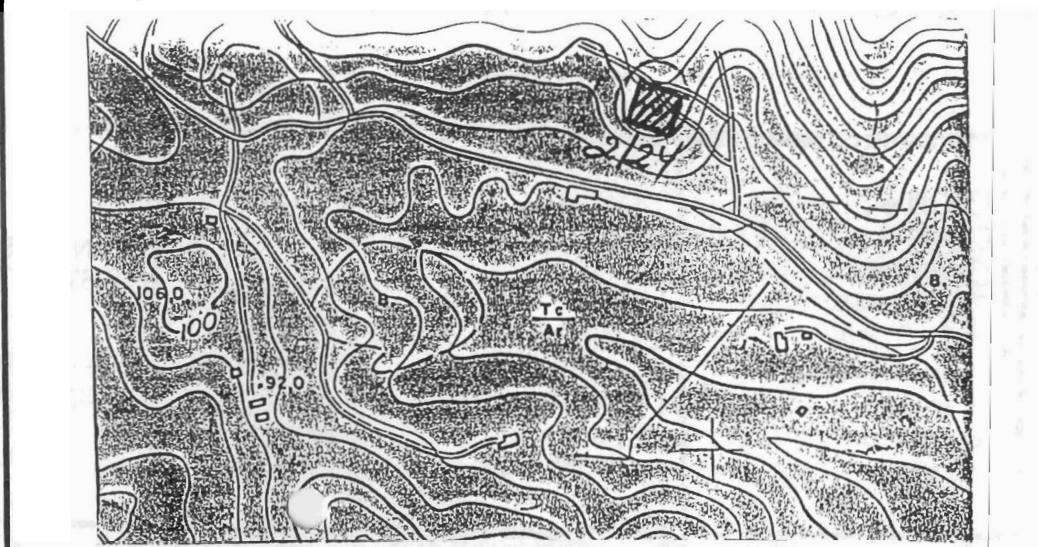
Núm. Registre Cadastral: Full	Polígon	Parcel·la
	3	253

Referències núm. Inventari Jaciment	IMPP	PIC	Altres
2/24	-		

Mapa terme municipal



Plànol topogràfic (1:5.000) o (1:10.000) 645(4-1)



SITUACIÓ JURÍDICA

PROPIETAT

- Estat Central
 Govern Balear
 Municipal
 Eclesiàstic
 Comunitat Religiosa
 Fundacions
 Altres entitats
 Particulars
 No identificat

Nom

Adreça

Telèfon

CLASSIFICACIÓ DEL SÒL

PROTECCIÓ LEGAL

- a) DECLARACIÓ B.I.C. B.O.E.: Decret Data
 b) INCOAT EXPEDIENT BOCAIB /BOE Data
 c) INVENTARIAT Data
 d) INCOAT EXPEDIENT INCLUSIÓ INVENTARI Data
 e) NO INCLÒS EN ELS RÈGIMS DE PROTECCIÓ a) b) c) d)

ESTAT DE CONSERVACIÓ

ESTAT DE CONSERVACIÓ

0. Quan no hi han restes visibles. Desaparegut/no localitzat.
 I. Quan es conserven íntegres tots els elements estructurals del monument.
 II. Quan manquen alguns dels elements estructurals del monument però és possible la reconstrucció hipotètica.
 III. Quan manquen alguns dels elements estructurals del monument i és impossible la reconstrucció hipotètica.
 IV. Quan el monument tan sols és identificable en planta o tan sols resten alguns elements aïllats.
 V. Quan la classificació del monument és pendent de la realització d'excavacions arqueològiques.

DEFECTES DE CONSERVACIÓ

- Estructures
 Cobertes
 Revestiments
 Ornamentació
 Instal.lacions
 Altres

CAUSES DE DETERIORACIÓ

- Obres públiques
 Obres privades
 Feines agrícoles
 Feines agrícoles auxiliars
 Pedreres
 Reutilitzacions
 Clandestins
 Erosió
 Altres

PROTECCIÓ EXISTENT

ORGANISME DATA

- Tancat
 Vigilat
 Altres

- Nul.la per què?
 Insuficient
 Acurada

TREBALLS REALITZATS

- Neteja
 Prospeccions
 Excavacions
 Consolidacions
 Restauracions
 Altres

PERILLS EVENTUALS

GRAU D'ATRACCIÓ

- Nul
 Baix
 Regular
 Alt
 Massiu

NECESSITAT D'ACTUACIÓ

- Urgent
 Curt termini
 Mig termini
 Llarg termini

PROTECCIÓ PROPOSADA

- Limitació d'usos agrícoles
 Neteja
 Consolidació
 Restauració
 Tancament
 Excavació
 Declaració B.I.C.
 Elaboració de pla especial

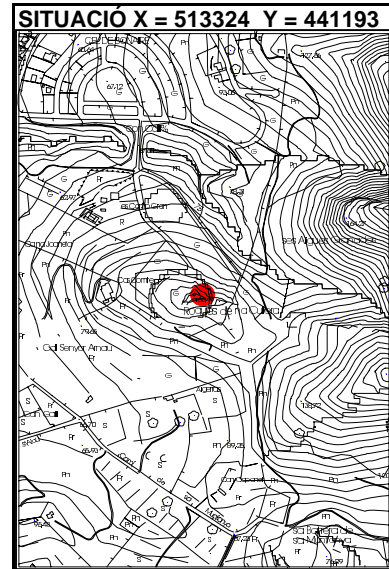
RESTES MOBLES
 FOTOGRAFIA
 PLANIMETRIA
 BIBLIOGRAFIA
 DOCUMENTACIÓ

TIPUS DE MATERIAL <input type="checkbox"/> Lític <input checked="" type="checkbox"/> Ceràmic <input type="checkbox"/> Metall <input type="checkbox"/> Numismàtic <input type="checkbox"/> Epigràfic <input type="checkbox"/> Faunístic <input type="checkbox"/> Altres <input type="checkbox"/> Vidre <input type="checkbox"/> Os	DESCOBERTES PER <input checked="" type="checkbox"/> Prospecció <input type="checkbox"/> Excavació <input type="checkbox"/> Clandestins <input type="checkbox"/> Casualitat <input type="checkbox"/> Altres	UBICACIÓ <input type="checkbox"/> Superfície <input checked="" type="checkbox"/> Museus <input type="checkbox"/> Col.leccions públiques <input type="checkbox"/> Col.leccions privades <input type="checkbox"/> Desconeguda <input type="checkbox"/> Altres	OBSERVACIONS
Fotografia B/N Color Diapositiva	Núm. Carret 144	Núm. Exposició 7,8,9.	
Planimetria Planta Alçat	Secció Croquis		
BIBLIOGRAFIA Inèdit.			

FITXA FETA PER (Nom, cognom, data)

FITXA REVISADA PER (Nom, cognom, data)

PATRIMONI HISTÒRIC I ARTÍSTIC D'ALCÚDIA	IDENTIFICACIÓ JA 25
DENOMINACIÓ ALGERRAS	CRONOLOGIA Romà
LOCALITZACIÓ ALGERRÀS	GRAU DE PROTECCIÓ A
TIPOLOGIA Zona arqueològica	US -----
AUTOR -----	ESTIL -----
PROTECCIÓ Monument Històric Artístic. Decret 2563/1966	G. CONSERVACIÓ Regular



BIBLIOGRAFIA	ELEMENTS DESTACATS A PRESERVAR Les restes de les construccions i la ceràmica dels voltants.
---------------------	---

DESCRIPCIÓ Restes d'estructures molt emmascarades per la vegetació i l'acumulació moderna de pedres de petit tamany.
--

DENOMINACIÓ ALGERRÀS	IDENTIFICACIÓ JA 25
----------------------	---------------------

INTERVENCIONS REALITZADES

Prospecció.

INTERVENCIONS PREFERENTS

Neteja i senyalització.

OBSERVACIONS

Fotografia de l'equip Calvo, Torres, Cladera, Ramis, Pomar i Fontenla.



Jaciment
JA-25 Algerràs

GOVERN BALEAR
CONSELLERIA DE CULTURA, EDUCACIÓ
I ESPORTS
DIRECCIÓ GENERAL DE CULTURA
SERVEI DE PATRIMONI

Localització
Illa Mallorca
Municipi Alcúdia

Fotografia identificativa (9x13) 144/12



Lloc / Parròquia
Algerràs.Els Pujadors

Coordenades U.T.M.
4.411.900 / 513.320

Fotografia Aèria: Núm.	Full	Núm. Foto	Data	Organisme
P-6		157.767		

Núm. Registre Cadastral: Full	Polígon	Parcel·la
	3	252

Referències núm. Inventari	Jaciment	IMPP	PIC	Altres
2/25		0033		

Mapa terme municipal



Plànol topogràfic (1:5.000) o (1:10.000) 645(4-1)



SITUACIÓ JURÍDICA

O

C

I

A

V

R

E

S

O

N

C

PROPIETAT <input type="checkbox"/> Estat Central <input type="checkbox"/> Govern Balear <input type="checkbox"/> Municipal <input type="checkbox"/> Eclesiàstic <input type="checkbox"/> Comunitat Religiosa <input type="checkbox"/> Fundacions <input type="checkbox"/> Altres entitats <input checked="" type="checkbox"/> Particulars <input type="checkbox"/> No identificat	Nom Adreça Telèfon	CLASSIFICACIÓ DEL SÒL PROTECCIÓ LEGAL a) DECLARACIÓ B.I.C. <input type="checkbox"/> B.O.E.: Decret <input type="checkbox"/> Data <input type="checkbox"/> b) INCOAT EXPEDIENT <input type="checkbox"/> BOCAIB <input type="checkbox"/> /BOE <input type="checkbox"/> Data <input type="checkbox"/> c) INVENTARIAT <input type="checkbox"/> Data <input type="checkbox"/> d) INCOAT EXPEDIENT INCLUSIÓ INVENTARI <input type="checkbox"/> Data <input type="checkbox"/> e) NO INCLÒS EN ELS RÈGIMS DE PROTECCIÓ a) b) c) d) <input type="checkbox"/>
--	----------------------------------	---

ESTAT DE CONSERVACIÓ

0. Quan no hi han restes visibles. Desaparegut/no localitzat.

I. Quan es conserven íntegres tots els elements estructurals del monument.

II. Quan manquen alguns dels elements estructurals del monument però és possible la reconstrucció hipotètica.

III. Quan manquen alguns dels elements estructurals del monument i és impossible la reconstrucció hipotètica.

IV. Quan el monument tan sols és identificable en planta o tan sols resten alguns elements aïllats.

V. Quan la classificació del monument és pendent de la realització d'excavacions arqueològiques.

DEFECTES DE CONSERVACIÓ <input checked="" type="checkbox"/> Estructures <input checked="" type="checkbox"/> Cobertes <input type="checkbox"/> Revestiments <input type="checkbox"/> Ornamentació <input type="checkbox"/> Instal.lacions <input type="checkbox"/> Altres	CAUSES DE DETERIORACIÓ <input checked="" type="checkbox"/> Obres públiques <input checked="" type="checkbox"/> Obres privades <input checked="" type="checkbox"/> Feines agrícoles <input type="checkbox"/> Feines agrícoles auxiliars <input type="checkbox"/> Pedreres <input checked="" type="checkbox"/> Reutilitzacions <input type="checkbox"/> Clandestins <input checked="" type="checkbox"/> Erosió <input type="checkbox"/> Altres	PROTECCIÓ EXISTENT <table style="width: 100%;"> <tr> <th style="width: 50%;">ORGANISME</th> <th style="width: 50%;">DATA</th> </tr> <tr> <td><input type="checkbox"/> Tancat</td> <td></td> </tr> <tr> <td><input type="checkbox"/> Vigilat</td> <td></td> </tr> <tr> <td><input type="checkbox"/> Altres</td> <td></td> </tr> </table> <input checked="" type="checkbox"/> Nul.la <input type="checkbox"/> Insuficient <input type="checkbox"/> Acurada	ORGANISME	DATA	<input type="checkbox"/> Tancat		<input type="checkbox"/> Vigilat		<input type="checkbox"/> Altres		TREBALLS REALITZATS <input type="checkbox"/> Neteja <input type="checkbox"/> Prospeccions <input type="checkbox"/> Excavacions <input type="checkbox"/> Consolidacions <input type="checkbox"/> Restauracions <input type="checkbox"/> Altres
ORGANISME	DATA										
<input type="checkbox"/> Tancat											
<input type="checkbox"/> Vigilat											
<input type="checkbox"/> Altres											
PERILLS EVENTUALS		PROTECCIÓ PROPOSADA <input type="checkbox"/> Limitació d'usos agrícoles <input type="checkbox"/> Neteja <input type="checkbox"/> Consolidació <input type="checkbox"/> Restauració <input type="checkbox"/> Tancament <input type="checkbox"/> Excavació <input type="checkbox"/> Declaració B.I.C. <input type="checkbox"/> Elaboració de pla especial									

GRAU D'ATRACCIÓ <input type="checkbox"/> Nul <input checked="" type="checkbox"/> Baix <input type="checkbox"/> Regular <input type="checkbox"/> Alt <input type="checkbox"/> Massiu	NECESSITAT D'ACTUACIÓ <input type="checkbox"/> Urgent <input type="checkbox"/> Curt termini <input type="checkbox"/> Mig termini <input checked="" type="checkbox"/> Llarg termini
---	---

CLASSIFICACIÓ GENERAL <input checked="" type="checkbox"/> Zona arqueològica <input type="checkbox"/> Monument aïllat <input type="checkbox"/> Submarí <input type="checkbox"/> Altres	ACCESSIBILITAT <input checked="" type="checkbox"/> Vehicle ordinari <input type="checkbox"/> Vehicle tot terreny <input type="checkbox"/> A peu <input type="checkbox"/> En vaixell	EXTENSIÓ 500 m ² <hr/> ALTITUD 115 m.	DESCRIPCIÓ ACCESSOS	SITUACIÓ <input type="checkbox"/> Indeterminada <input type="checkbox"/> Control del territori <input type="checkbox"/> Defensiva <input type="checkbox"/> Explotació del territori <input type="checkbox"/> Altres
FUNCIONALITAT <input type="checkbox"/> Hàbitat <input type="checkbox"/> Funerària <input type="checkbox"/> Cultural <input type="checkbox"/> Industrial <input type="checkbox"/> Defensa <input type="checkbox"/> Enginyeria <input type="checkbox"/> Altres <input checked="" type="checkbox"/> Indeterminada	DESCRIPCIÓ DE L'ENTORN Dalt d'un turó. Zona de garriga baixa.		VISUALITZACIONS	N / / / / /
TIPOLOGIA <input type="checkbox"/> Cova/Abric <input type="checkbox"/> Naveta d'habitació <input type="checkbox"/> Talaiot <input checked="" type="checkbox"/> Assentament/Habitació <input type="checkbox"/> Assentament Costaner <input type="checkbox"/> Poblat/Ciutat <input type="checkbox"/> Murada/Torre/Castell <input type="checkbox"/> Sitja <input type="checkbox"/> Pou/Cisterna <input type="checkbox"/> Alqueria <input type="checkbox"/> Hisn <input type="checkbox"/> Baqar <input type="checkbox"/> Edifici públic <input type="checkbox"/> Pedrera <input type="checkbox"/> Mina <input type="checkbox"/> Port/Embarcador <input type="checkbox"/> Pont <input type="checkbox"/> Aqüeducte <input type="checkbox"/> Camí Via <input type="checkbox"/> Molí <input type="checkbox"/> Qanat <input type="checkbox"/> Sequia de traçat fòssil medieval <input type="checkbox"/> Safareig <input type="checkbox"/> Necròpoli <input type="checkbox"/> Megàlit <input type="checkbox"/> Naveta d'enterrament <input type="checkbox"/> Hipogeu <input type="checkbox"/> Fossa <input type="checkbox"/> Taula <input type="checkbox"/> Santuari <input type="checkbox"/> Sala Hipòstila <input type="checkbox"/> Basílica <input type="checkbox"/> Església <input type="checkbox"/> Mesquita <input type="checkbox"/> Ribat <input type="checkbox"/> Pintures/Gravats <input type="checkbox"/> Altres <input type="checkbox"/> Indeterminat				S / / / / /
DESCRIPCIÓ DE LES ESTRUCTURES Estructures molt enmascarades per la vegetació i acumulació moderna de pedres petites.	MATERIALS CONSTRUCTIUS TÈCNiques CONSTRUCTIVES	CRONOLOGIA <input type="checkbox"/> Poblament <input type="checkbox"/> Calcolític <input type="checkbox"/> Bronze <input type="checkbox"/> Bronze I <input type="checkbox"/> Bronze II <input type="checkbox"/> Bronze III <input type="checkbox"/> Ferro <input type="checkbox"/> Ferro I <input type="checkbox"/> Ferro II <input type="checkbox"/> Fenici <input type="checkbox"/> Púnic arcaic <input type="checkbox"/> Púnic clàssic <input type="checkbox"/> Tardo-púnic <input checked="" type="checkbox"/> Romà <input type="checkbox"/> Romà republicà <input type="checkbox"/> Romà alt imperial <input type="checkbox"/> Romà baix imperial <input type="checkbox"/> Medieval <input type="checkbox"/> Medieval islàmic <input type="checkbox"/> Medieval cristià <input type="checkbox"/> Modern <input type="checkbox"/> Indeterminat	DATAció <hr/> CRITERI DE DATAció Ceràmica	

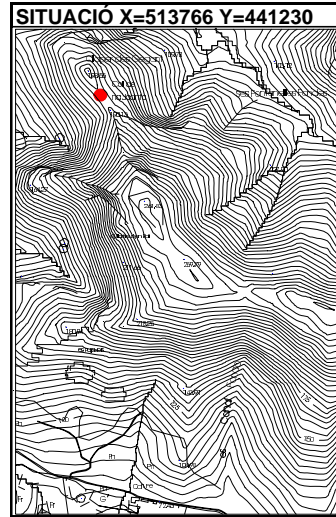
TIPUS DE MATERIAL <input type="checkbox"/> Lític <input checked="" type="checkbox"/> Ceràmic <input type="checkbox"/> Metall <input type="checkbox"/> Numismàtic <input type="checkbox"/> Epigràfic <input type="checkbox"/> Faunístic <input type="checkbox"/> Altres <input type="checkbox"/> Vidre <input type="checkbox"/> Os	DESCOBERTES PER <input checked="" type="checkbox"/> Prospecció <input type="checkbox"/> Excavació <input type="checkbox"/> Clandestins <input type="checkbox"/> Casualitat <input type="checkbox"/> Altres	UBICACIÓ <input checked="" type="checkbox"/> Superfície <input type="checkbox"/> Museus <input type="checkbox"/> Col.leccions públiques <input type="checkbox"/> Col.leccions privades <input type="checkbox"/> Desconeguda <input type="checkbox"/> Altres	OBSERVACIONS
Fotografia B/N Color Diapositiva	Núm. Carret 144	Núm. Exposició 10,11,12.	
Planimetria Planta Alçat	Secció Croquis		
BIBLIOGRAFIA			

FITXA FETA PER (Nom, cognom, data)

FITXA REVISADA PER (Nom, cognom, data)

PATRIMONI HISTÒRIC I ARTÍSTIC D'ALCÚDIA	IDENTIFICACIÓ JA 26
--	----------------------------

DENOMINACIÓ PUIG DEN BRUIET	CRONOLOGIA Bronze
LOCALITZACIÓ ALGERRÀS	GRAU DE PROTECCIÓ A
TIPOLOGIA Zona arqueològica	US -----
AUTOR -----	ESTIL -----
PROTECCIÓ Monument Històric Artístic. Decret 2563/1966	G. CONSERVACIÓ Regular



BIBLIOGRAFIA	ELEMENTS DESTACATS A PRESERVAR Les restes de la naveta i la construcció del seu costat.
---------------------	---

DESCRIPCIÓ Restes d'una naveta amb una construcció adosada.

DENOMINACIÓ PUIG DEN BRUIET	IDENTIFICACIÓ JA 26
-----------------------------	---------------------

INTERVENCIONS REALITZADES**INTERVENCIONS PREFERENTS**

Neteja i senyalització.

OBSERVACIONS

Fotografia de l'equip Calvo, Torres, Cladera, Ramis, Pomar i Fontenla.



GOVERN BALEAR
CONSELLERIA DE CULTURA, EDUCACIÓ
I ESPORTS
DIRECCIÓ GENERAL DE CULTURA
SERVEI DE PATRIMONI

Jaciment Puig d'en Braiet
JA-26 (1)

Localització

Illa **Mallorca**

Municipi

Alcúdia

Fotografia identificativa (9x13) 144/14



Lloc / Parròquia **Algarràs**

Coordenades U.T.M. **4.412.260 / 513.770**

Fotografia Aèria: Núm. Full	Núm. Foto	Data	Organisme
P-6	157.767		

Núm. Registre Cadastral: Full	Polígon	Parcel·la
	3	277

Referències núm. Inventari Jaciment	IMPP	PIC	Altres
2/26	-		

Mapa terme municipal



Plànol topogràfic (1:5.000) o (1:10.000) 645(4-1)



SITUACIÓ JURÍDICA

PROPIETAT

- Estat Central
 Govern Balear
 Municipal
 Eclesiàstic
 Comunitat Religiosa
 Fundacions
 Altres entitats
 Particulars
 No identificat

Nom

Adreça

Telèfon

CLASSIFICACIÓ DEL SÒL

PROTECCIÓ LEGAL

- a) DECLARACIÓ B.I.C. B.O.E.: Decret Data
 b) INCOAT EXPEDIENT BOCAIB /BOE Data
 c) INVENTARIAT Data
 d) INCOAT EXPEDIENT INCLUSIÓ INVENTARI Data
 e) NO INCLÒS EN ELS RÈGIMS DE PROTECCIÓ a) b) c) d)

ESTAT DE CONSERVACIÓ

ESTAT DE CONSERVACIÓ

0. Quan no hi han restes visibles. Desaparegut/no localitzat.
 I. Quan es conserven íntegres tots els elements estructurals del monument.
 II. Quan manquen alguns dels elements estructurals del monument però és possible la reconstrucció hipotètica.
 III. Quan manquen alguns dels elements estructurals del monument i és impossible la reconstrucció hipotètica.
 IV. Quan el monument tan sols és identificable en planta o tan sols resten alguns elements aïllats.
 V. Quan la classificació del monument és pendent de la realització d'excavacions arqueològiques.

DEFECTES DE CONSERVACIÓ

- Estructures
 Cobertes
 Revestiments
 Ornamentació
 Instal·lacions
 Altres

CAUSES DE DETERIORACIÓ

- Obres públiques
 Obres privades
 Feines agrícoles
 Feines agrícoles auxiliars
 Pedreres
 Reutilitzacions
 Clandestins
 Erosió
 Altres

PROTECCIÓ EXISTENT

ORGANISME DATA

- Tancat
 Vigilat
 Altres

- Nul·la per què?
 Insuficient
 Acurada

TREBALLS REALITZATS

- Neteja
 Prospeccions
 Excavacions
 Consolidacions
 Restauracions
 Altres

PERILLS EVENTUALS

GRAU D'ATRACCIÓ

- Nul
 Baix
 Regular
 Alt
 Massiu

NECESSITAT D'ACTUACIÓ

- Urgent
 Curt termini
 Mig termini
 Llarg termini

PROTECCIÓ PROPOSADA

- Limitació d'usos agrícoles
 Neteja
 Consolidació
 Restauració
 Tancament
 Excavació
 Declaració B.I.C.
 Elaboració de pla especial

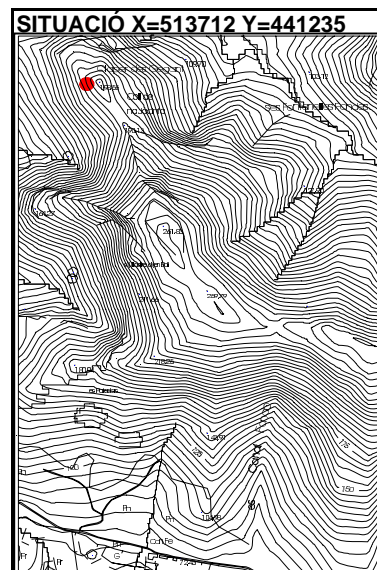
RESTES MOBLES
 FOTOGRAFIA
 PLANIMETRIA
 BIBLIOGRAFIA
 DOCUMENTACIÓ

TIPUS DE MATERIAL <input type="checkbox"/> Lític <input type="checkbox"/> Ceràmic <input type="checkbox"/> Metall <input type="checkbox"/> Numismàtic <input type="checkbox"/> Epigràfic <input type="checkbox"/> Faunístic <input type="checkbox"/> Altres <input type="checkbox"/> Vidre <input type="checkbox"/> Os	DESCOBERTES PER <input type="checkbox"/> Prospecció <input type="checkbox"/> Excavació <input type="checkbox"/> Clandestins <input type="checkbox"/> Casualitat <input type="checkbox"/> Altres	UBICACIÓ <input type="checkbox"/> Superfície <input type="checkbox"/> Museus <input type="checkbox"/> Col.leccions públiques <input type="checkbox"/> Col.leccions privades <input type="checkbox"/> Desconeguda <input type="checkbox"/> Altres	OBSERVACIONS
Fotografia B/N Color Diapositiva		Núm. Carret 144	Núm. Exposició 13,14,15,17
Planimetria Planta Alçat		Secció Croquis	
BIBLIOGRAFIA Inèdit.			

FITXA FETA PER (Nom, cognom, data)

FITXA REVISADA PER (Nom, cognom, data)

PATRIMONI HISTÒRIC I ARTÍSTIC D'ALCÚDIA	IDENTIFICACIÓ JA 27
DENOMINACIÓ PUIG DEN BRUIET	CRONOLOGIA ----
LOCALITZACIÓ ALGERRÀS	GRAU DE PROTECCIÓ A
TIPOLOGIA Zona arqueològica	US ----
AUTOR ----	ESTIL ----
PROTECCIÓ Monument Històric Artístic. Decret 2563/1966	G. CONSERVACIÓ Regular



BIBLIOGRAFIA	ELEMENTS DESTACATS A PRESERVAR La zona arqueològica en què hi ha el mur ciclopi.
---------------------	--

DESCRIPCIÓ Restes de parament ciclopi al coster del puig.

DENOMINACIÓ PUIG DEN BRUIET

IDENTIFICACIÓ JA 27

INTERVENCIONS REALITZADES

INTERVENCIONS PREFERENTS

Neteja i senyalització.

OBSERVACIONS

Fotografia de l'equip Calvo, Torres, Cladera, Ramis, Pomar i Fontenla.



Jaciment Puig d'en Braiet
JA-27(2)

GOVERN BALEAR
CONSELLERIA DE CULTURA, EDUCACIÓ
I ESPORTS
DIRECCIO GENERAL DE CULTURA
SERVEI DE PATRIMONI

Localització
Illa Mallorca
Municipi Alcúdia

Fotografia identificativa (9×13) 144/18



Lloc / Parròquia **Algerrós**

Coordenades U.T.M. **4.412.320 / 513.650**

Fotografia Aèria: Núm. Full	Núm. Foto	Data	Organisme
P-6.	157.767		

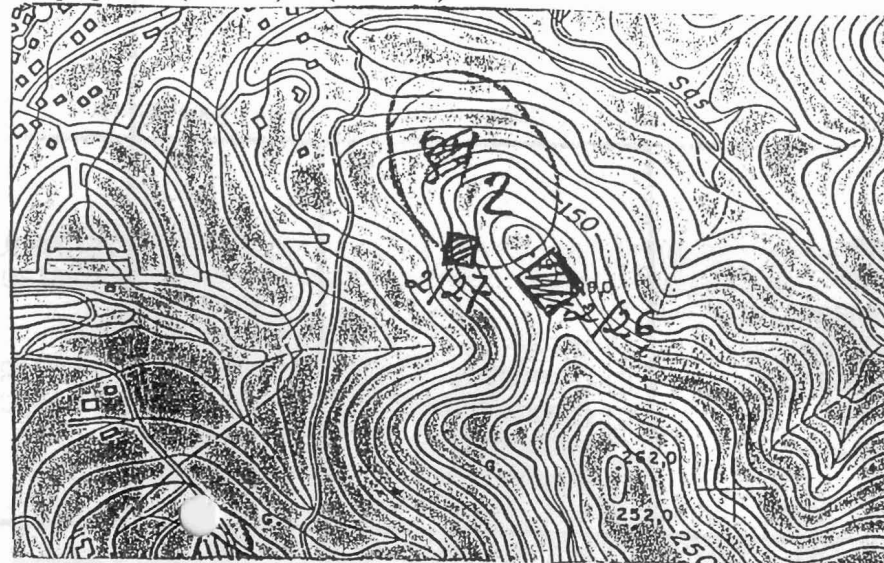
Núm. Registre Cadastral: Full	Polígon	Parcel·la
	3	277

Referències núm. Inventari Jaciment	IMPP	PIC	Altres
2/27	-		

Mapa terme municipal



Plànol topogràfic (1:5.000) o (1:10.000) 645(4-1)



SITUACIÓ JURÍDICA

ESTAT DE CONSERVACIÓ

DEFECTES DE CONSERVACIÓ

CAUSES DE DETERIORACIÓ

PROTECCIÓ EXISTENT

TREBALLS REALITZATS

PERILLS EVENTUALS

PROTECCIÓ PROPOSADA

GRAU D'ATRACCIÓ

NECESSITAT D'ACTUACIÓ

PROPIETAT <input type="checkbox"/> Estat Central <input type="checkbox"/> Govern Balear <input type="checkbox"/> Municipal <input type="checkbox"/> Eclesiàstic <input type="checkbox"/> Comunitat Religiosa <input type="checkbox"/> Fundacions <input type="checkbox"/> Altres entitats <input checked="" type="checkbox"/> Particulars <input type="checkbox"/> No identificat	Nom Adreça Telèfon	CLASSIFICACIÓ DEL SÒL PROTECCIÓ LEGAL a) DECLARACIÓ B.I.C. <input type="checkbox"/> B.O.E.: Decret Data b) INCOAT EXPEDIENT <input type="checkbox"/> BOCAIB /BOE Data c) INVENTARIAT <input type="checkbox"/> Data d) INCOAT EXPEDIENT INCLUSIÓ INVENTARI <input type="checkbox"/> Data e) NO INCLÒS EN ELS RÈGIMS DE PROTECCIÓ a) b) c) d) <input type="checkbox"/>									
ESTAT DE CONSERVACIÓ <input type="checkbox"/> 0. Quan no hi han restes visibles. Desaparegut/no localitzat. <input type="checkbox"/> I. Quan es conserven íntegres tots els elements estructurals del monument. <input type="checkbox"/> II. Quan manquen alguns dels elements estructurals del monument però és possible la reconstrucció hipotètica. <input type="checkbox"/> III. Quan manquen alguns dels elements estructurals del monument i és impossible la reconstrucció hipotètica. <input checked="" type="checkbox"/> IV. Quan el monument tan sols és identificable en planta o tan sols resten alguns elements aïllats. <input type="checkbox"/> V. Quan la classificació del monument és pendent de la realització d'excavacions arqueològiques.											
DEFECTES DE CONSERVACIÓ <input checked="" type="checkbox"/> Estructures <input checked="" type="checkbox"/> Cobertes <input type="checkbox"/> Revestiments <input type="checkbox"/> Ornamentació <input type="checkbox"/> Instal.lacions <input type="checkbox"/> Altres	CAUSES DE DETERIORACIÓ <input type="checkbox"/> Obres públiques <input type="checkbox"/> Obres privades <input type="checkbox"/> Feines agrícoles <input type="checkbox"/> Feines agrícoles auxiliars <input type="checkbox"/> Pedreres <input type="checkbox"/> Reutilitzacions <input type="checkbox"/> Clandestins <input checked="" type="checkbox"/> Erosió <input type="checkbox"/> Altres	PROTECCIÓ EXISTENT <table style="width: 100%; border-collapse: collapse;"> <tr> <th style="width: 60%;">ORGANISME</th> <th>DATA</th> </tr> <tr> <td><input type="checkbox"/> Tancat</td> <td></td> </tr> <tr> <td><input type="checkbox"/> Vigilat</td> <td></td> </tr> <tr> <td><input type="checkbox"/> Altres</td> <td></td> </tr> </table> <input checked="" type="checkbox"/> Nul.la per què? <input type="checkbox"/> Insuficient <input type="checkbox"/> Acurada	ORGANISME	DATA	<input type="checkbox"/> Tancat		<input type="checkbox"/> Vigilat		<input type="checkbox"/> Altres		TREBALLS REALITZATS <input type="checkbox"/> Neteja <input type="checkbox"/> Prospeccions <input type="checkbox"/> Excavacions <input type="checkbox"/> Consolidacions <input type="checkbox"/> Restauracions <input type="checkbox"/> Altres
ORGANISME	DATA										
<input type="checkbox"/> Tancat											
<input type="checkbox"/> Vigilat											
<input type="checkbox"/> Altres											
PERILLS EVENTUALS		PROTECCIÓ PROPOSADA <input type="checkbox"/> Limitació d'usos agrícoles <input type="checkbox"/> Neteja <input type="checkbox"/> Consolidació <input type="checkbox"/> Restauració <input type="checkbox"/> Tancament <input type="checkbox"/> Excavació <input type="checkbox"/> Declaració B.I.C. <input type="checkbox"/> Elaboració de pla especial									
GRAU D'ATRACCIÓ <input type="checkbox"/> Nul <input checked="" type="checkbox"/> Baix <input type="checkbox"/> Regular <input type="checkbox"/> Alt <input type="checkbox"/> Massiu	NECESSITAT D'ACTUACIÓ <input type="checkbox"/> Urgent <input type="checkbox"/> Curt termini <input type="checkbox"/> Mig termini <input checked="" type="checkbox"/> Llarg termini										

CLASSIFICACIÓ GENERAL <input checked="" type="checkbox"/> Zona arqueològica <input type="checkbox"/> Monument aïllat <input type="checkbox"/> Submarí <input type="checkbox"/> Altres	ACCESSIBILITAT <input type="checkbox"/> Vehicle ordinari <input type="checkbox"/> Vehicle tot terreny <input checked="" type="checkbox"/> A peu <input type="checkbox"/> En vaixell	EXTENSIÓ 400 m ² <hr/> ALTITUD 150 m.	DESCRIPCIÓ ACCESSOS	SITUACIÓ <input type="checkbox"/> Indeterminada <input type="checkbox"/> Control del territori <input type="checkbox"/> Defensiva <input type="checkbox"/> Explotació del territori <input type="checkbox"/> Altres	
FUNCIONALITAT <input type="checkbox"/> Hàbitat <input type="checkbox"/> Funerària <input type="checkbox"/> Cultural <input type="checkbox"/> Industrial <input type="checkbox"/> Defensa <input type="checkbox"/> Enginyeria <input type="checkbox"/> Altres <input checked="" type="checkbox"/> Indeterminada	DESCRIPCIÓ DE L'ENTORN Al coster del Puig.		VISUALITZACIONS	N / / / / / S / / / / /	
TIPOLOGIA <input type="checkbox"/> Cova/Abric <input type="checkbox"/> Naveta d'habitació <input type="checkbox"/> Talaiot <input checked="" type="checkbox"/> Assentament/Habitació <input type="checkbox"/> Assentament Costaner <input type="checkbox"/> Poblat/Ciutat <input type="checkbox"/> Murada/Torre/Castell <input type="checkbox"/> Sitja <input type="checkbox"/> Pou/Cisterna <input type="checkbox"/> Alqueria <input type="checkbox"/> Hisn <input type="checkbox"/> Baqar <input type="checkbox"/> Edifici públic <input type="checkbox"/> Pedrera <input type="checkbox"/> Mina <input type="checkbox"/> Port/Embarcador <input type="checkbox"/> Pont <input type="checkbox"/> Aqüeducte <input type="checkbox"/> Camí Via <input type="checkbox"/> Molí <input type="checkbox"/> Qanat <input type="checkbox"/> Sequia de traçat fòssil medieval <input type="checkbox"/> Safareig <input type="checkbox"/> Necròpoli <input type="checkbox"/> Megàlit <input type="checkbox"/> Naveta d'enterrament <input type="checkbox"/> Hipogeu <input type="checkbox"/> Fossa <input type="checkbox"/> Taula <input type="checkbox"/> Santuari <input type="checkbox"/> Sala Hipòstila <input type="checkbox"/> Basílica <input type="checkbox"/> Església <input type="checkbox"/> Mesquita <input type="checkbox"/> Ribat <input type="checkbox"/> Pintures/Gravats <input type="checkbox"/> Altres <input type="checkbox"/> Indeterminat					
DESCRIPCIÓ DE LES ESTRUCTURES Restes d'un parament ciclòpi.		MATERIALS CONSTRUCTIUS TÈCNiques CONSTRUCTIVES	CRONOLOGIA <input type="checkbox"/> Poblament <input type="checkbox"/> Calcolític <input type="checkbox"/> Bronze <input type="checkbox"/> Bronze I <input type="checkbox"/> Bronze II <input type="checkbox"/> Bronze III <input type="checkbox"/> Ferro <input type="checkbox"/> Ferro I <input type="checkbox"/> Ferro II <input type="checkbox"/> Fenici <input type="checkbox"/> Púnic arcaic <input type="checkbox"/> Púnic clàssic <input type="checkbox"/> Tardo-púnic <input type="checkbox"/> Romà <input type="checkbox"/> Romà republicà <input type="checkbox"/> Romà alt imperial <input type="checkbox"/> Romà baix imperial <input type="checkbox"/> Medieval <input type="checkbox"/> Medieval islàmic <input type="checkbox"/> Medieval cristià <input type="checkbox"/> Modern <input type="checkbox"/> Indeterminat		DATAció CRITERI DE DATAció

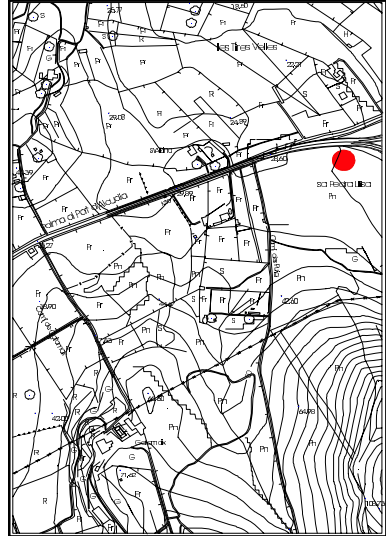
RESERVES MOBLES I O C A T N E M U C O D	TIPUS DE MATERIAL	DESCOBERTES PER	UBICACIÓ	OBSERVACIONS
	<input type="checkbox"/> Lític <input type="checkbox"/> Ceràmic <input type="checkbox"/> Metall <input type="checkbox"/> Numismàtic <input type="checkbox"/> Epigràfic <input type="checkbox"/> Faunístic <input type="checkbox"/> Altres <input type="checkbox"/> Vidre <input type="checkbox"/> Os	<input type="checkbox"/> Prospecció <input type="checkbox"/> Excavació <input type="checkbox"/> Clandestins <input type="checkbox"/> Casualitat <input type="checkbox"/> Altres	<input type="checkbox"/> Superfície <input type="checkbox"/> Museus <input type="checkbox"/> Col.leccions públiques <input type="checkbox"/> Col.leccions privades <input type="checkbox"/> Desconeguda <input type="checkbox"/> Altres	
	Fotografia B/N Color Diapositiva	Núm. Carret 144	Núm. Exposició 18	
Planimetria Planta Alçat	 Secció Croquis			
BIBLIOGRAFIA Inèdit.				

FITXA FETA PER (Nom, cognom, data)

FITXA REVISADA PER (Nom, cognom, data)

PATRIMONI HISTÒRIC I ARTÍSTIC D'ALCÚDIA

IDENTIFICACIÓ JA 28

DENOMINACIÓ CAN GUINEA**CRONOLOGIA** Ferro**LOCALITZACIÓ** CAN GUINEA**GRAU DE PROTECCIÓ** A**TIPOLOGIA** Monument aïllat**US** -----**AUTOR** -----**ESTIL** -----**PROTECCIÓ** Monument Històric Artístic. Decret 2563/1966**G. CONSERVACIÓ** Regular**SITUACIÓ** X = 507979 Y = 441067**BIBLIOGRAFIA****ELEMENTS DESTACATS A PRESERVAR**

Les restes del monument i el seu entorn.

DESCRIPCIÓ

Restes de paraments d'una estructura de planta quadrangular.

DENOMINACIÓ CAN GUINEA	IDENTIFICACIÓ JA 28
------------------------	---------------------

INTERVENCIONS REALITZADES

INTERVENCIONS PREFERENTS

Neteja i senyalització.



Jaciment **Can Guinea**

JA-28

GOVERN BALEAR
CONSELLERIA DE CULTURA, EDUCACIÓ
I ESPORTS
DIRECCIÓ GENERAL DE CULTURA
SERVEI DE PATRIMONI


Localització

Illa **Mallorca**

Municipi

Alcúdia

Fotografia identificativa (9x13) **144/19**



Lloc / Parròquia **Can Guinea**

Coordenades U.T.M. **4.410.680 / 508.000**

Fotografia Aèria: Núm. Full	Núm. Foto	Data	Organisme
P-6	157.777		

Núm. Registre Cadastral: Full	Polígon	Parcel·la
	4	3

Referències núm. Inventari Jaciment	IMPP	PIC	Altres
2/28	-		

Mapa terme municipal



Plànol topogràfic (1:5.000) o (1:10.000) **644(4-4)**



SITUACIÓ JURÍDICA

PROPIETAT

- Estat Central
- Govern Balear
- Municipal
- Eclesiàstic
- Comunitat Religiosa
- Fundacions
- Altres entitats
- Particulars
- No identificat

Nom

Adreça

Telèfon

CLASSIFICACIÓ DEL SÒL

PROTECCIÓ LEGAL

- a) DECLARACIÓ B.I.C. B.O.E.: Decret Data
- b) INCOAT EXPEDIENT BOCAIB /BOE Data
- c) INVENTARIAT Data
- d) INCOAT EXPEDIENT INCLUSIÓ INVENTARI Data
- e) NO INCLÒS EN ELS RÈGIMS DE PROTECCIÓ a) b) c) d)

ESTAT DE CONSERVACIÓ

ESTAT DE CONSERVACIÓ

- 0. Quan no hi han restes visibles. Desaparegut/no localitzat.
- I. Quan es conserven íntegres tots els elements estructurals del monument.
- II. Quan manquen alguns dels elements estructurals del monument però és possible la reconstrucció hipotètica.
- III. Quan manquen alguns dels elements estructurals del monument i és impossible la reconstrucció hipotètica.
- IV. Quan el monument tan sols és identificable en planta o tan sols resten alguns elements aïllats.
- V. Quan la classificació del monument és pendent de la realització d'excavacions arqueològiques.

DEFECTES DE CONSERVACIÓ

- Estructures
- Cobertes
- Revestiments
- Ornamentació
- Instal.lacions
- Altres

CAUSES DE DETERIORACIÓ

- Obres públiques
- Obres privades
- Feines agrícoles
- Feines agrícoles auxiliars
- Pedreres
- Reutilitzacions
- Clandestins
- Erosió
- Altres

PROTECCIÓ EXISTENT

ORGANISME DATA

- Tancat
- Vigilat
- Altres

- Nul.la per què?
- Insuficient
- Acurada

TREBALLS REALITZATS

- Neteja
- Prospeccions
- Excavacions
- Consolidacions
- Restauracions
- Altres

PERILLS EVENTUALS

GRAU D'ATRACCIÓ

- Nul
- Baix
- Regular
- Alt
- Massiu

NECESSITAT D'ACTUACIÓ

- Urgent
- Curt termini
- Mig termini
- Llarg termini

PROTECCIÓ PROPOSADA

- Limitació d'usos agrícoles
- Neteja
- Consolidació
- Restauració
- Tancament
- Excavació
- Declaració B.I.C.
- Elaboració de pla especial

CLASSIFICACIÓ GENERAL <input type="checkbox"/> Zona arqueològica <input checked="" type="checkbox"/> Monument aïllat <input type="checkbox"/> Submari <input type="checkbox"/> Altres	ACCESSIBILITAT <input checked="" type="checkbox"/> Vehicle ordinari <input type="checkbox"/> Vehicle tot terreny <input type="checkbox"/> A peu <input type="checkbox"/> En vaixell	EXTENSIÓ 200 m ²	DESCRIPCIÓ ACCESSOS	SITUACIÓ <input type="checkbox"/> Indeterminada <input type="checkbox"/> Control del territori <input type="checkbox"/> Defensiva <input type="checkbox"/> Explotació del territori <input type="checkbox"/> Altres
		ALTITUD 30 m		
FUNCIONALITAT <input type="checkbox"/> Hàbitat <input type="checkbox"/> Funerària <input type="checkbox"/> Cultural <input type="checkbox"/> Industrial <input type="checkbox"/> Defensa <input type="checkbox"/> Enginyeria <input type="checkbox"/> Altres <input checked="" type="checkbox"/> Indeterminada		DESCRIPCIÓ DE L'ENTORN Al coster d'un puig, dins una garriga. Aflorament rocos.		VISUALITZACIONS N / / / / / S / / / / /
TIPOLOGIA <input type="checkbox"/> Cova/Abric <input type="checkbox"/> Naveta d'habitació <input type="checkbox"/> Talaiot <input checked="" type="checkbox"/> Assentament/Habitació <input type="checkbox"/> Assentament Costaner <input type="checkbox"/> Poblat/Ciutat <input type="checkbox"/> Murada/Torre/Castell <input type="checkbox"/> Sitja <input type="checkbox"/> Pou/Cisterna <input type="checkbox"/> Alqueria <input type="checkbox"/> Hisn <input type="checkbox"/> Baqar <input type="checkbox"/> Edifici públic <input type="checkbox"/> Pedrera <input type="checkbox"/> Mina <input type="checkbox"/> Port/Embarcador <input type="checkbox"/> Pont <input type="checkbox"/> Aqüeducte <input type="checkbox"/> Camí Via <input type="checkbox"/> Molí <input type="checkbox"/> Qanat <input type="checkbox"/> Sequia de traçat fòssil medieval <input type="checkbox"/> Safareig <input type="checkbox"/> Necròpoli <input type="checkbox"/> Megàlit <input type="checkbox"/> Naveta d'enterrament <input type="checkbox"/> Hipogeu <input type="checkbox"/> Fossa <input type="checkbox"/> Taula <input type="checkbox"/> Santuari <input type="checkbox"/> Sala Hipòstila <input type="checkbox"/> Basílica <input type="checkbox"/> Església <input type="checkbox"/> Ribat <input type="checkbox"/> Pintures/Gravats <input type="checkbox"/> Altres <input type="checkbox"/> Indeterminat				
DESCRIPCIÓ DE LES ESTRUCTURES Restes de paraments, d'una estructura de planta quadrangular.		MATERIALS CONSTRUCTIUS TÈCNIQUES CONSTRUCTIVES	CRONOLOGIA <input type="checkbox"/> Poblament <input type="checkbox"/> Calcolític <input type="checkbox"/> Bronze <input type="checkbox"/> Bronze I <input type="checkbox"/> Bronze II <input type="checkbox"/> Bronze III <input checked="" type="checkbox"/> Ferro <input type="checkbox"/> Ferro I <input type="checkbox"/> Ferro II <input type="checkbox"/> Fenici <input type="checkbox"/> Púnic arcaic <input type="checkbox"/> Púnic clàssic <input type="checkbox"/> Tardo-púnic <input type="checkbox"/> Romà <input type="checkbox"/> Romà republicà <input type="checkbox"/> Romà alt imperial <input type="checkbox"/> Romà baix imperial <input type="checkbox"/> Medieval <input type="checkbox"/> Medieval islàmic <input type="checkbox"/> Medieval cristià <input type="checkbox"/> Modern <input type="checkbox"/> Indeterminat	DATACIÓ CRITERI DE DATACIÓ Estructures

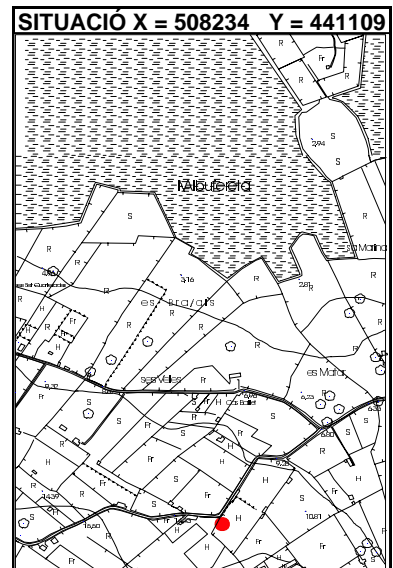
RESTES MOBLES
 O
 C
 I
 A
 T
 A
 C
 I
 O
 N
 A
 R
 I
 A
 T
 I
 O
 N
 S

<input type="checkbox"/> Lític <input type="checkbox"/> Ceràmic <input type="checkbox"/> Metall <input type="checkbox"/> Numismàtic <input type="checkbox"/> Epigràfic <input type="checkbox"/> Faunístic <input type="checkbox"/> Altres <input type="checkbox"/> Vidre <input type="checkbox"/> Os	<input type="checkbox"/> Prospecció <input type="checkbox"/> Excavació <input type="checkbox"/> Clandestins <input type="checkbox"/> Casualitat <input type="checkbox"/> Altres	<input type="checkbox"/> Superfície <input type="checkbox"/> Museus <input type="checkbox"/> Col.leccions públiques <input type="checkbox"/> Col.leccions privades <input type="checkbox"/> Desconeguda <input type="checkbox"/> Altres	OBSERVACIONS
Fotografia B/N Color Diapositiva	Núm. Carret 144	Núm. Exposició 19,20	
Planimetria Planta Alçat	Secció Croquis		
BIBLIOGRAFIA	Inèdit.		

FITXA FETA PER (Nom, cognom, data)

FITXA REVISADA PER (Nom, cognom, data)

PATRIMONI HISTÒRIC I ARTÍSTIC D'ALCÚDIA	IDENTIFICACIÓ JA 29
DENOMINACIÓ CAN BREGAT	CRONOLOGIA Romà
LOCALITZACIÓ CAN BREGAT	GRAU DE PROTECCIÓ A
TIPOLOGIA Zona arqueològica	US ----
AUTOR ----	ESTIL ----
PROTECCIÓ Monument Històric Artístic. Decret 2563/1966	G. CONSERVACIÓ Arrasat



BIBLIOGRAFIA	ELEMENTS DESTACATS A PRESERVAR La zona arqueològica en què se trobà la ceràmica.
---------------------	--

DESCRIPCIÓ Zona plana a la que se suposa hi degué haver un assentament d'època romana, ja que s'hi ha trobat nombroses restes de ceràmica d'aquesta època.
--

DENOMINACIÓ CAN BREGAT	IDENTIFICACIÓ JA 29
------------------------	---------------------

INTERVENCIONS REALITZADES

Prospecció.

INTERVENCIONS PREFERENTS

Neteja i senyalització.



Jaciment Can Bregat

JTS-29

GOVERN BALEAR

CONSELLERIA DE CULTURA, EDUCACIÓ

I ESPORTS

DIRECCIÓ GENERAL DE CULTURA

SERVEI DE PATRIMONI

Localització
Illa Mallorca
Municipi Alcúdia

Fotografia identificativa (9x13) 144/21



Lloc / Parròquia **Can Bregat**

Coordenades U.T.M. 4.411.090 / 508.230

Fotografia Aèria: Núm. Full	Núm. Foto	Data	Organisme
P-6	157.777		

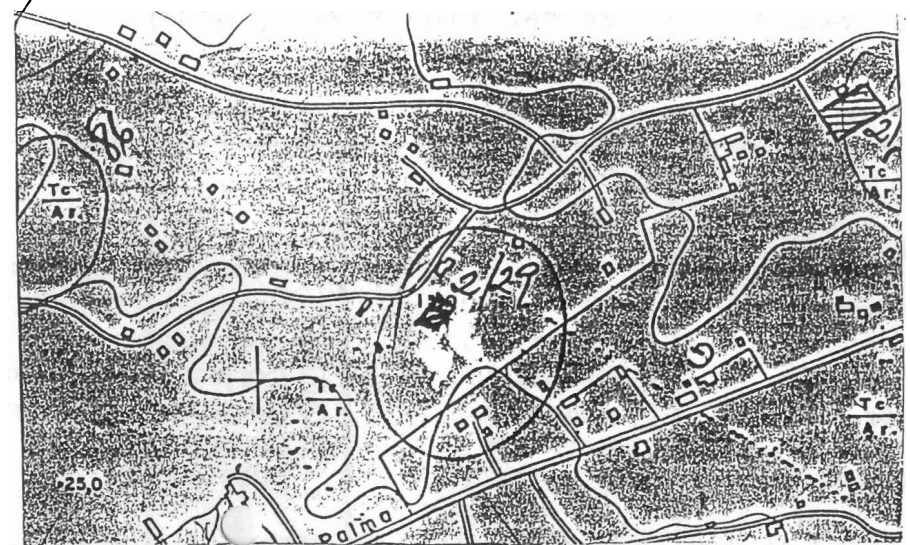
Núm. Registre Cadastral: Full	Polígon	Parcel·la
	5	9

Referències núm. Inventari Jaciment	IMPP	PIC	Altres
2/29	-		

Mapa terme municipal



Plànol topogràfic (1:5.000) o (1:10.000) 644(4-4)



PROPIETAT <input type="checkbox"/> Estat Central <input type="checkbox"/> Govern Balear <input type="checkbox"/> Municipal <input type="checkbox"/> Eclesiàstic <input type="checkbox"/> Comunitat Religiosa <input type="checkbox"/> Fundacions <input type="checkbox"/> Altres entitats <input checked="" type="checkbox"/> Particulars <input type="checkbox"/> No identificat		CLASSIFICACIÓ DEL SOL PROTECCIÓ LEGAL a) DECLARACIÓ B.I.C. <input type="checkbox"/> B.O.E.: Decret Data b) INCOAT EXPEDIENT <input type="checkbox"/> BOCAIB /BOE Data c) INVENTARIAT <input type="checkbox"/> Data d) INCOAT EXPEDIENT INCLUSIÓ INVENTARI <input type="checkbox"/> Data e) NO INCLÒS EN ELS RÈGIMS DE PROTECCIÓ a) b) c) d) <input type="checkbox"/>															
Nom Adreça Telèfon																	
ESTAT DE CONSERVACIÓ 0. <u>Quan no hi han restes visibles.</u> Desaparegut/no localitzat. <input type="checkbox"/> I. Quan es conserven íntegres tots els elements estructurals del monument. <input type="checkbox"/> II. Quan manquen alguns dels elements estructurals del monument però és possible la reconstrucció hipotètica. <input type="checkbox"/> III. Quan manquen alguns dels elements estructurals del monument i és impossible la reconstrucció hipotètica. <input type="checkbox"/> IV. Quan el monument tan sols és identificable en planta o tan sols resten alguns elements aïllats. <input type="checkbox"/> V. Quan la classificació del monument és pendent de la realització d'excavacions arqueològiques.																	
DEFECTES DE CONSERVACIÓ <input checked="" type="checkbox"/> Estructures <input type="checkbox"/> Cobertes <input type="checkbox"/> Revestiments <input type="checkbox"/> Ornamentació <input type="checkbox"/> Instal·lacions <input type="checkbox"/> Altres		CAUSES DE DETERIORACIÓ <input type="checkbox"/> Obres públiques <input checked="" type="checkbox"/> Obres privades <input checked="" type="checkbox"/> Feines agrícoles <input type="checkbox"/> Feines agrícoles auxiliars <input type="checkbox"/> Pedreres <input type="checkbox"/> Reutilitzacions <input type="checkbox"/> Clandestins <input type="checkbox"/> Erosió <input type="checkbox"/> Altres															
PERILLS EVENTUALS		PROTECCIÓ EXISTENT <table border="1"> <thead> <tr> <th>ORGANISME</th> <th>DATA</th> </tr> </thead> <tbody> <tr> <td><input type="checkbox"/> Tancat</td> <td></td> </tr> <tr> <td><input type="checkbox"/> Vigilat</td> <td></td> </tr> <tr> <td><input type="checkbox"/> Altres</td> <td></td> </tr> <tr> <td><input checked="" type="checkbox"/> Nul·la</td> <td>per què?</td> </tr> <tr> <td><input type="checkbox"/> Insuficient</td> <td></td> </tr> <tr> <td><input type="checkbox"/> Acurada</td> <td></td> </tr> </tbody> </table>		ORGANISME	DATA	<input type="checkbox"/> Tancat		<input type="checkbox"/> Vigilat		<input type="checkbox"/> Altres		<input checked="" type="checkbox"/> Nul·la	per què?	<input type="checkbox"/> Insuficient		<input type="checkbox"/> Acurada	
ORGANISME	DATA																
<input type="checkbox"/> Tancat																	
<input type="checkbox"/> Vigilat																	
<input type="checkbox"/> Altres																	
<input checked="" type="checkbox"/> Nul·la	per què?																
<input type="checkbox"/> Insuficient																	
<input type="checkbox"/> Acurada																	
TREBALLS REALITZATS <input type="checkbox"/> Neteja <input type="checkbox"/> Prospeccions <input type="checkbox"/> Excavacions <input type="checkbox"/> Consolidacions <input type="checkbox"/> Restauracions <input type="checkbox"/> Altres																	
GRAU D'ATRACCIÓ <input type="checkbox"/> Nul <input checked="" type="checkbox"/> Baix <input type="checkbox"/> Regular <input type="checkbox"/> Alt <input type="checkbox"/> Massiu		PROTECCIÓ PROPOSADA <input type="checkbox"/> Limitació d'usos agrícoles <input type="checkbox"/> Neteja <input type="checkbox"/> Consolidació <input type="checkbox"/> Restauració <input type="checkbox"/> Tancament <input type="checkbox"/> Excavació <input type="checkbox"/> Declaració B.I.C. <input type="checkbox"/> Elaboració de pla especial															
NECESSITAT D'ACTUACIÓ <input type="checkbox"/> Urgent <input type="checkbox"/> Curt termini <input type="checkbox"/> Mig termini <input checked="" type="checkbox"/> Llarg termini																	

RESTES MOBLES
 FOTOGRAFIA
 PLANIMETRIA
 BIBLIOGRAFIA

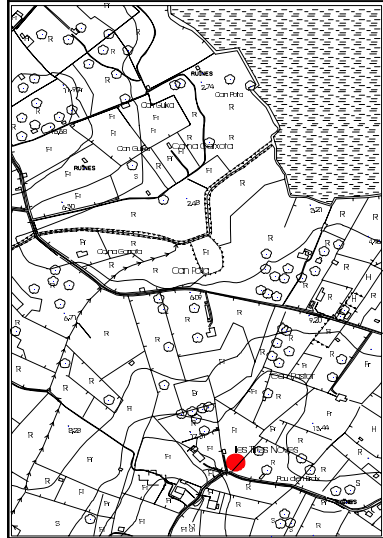
TIPUS DE MATERIAL <input type="checkbox"/> Lític <input checked="" type="checkbox"/> Ceràmic <input type="checkbox"/> Metall <input type="checkbox"/> Numismàtic <input type="checkbox"/> Epigràfic <input type="checkbox"/> Faunístic <input type="checkbox"/> Altres <input type="checkbox"/> Vidre <input type="checkbox"/> Os	DESCOBERTES PER <input checked="" type="checkbox"/> Prospecció <input type="checkbox"/> Excavació <input type="checkbox"/> Clandestins <input type="checkbox"/> Casualitat <input type="checkbox"/> Altres	UBICACIÓ <input type="checkbox"/> Superfície <input checked="" type="checkbox"/> Museus <input type="checkbox"/> Col.leccions públiques <input type="checkbox"/> Col.leccions privades <input type="checkbox"/> Desconeguda <input type="checkbox"/> Altres	OBSERVACIONS
Fotografia B/N Color Diapositiva		Núm. Carret 144	Núm. Exposició 21
Planimetria Planta Alçat		Secció Croquis	
BIBLIOGRAFIA Inèdit.			

FITXA FETA PER (Nom, cognom, data)

FITXA REVISADA PER (Nom, cognom, data)

PATRIMONI HISTÒRIC I ARTÍSTIC D'ALCÚDIA

IDENTIFICACIÓ JA 30

DENOMINACIÓ CAN BURGUÉS**CRONOLOGIA** Romà**LOCALITZACIÓ** CAN BURGUÉS**GRAU DE PROTECCIÓ** A**TIPOLOGIA** Zona arqueològica**US** -----**AUTOR** -----**ESTIL** -----**PROTECCIÓ** Monument Històric Artístic. Decret 2563/1966**G. CONSERVACIÓ** Arrasat**SITUACIÓ** X = 507617 Y = 441115**BIBLIOGRAFIA****ELEMENTS DESTACATS A PRESERVAR**

La zona arqueològica en què se trobà la ceràmica.

DESCRIPCIÓ

Zona arqueològica a la que no s'observen estructures, però si hi havia nombroses restes ceràmiques. La construcció de la carretera, en primer lloc i un xalet després va contribuir a la destrucció d'aquest jaciment, tot i que en el jardí del xalet encara resta una part del mateix.

DENOMINACIÓ CAN BURGUÉS	IDENTIFICACIÓ JA 30
-------------------------	---------------------

INTERVENCIONS REALITZADES

Prospecció.

INTERVENCIONS PREFERENTS

Senyalització.



Jaciment
JA-30

Can Burgués

GOVERN BALEAR

CONSELLERIA DE CULTURA, EDUCACIÓ

I ESPORTS


DIRECCIÓ GENERAL DE CULTURA

SERVEI DE PATRIMONI

Localització
Illa Mallorca
Municipi
Alcúdia

Fotografia identificativa (9x13)

144/22



Lloc / Parròquia **Can Burgués**

Coordenades U.T.M. **4.411.060 / 507.530**

Fotografia Aèria: Núm. Full	Núm. Foto	Data	Organisme
P-6	157.777		

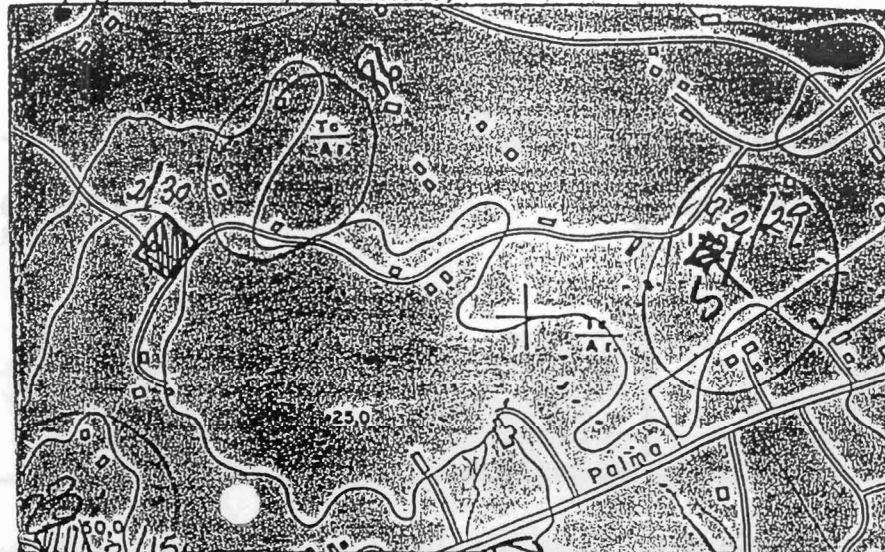
Núm. Registre Cadastral: Full	Polígon	Parcel·la
	5	246

Referències núm. Inventari Jaciment	IMPP	PIC	Altres
2/30	-		

Mapa terme municipal



Plànol topogràfic (1:5.000) o (1:10.000) **644(4-4)**



PROPIETAT

- Estat Central
- Govern Balear
- Municipal
- Eclesiàstic
- Comunitat Religiosa
- Fundacions
- Altres entitats
- Particulars
- No identificat

Nom

Adreça

Telèfon

CLASSIFICACIÓ DEL SÒL

- PROTECCIÓ LEGAL
- a) DECLARACIÓ B.I.C. B.O.E.: Decret Data
- b) INCOAT EXPEDIENT BOCAIB /BOE Data
- c) INVENTARIAT Data
- d) INCOAT EXPEDIENT INCLUSIÓ INVENTARI Data
- e) NO INCLÒS EN ELS RÈGIMS DE PROTECCIÓ a) b) c) d)

ESTAT DE CONSERVACIÓ

- 0. Quan no hi han restes visibles. Desaparegut/no localitzat.
- I. Quan es conserven íntegres tots els elements estructurals del monument.
- II. Quan manquen alguns dels elements estructurals del monument i és impossible la reconstrucció hipotètica.
- III. Quan manquen alguns dels elements estructurals del monument i és impossible la reconstrucció hipotètica.
- IV. Quan el monument tan sols és identificable en planta o tan sols resten alguns elements aïllats.
- V. Quan la classificació del monument és pendent de la realització d'excavacions arqueològiques.

DEFECTES DE CONSERVACIÓ

- Estructures
- Cobertes
- Revestiments
- Ornamentació
- Instal·lacions
- Altres

CAUSES DE DETERIORACIÓ

- Obres públiques
- Obres privades
- Feines agrícoles
- Feines agrícoles auxiliars
- Pedreres
- Reutilitzacions
- Clandestins
- Erosió
- Altres

PROTECCIÓ EXISTENT

ORGANISME DATA

- Tancat
- Vigilat
- Altres

TREBALLS REALITZATS

- Neteja
- Prospeccions
- Excavacions
- Consolidacions
- Restauracions
- Altres

PERILLS EVENTUALS

Nulla Insuficient Acurada

per què?

GRAU D'ATRACCIÓ

- Nul
- Baix
- Regular
- Alt
- Massiu

NECESSITAT D'ACTUACIÓ

- Urgent
- Curt termini
- Mig termini
- Llarg termini

PROTECCIÓ PROPOSADA

- Limitació d'usos agrícoles
- Neteja
- Consolidació
- Restauració
- Tancament
- Excavació
- Declaració B.I.C.
- Elaboració de pla especial

- Indeterminada
- Control del territori
- Defensiva
- Explotació del territori
- Altres

VISUALITZACIONS

EX IENSIO 800 m²

DESCRIPCIO ACCESSUS

- Zona arqueològica
- Monument aïllat
- Submarí
- Altres
- Vehicle ordinari
- Vehicle tot terreny
- A peu
- En vaixell

ALTITUD 30 m.

DESCRIPCIO DE L'ENTORN

Del t a' un turó. Hi há un xalet damunt el jaciment.

- CLASSIFICACIO GENERAL
- Zona arqueològica
 - Monument aïllat
 - Submarí
 - Altres

- ACCESSIBILITAT
- Defensa
 - Enginyeria
 - Altres
 - Indeterminada

TIPOLOGIA

- Cova/Abric
- Naveta d'habitació
- Talaiot
- Assentament/Habitació
- Assentament Costaner
- Poblat/Ciutat
- Murada/Torre/Castell
- Sitja
- Pou/Cisterna
- Alqueria
- Hisn
- Badar
- Edifici públic
- Pedrera
- Mina
- Port/Embarcador
- Pont
- Aqueducte
- Camí Via
- Moli
- Oanat
- Segua de traçat fòssil medieval
- Sifareig
- Necròpoli
- Megàlit
- Naveta d'enterrament
- Hipogeu
- Fossa
- Taula
- Santuari
- Sala Hipòstila
- Basílica
- Església
- Mesquita
- Ribat
- Pintures/Gravats
- Altres
- Indeterminat

DESCRIPCIO DE LES ESTRUCTURES

No s'observen. Ceràmica en superfície.
 La carretera el va atravessar, i després, es va construir un xalet al damunt. No obstant, en terreny destinat a jardí encara conté jaciment.

MATERIALS CONSTRUCTIUS

CRONOLOGIA

DATAÇIO

CRITERI DE DATAÇIO

TÈCNICUES CONSTRUCTIVES

Ceràmica

- Poblament
- Calcòfic
- Bronze
- Bronze I
- Bronze II
- Bronze III
- Ferro
- Ferro I
- Ferro II
- Fenici
- Púnic arcaic
- Púnic clàssic
- Tardo-púnic
- Romà
- Romà republicà
- Romà alt imperial
- Romà baix imperial
- Medieval
- Medieval islàmic
- Medieval cristià
- Modern
- Indeterminat

DESCRIPCIO DEL JACIMENT

TIPUS DE MATERIAL	DESCOBERTES PER	UBICACIÓ	OBSERVACIONS
<input type="checkbox"/> Lític <input checked="" type="checkbox"/> Ceràmic <input type="checkbox"/> Metall <input type="checkbox"/> Numismàtic <input type="checkbox"/> Epigràfic <input type="checkbox"/> Faunístic <input type="checkbox"/> Altres <input type="checkbox"/> Vidre <input type="checkbox"/> Os	<input checked="" type="checkbox"/> Prospecció <input type="checkbox"/> Excavació <input type="checkbox"/> Clandestins <input type="checkbox"/> Casualitat <input type="checkbox"/> Altres	<input type="checkbox"/> Superfície <input checked="" type="checkbox"/> Museus <input type="checkbox"/> Col·leccions públiques <input type="checkbox"/> Col·leccions privades <input type="checkbox"/> Desconeguda <input type="checkbox"/> Altres	
Fotografia B/N Color Diapositiva	Núm. Carret 144	Núm. Exposició 22	
Planimetria Planta Alçat	Secció Croquis		
BIBLIOGRAFIA <div style="text-align: center; padding: 20px;"> Inèdit. </div>			

FITXA FETA PER (Nom, cognom, data)

FITXA REVISADA PER (Nom, cognom, data)